Zarządzenie Nr 1970(541)22

Prezydenta Miasta Piły

z dnia 22 listopada 2022 r.

w sprawie przeprowadzenia konsultacji i wyrażenia opinii przez Gminną Radę Działalności Pożytku Publicznego Miasta Piły w przedmiocie projektu Gminnego programu rewitalizacji dla miasta Piły - aktualizacja

Na podstawie art. 30 ust. 2 pkt 1 ustawy z 8 marca 1990 r. o samorządzie gminnym (Dz. U. z 2022 r. poz. 559 z późn. zm.) oraz Uchwały Nr XXVII/414/16 Rady Miasta Piły z dnia 29 listopada 2016 roku w sprawie określenia trybu powoływania członków Gminnej Rady Działalności Pożytku Publicznego Miasta Piły, jej organizacji i trybu działania (Dz. Urz. Woj. Wielkopolskiego z 2016 r., poz. 8061 z późn. zm.). zarządza się, co następuje:

§ 1. 1. Postanawia się przeprowadzić konsultacje w celu wyrażenia opinii przez Gminną Radę Działalności Pożytku Publicznego Miasta Piły w przedmiocie projektu Gminnego programu rewitalizacji dla miasta Piły - aktualizacja.

2. Projekt Gminnego programu rewitalizacji dla miasta Piły - aktualizacja, będący przedmiotem konsultacji stanowi załącznik do Zarządzenia.

§ 2. 1. Termin rozpoczęcia konsultacji ustala się na dzień 24 listopada 2022 r.

2. Termin zakończenia konsultacji ustala się na dzień 8 grudnia 2022 r.

§ 3. Nieprzedstawienie opinii w wyznaczonym terminie konsultacji jest równoznaczne z rezygnacją z prawa do jej wyrażenia.

§ 4. W celu przeprowadzenia konsultacji i wyrażenia opinii przez Gminną Radę Działalności Pożytku Publicznego Miasta Piły, zostanie przekazany Gminnej Radzie projekt dokumentu, o którym mowa w § 1 Zarządzenia w wersji papierowej lub elektronicznej.

§ 5. Komórką organizacyjną Urzędu Miasta Piły odpowiedzialną za przygotowanie i przeprowadzenie konsultacji jest Wydział Rozwoju i Funduszy Europejskich.

§ 6. Wykonanie zarządzenia powierza się Zastępcy Dyrektora Wydziału Rozwoju i Funduszy Europejskich.

§ 7. Zarządzenie obowiązuje z dniem podjęcia i podlega zamieszczeniu w Biuletynie Informacji Publicznej i na stronie internetowej Urzędu Miasta Piły.

w z. PREZYDENTA MIASTA

/-/ Beata Dudzińska
Zastępca Prezydenta

Załącznik do Zarządzenia Nr 1970(541)22
Prezydenta Miasta Piły z dnia 22 listopada 2022 r.
w sprawie przeprowadzenia konsultacji i wyrażenia opinii przez Gminną Radę Działalności Pożytku Publicznego Miasta Piły w przedmiocie projektu Gminnego programu rewitalizacji dla miasta Piły - aktualizacja

Gminny program rewitalizacji dla miasta Piły - aktualizacja

PROJEKT

PIŁA - listopad 2022 ROK

Opracowanie - Lider Projekt Sp.z o.o.

Spis treści

1 Wprowadzenie 5

2 Opis powiązań programu rewitalizacji z dokumentami strategicznymi 7

2.1 Poziom regionalny 7

2.2 Poziom lokalny 15

3 Diagnoza 26

3.1 Sposób wyznaczania obszaru zdegradowanego i obszaru rewitalizacji 26

3.2 Wskaźniki wyboru obszarów zdegradowanych 28

3.3 Zasięgi przestrzenne obszaru zdegradowanego i obszaru rewitalizacji 32

3.4 Szczegółowa diagnoza obszaru rewitalizacji 36

3.4.1 Tereny zamieszkałe 37

3.4.2 Tereny poprzemysłowe 46

3.4.3 Tereny powojskowe 51

3.5 Główne problemy i potencjały obszaru rewitalizacji 54

4 Wizja stanu obszaru po przeprowadzeniu rewitalizacji 56

5 Cele rewitalizacji oraz kierunki działań 57

6 Przedsięwzięcia rewitalizacyjne 63

6.1 Lista przedsięwzięć rewitalizacyjnych 63

6.2 Analiza komplementarności przedsięwzięć rewitalizacyjnych 121

7 Szacunkowe ramy finansowe 128

8 Podsumowanie strategicznej oceny oddziaływania na środowisko 138

8.1 Dla Gminnego programu rewitalizacji dla miasta Piły w związku z Uchwałą Nr XXX/447/17 Rady Miasta Piły z dnia 31 stycznia 2017 roku, przyjętego do wdrażania Uchwałą Nr XL/548/17 Rady Miasta Piły z dnia 26 września 2017 roku 138

8.2 Zmiana Gminnego programu rewitalizacji dla miasta Piły w związku z Uchwałą Nr XLVI/617/17 Rady Miasta Piły z 19.12. 2017r., przyjęta do wdrażania Uchwałą Nr LI/647/18 Rady Miasta Piły z dnia 27 marca 2018 roku 147

8.3 Aktualizacja Gminnego programu rewitalizacji dla miasta Piły w związku z Uchwałą Nr LIII/570/22 Rady Miasta Piły z 25 stycznia 2022 roku 149

9 Uspołecznienie 153

9.1 Wyznaczenie obszaru zdegradowanego i obszaru rewitalizacji 153

9.2 Opracowanie Gminnego programu rewitalizacji 154

9.3 Udział interesariuszy na etapie wdrażania i monitoringu Gminnego programu rewitalizacji 161

10 Opis struktury zarządzania ... 162
10.1 Zadania interesariuszy wewnętrznych ... 162
10.2 Zadania interesariuszy zewnętrznych ... 163
10.3 Koszty zarządzania Gminnym programem rewitalizacji ... 164
11 System monitorowania i oceny ... 165
11.1 Monitoring ilościowy ... 165
11.2 Monitoring jakościowy ... 171
12 Określenie niezbędnych zmian w Wieloletnim programie gospodarowania mieszkaniowym zasobem Gminy Piły na lata 2021-2025 oraz w uchwale w sprawie ustalenia zasad wynajmowania lokali wchodzących w skład mieszkaniowego zasobu Gminy Piła ... 172
13 Specjalna strefa rewitalizacji ... 173
14 Wskazanie sposobu realizacji gminnego programu rewitalizacji w zakresie planowania i zagospodarowania przestrzennego ... 174
14.1 Wskazanie zakresu niezbędnych zmian w studium uwarunkowań i kierunków zagospodarowania przestrzennego gminy ... 174
14.2 Wskazanie miejscowych planów zagospodarowania przestrzennego koniecznych do uchwalenia albo zmiany ... 175
14.3 Wskazania konieczności uchwalenia miejscowego planu rewitalizacji ... 182
15 Kierunki zmian funkcjonalno-przestrzennych obszaru rewitalizacji ... 183
Spisy ... 184
Spis map ... 184
Spis tabel ... 184
Spis rycin ... 185
Spis zdjęć ... 185

1 Wprowadzenie

Gminny program rewitalizacji dla miasta Piły (GPR) został przyjęty Uchwałą Nr XL/548/17 Rady Miasta Piły z dnia 26 września 2017 r. Dokument zmieniono Uchwałą Nr LI/647/18 Rady Miasta Piły z dnia 27 marca 2018 r. Zakres zmian obejmował aktualizację oraz rozszerzenie listy projektów uzupełniających, a także dostosowanie zapisów dokumentu do wprowadzonej zmiany. GPR ujęto w wykazie programów rewitalizacji gmin województwa wielkopolskiego.

Ustawa o rewitalizacji z dnia 9 października 2015 r. wymaga dla aktualizacji gminnego programu rewitalizacji zachowania trybu w jakim został on uchwalony, przewidując możliwość uproszczonej procedury m.in. w przypadku zmian, które nie dotyczą przedsięwzięć zawartych na liście podstawowej. Art. 22 ustawy o rewitalizacji nakłada na organ wykonawczy obowiązek dokonywania oceny aktualności programu rewitalizacji. Opracowana Ocena aktualności i stopnia realizacji Gminnego programu rewitalizacji dla miasta Piły została pozytywnie zaopiniowana przez Komitet Rewitalizacji miasta Piły na posiedzeniu w dniu 29 listopada 2021 roku.

W wyniku przeprowadzonej oceny aktualności i stopnia realizacji GPR wskazano potrzebę aktualizacji dokumentu. W ramach aktualizacji zalecono m.in. zweryfikowanie aktualności projektów rewitalizacyjnych oraz uzupełnienie dokumentu o nowe projekty rewitalizacyjne, związane z nowymi potrzebami i wyzwaniami rozwojowymi miasta Piły.

Samorząd miasta Piły na podstawie Uchwały Nr LIII/570/22 Rady Miasta Piły z dnia 25 stycznia 2022 roku przystąpił do sporządzenia aktualizacji Gminnego programu rewitalizacji miasta Piły mając na uwadze rekomendacje wynikające z przeprowadzonej oceny. Dokonane w Programie zmiany wynikające z aktualizacji dotyczą przede wszystkim wprowadzenia nowych uzupełniających przedsięwzięć rewitalizacyjnych. Wydłużony został w związku z tym horyzont czasowy realizacji Gminnego programu rewitalizacji do 2030 roku. Zaktualizowano opis powiązań z dokumentami strategicznymi. Część z nich w okresie od uchwalenia Gminnego programu rewitalizacji w 2017 roku uległa aktualizacji lub zmianie. Wprowadzone zostały do części diagnostycznej informacje wynikające z dokonanej Oceny aktualności i stopnia realizacji Gminnego programu rewitalizacji dla miasta Piły. Wskazano między innymi zmiany w kierunkach zagospodarowania przestrzennego wybranych rejonów obszaru rewitalizacji (rejon ulic: Bydgoskiej – Wawelskiej oraz część osiedla Śródmieście). W części postulatywnej Gminnego programu rewitalizacji uwzględniono wyniki badania ankietowego wśród mieszkańców obszaru rewitalizacji, które dotyczyły hierarchii oczekiwanych kierunków działań. W związku z uwzględnieniem w Programie nowych przedsięwzięć uzupełniających aktualizacji uległy treści dotyczące analizy komplementarności przedsięwzięć, szacunkowych ram finansowych oraz podsumowania strategicznej oceny oddziaływania na środowisko. Zaktualizowano informację na temat Komitetu Rewitalizacji. Określono również wartości wskaźników mierzących realizację poszczególnych celów strategicznych, uwzględniając perspektywę czasową realizacji programu do 2030 roku. Aktualizacji podlegały także rozdziały dotyczące określenia niezbędnych zmian w Wieloletnim programie gospodarowania mieszkaniowym zasobem Miasta Piły na lata 2017-2021 oraz w uchwale w sprawie ustalenia zasad wynajmowania lokali wchodzących w skład mieszkaniowego zasobu Gminy Piła oraz wskazania sposobu realizacji gminnego programu rewitalizacji w zakresie planowania i zagospodarowania przestrzennego. W kierunkach zmian funkcjonalno-przestrzennych obszaru rewitalizacji uwzględniono nowe przedsięwzięcia rewitalizacyjne.

Aktualizacja GPR została opracowana z dofinansowaniem środków Unii Europejskiej w ramach Programu Operacyjnego Pomoc Techniczna 2014-2020, przyznanych na realizację projektu „Piła – opracowanie dokumentacji w ramach wsparcia rozwoju miast POPT 2014-2020”.

Rewitalizację należy rozumieć jako proces wyprowadzania ze stanu kryzysowego obszarów zdegradowanych, prowadzony w sposób kompleksowy, poprzez zintegrowane działania na rzecz lokalnej społeczności, przestrzeni i gospodarki, skoncentrowane terytorialnie, prowadzone przez interesariuszy rewitalizacji na podstawie programu rewitalizacji. Program rewitalizacji jest inicjowany, opracowany i uchwalany przez radę gminy. Stanowi on wieloletni plan działań w sferze społecznej, ekonomicznej, przestrzennej, infrastrukturalnej, środowiskowej, kulturowej, zmierzający do wyprowadzenia obszarów zdegradowanych ze stanu kryzysu oraz tworzenia warunków do ich zrównoważonego rozwoju. Pełni on rolę narzędzia planowania, koordynowania i integrowania różnorodnych aktywności w procesach rewitalizacji. Posiadanie programu rewitalizacji ułatwia i umożliwia ubieganie się o wsparcie realizacji projektów rewitalizacyjnych środkami zewnętrznymi, w tym środkami europejskimi.

Samorząd miasta Piły prowadzi aktywnie działania rewitalizacyjne od 2000 roku. Ogromna skala i zróżnicowanie występujących w Pile problemów rewitalizacyjnych wymusiło zróżnicowane podejście władz miasta do ich rozwiązywania, co przełożyło się również na dokumenty rewitalizacyjne miasta. Na przestrzeni lat 2004 – 2012 na podstawie ustawy o samorządzie gminnym opracowano programy rewitalizacji dla terenów powojskowych, dla terenów poprzemysłowych oraz dla terenów miejskich. W 2015 roku weszła w życie ustawa o rewitalizacji z dnia 9 października 2015 r. (t.j. Dz. U. z 2017 r. poz. 1023), tworząca prawne ramy dla przygotowania, koordynowania i tworzenia warunków do prowadzenia rewitalizacji, która w art.3 ust.1 wskazała ww. działania a także prowadzenie rewitalizacji przez gminy w zakresie ich właściwości jako zadanie własne. Stąd podjęcie przez władze miasta Piły w 2016 roku prac mających na celu przygotowanie kompleksowego gminnego programu rewitalizacji na podstawie ustawy o rewitalizacji, jako podstawowego narzędzia prowadzenia rewitalizacji, zapewniającego kompleksowość działań oraz ścisłą współpracę ze społecznością lokalną.

Aktualizowany Gminny program rewitalizacji dla miasta Piły został opracowany z dofinansowaniem środków Unii Europejskiej w ramach Programu Operacyjnego Pomoc Techniczna 2014-2020, udzielonym na realizację projektu „Opracowanie gminnego programu rewitalizacji dla miasta Piły" na podstawie umowy nr DPR.U.69/2016 z dnia 25 października 2016 roku. Tryb opracowania dokumentu był zgodny z ustawą o rewitalizacji z dnia 9 października 2015 r. oraz z uwzględnieniem zaleceń zawartych w „Wytycznych w zakresie rewitalizacji w programach operacyjnych na lata 2014-2020", opracowanych przez Ministerstwo Rozwoju (2 sierpnia 2016 r.), a także w „Zasadach programowania i wsparcia rewitalizacji w ramach WRPO 2014+" Urzędu Marszałkowskiego Województwa Wielkopolskiego (październik, 2016). Obszar rewitalizacji wyznaczono Uchwałą nr XXVIII/428/16 Rady Miasta Piły z dnia 20 grudnia 2016 roku w sprawie wyznaczenia obszaru zdegradowanego i obszaru rewitalizacji na terenie miasta Piły (Dz. Urz. Woj. Wielkopolskiego z 2016, poz. 8255; sprostowanie Dz. Urz. Woj. Wielkopolskiego z 2017 r. poz. 931).

Rewitalizacja zdegradowanych i zmarginalizowanych obszarów wskazanych jako problemowe, ma na celu pobudzenie aktywności środowisk lokalnych i stymulowanie współpracy na rzecz rozwoju społeczno-gospodarczego oraz przeciwdziałanie zjawisku wykluczenia społecznego w zagrożonych patologiami społecznymi obszarach. Działania naprawcze prowadzić będą do polepszenia jakości życia mieszkańców, w tym zwiększenia ich szans na zatrudnienie. Ponadto pozwolą one na trwałą odnowę obszaru, poprawę ładu przestrzennego, stanu środowiska i zabudowy poprzez zastosowanie wysokiej jakości rozwiązań architektonicznych i urbanistycznych. Efektem działań powinno być wyposażenie obszarów zidentyfikowanych w programie rewitalizacji w nowe funkcje, lub przywrócenie poprzednich, w wyniku zaplanowanych i skoordynowanych działań interwencyjnych i naprawczych.

2 Opis powiązań programu rewitalizacji z dokumentami strategicznymi

Rewitalizacja wymaga zintegrowanego podejścia, które wyraża się włączeniem działań służących odnowie obszarów zdegradowanych w politykę społeczno-gospodarczą i przestrzenną miasta, i regionu. Z tego względu w niniejszym punkcie przeanalizowane zostały powiązania programu rewitalizacji z dokumentami strategicznymi na szczeblu regionalnym i lokalnym. Wymóg określenia tego zagadnienia w programie rewitalizacji wynika z art. 15 ust. 1 pkt 2 ustawy o rewitalizacji. Należy w tym miejscu wskazać, że miasto Piła zostało wymienione w gronie 122 ośrodków miejskich, które w największym stopniu zagrożone są utratą funkcji społeczno-gospodarczych, zgodnie z analizą przeprowadzoną przez Polską Akademię Nauk na potrzeby realizacji Strategii na rzecz Odpowiedzialnego Rozwoju[1].

2.1 Poziom regionalny

Wielkopolski Regionalny Program Operacyjny na lata 2014-2020 (WRPO 2014+)

Wielkopolski Regionalny Program Operacyjny na lata 2014 – 2020 jest instrumentem realizującym zadania zmierzające do osiągania spójności społecznej, gospodarczej i terytorialnej Unii Europejskiej przez inteligentny i zrównoważony rozwój sprzyjający włączeniu społecznemu. W ramach WRPO 2014+ wskazano 10 osi priorytetowych, które określają główne kierunki wsparcia Funduszy Europejskich.

W uszczegółowieniu dokumentu wskazano, że w Wielkopolsce skala degradacji fizycznej, gospodarczej i społecznej części obszarów jest znacząca. W mniejszych miastach regionu istnieją znaczne obszary charakteryzujące się zdegradowaną zabudową, zdekapitalizowaną infrastrukturą techniczną, ograniczoną dostępnością transportową, koncentracją negatywnych zjawisk społecznych. W dużych miastach regionu istnieją niekiedy całe dzielnice z zaznaczającymi się różnymi przejawami niedostosowania do standardów współczesności oraz znacznym stopniem degradacji zabudowy, przestrzeni publicznej, wyposażenia w elementy infrastruktury technicznej. Sytuacjom tym towarzyszą często zjawiska wykluczenia społecznego mieszkańców tych obszarów. Także znaczna część obszarów wiejskich Wielkopolski objęta jest występowaniem zjawisk degradacji społeczno-gospodarczej i fizycznej.

Działania inwestycyjne, finansowane z Europejskiego Funduszu Rozwoju Regionalnego mogą być powiązane z działaniami realizowanymi w ramach Osi Priorytetowych finansowanych z Europejskiego Funduszu Społecznego. Realizację projektów rewitalizacyjnych w ramach Działania 9.2 Rewitalizacja obszarów problemowych wspomagać mogą także projekty komplementarne, realizowane w ramach innych działań finansowanych z EFRR, m.in. w zakresie wsparcia przedsiębiorczości i infrastruktury na rzecz rozwoju gospodarczego w ramach Działania 1.3, modernizacji energetycznej budynków w Działaniu 3.2, promowania strategii niskoemisyjnych i zrównoważonego transportu miejskiego w Działaniu 3.3, ochrony i rozwoju dziedzictwa kulturowego w Działaniu 4.4, inwestycji w drogi lokalne w ramach Działania 5.1.

[1] Strategia na rzecz Odpowiedzialnego Rozwoju (SOR) wśród celów na najbliższe lata wskazuje zrównoważony rozwój całego kraju w wymiarze gospodarczym, społecznym, środowiskowym i terytorialnym. Jednym z projektów strategicznych realizujących SOR jest Pakiet dla średnich miast – ukierunkowany na wyrównanie szans rozwojowych wszystkich obszarów, w szczególności tych z największymi problemami społeczno-gospodarczymi.

Instrumentem służącym koordynacji podejmowanych przez beneficjentów przedsięwzięć rewitalizacyjnych będą kompleksowe lokalne programy rewitalizacji obszarów zdegradowanych. Wynikające z takich programów zintegrowane przedsięwzięcia rewitalizacyjne i restrukturyzacyjne powinny prowadzić do wszechstronnej zmiany oblicza poddanych rewitalizacji obszarów, przede wszystkim w zakresie poprawy warunków życia mieszkańców. Obszary rewitalizowane będą wyznaczane z uwzględnieniem kryteriów przestrzennych, ekonomicznych oraz społecznych, z uwzględnieniem stopnia nasilenia problemów społecznych na danym obszarze, głównie związanych z deprywacją materialną i społeczną mieszkańców danego obszaru. Ponadto przedsięwzięcia infrastrukturalne finansowane z EFRR powinny być powiązane z realizacją celów w zakresie włączenia społecznego i walki z ubóstwem.

Tworzone przez jednostki samorządu terytorialnego programy rewitalizacji będą musiały być zgodne z odpowiednimi wytycznymi IZ WRPO 2014+ w tym obszarze, wydanymi na podstawie właściwych wytycznych Ministerstwa Infrastruktury i Rozwoju oraz zgodnymi z Narodowym Planem Rewitalizacji.

Niniejszy Gminny program rewitalizacji jest zgodny z zapisami Wielkopolskiego Regionalnego Programu Operacyjny na lata 2014 – 2020, który zgodnie z zasadą n+3 realizowany będzie do końca 2023 roku. Jest też zgodny z Zasadami programowania i wsparcia rewitalizacji w ramach WRPO 2014+ Urzędu Marszałkowskiego Województwa Wielkopolskiego (październik, 2016).

Fundusze Europejskie dla Wielkopolski 2021-2027 (FEW 2021+)

Uchwałą nr 4739/2022 Zarządu Województwa Wielkopolskiego z dnia 3 marca 2022 r. w sprawie: przyjęcia Kontraktu Programowego dla Województwa Wielkopolskiego oraz udzielenia pełnomocnictwa przedstawicielom Zarządu Województwa do zawarcia Kontraktu Programowego dla Województwa Wielkopolskiego w imieniu Zarządu Województwa, Zarząd Województwa Wielkopolskiego przyjął Kontrakt Programowy dla Województwa Wielkopolskiego, który stanowi podstawę do określenia kierunków i warunków dofinansowania programu regionalnego **Fundusze Europejskie dla Wielkopolski 2021-2027.** W ramach Kontraktu Programowego określono m.in. podział alokacji pomiędzy EFRR oraz EFS, a także cele priorytetowe, które będą realizowane w kolejnej perspektywie finansowej:

- Cel Polityki 1. Bardziej konkurencyjna i inteligentna Europa dzięki wspieraniu innowacyjnej i inteligentnej transformacji gospodarczej oraz regionalnej łączności cyfrowej,
- Cel Polityki 2. Bardziej przyjazna dla środowiska, niskoemisyjna i przechodząca w kierunku gospodarki zeroemisyjnej oraz odporna Europa dzięki promowaniu czystej i sprawiedliwej transformacji energetycznej, zielonych i niebieskich inwestycji, gospodarki o obiegu zamkniętym, łagodzenia zmian klimatu i przystosowania się do nich, zapobiegania ryzyku i zarządzania ryzykiem, oraz zrównoważonej mobilności miejskiej,
- Cel Polityki 3. Lepiej połączona Europa dzięki zwiększeniu mobilności,
- Cel Polityki 4. Europa o silniejszym wymiarze społecznym, bardziej sprzyjająca włączeniu społecznemu i wdrażająca Europejski filar praw socjalnych,
- Cel Polityki 5. Europa bliższa obywatelom dzięki wspieraniu zrównoważonego i zintegrowanego rozwoju wszystkich rodzajów terytoriów i inicjatyw lokalnych.

W kontekście działań rewitalizacyjnych za szczególnie istotny należy uznać Cel Polityki 5, który w ramach projektu programu regionalnego „Fundusze Europejskie dla Wielkopolski 2021-2027" został doprecyzowany dwoma celami szczegółowymi:

- (i) Wspieranie zintegrowanego i sprzyjającego włączeniu społecznemu rozwoju społecznego, gospodarczego i środowiskowego, kultury, dziedzictwa naturalnego, zrównoważonej turystyki i bezpieczeństwa na obszarach miejskich,
- (ii) Wspieranie zintegrowanego i sprzyjającego włączeniu społecznemu rozwoju społecznego, gospodarczego i środowiskowego, na poziomie lokalnym, kultury, dziedzictwa naturalnego, zrównoważonej turystyki i bezpieczeństwa na obszarach innych niż miejskie.

Na dzień opracowania aktualizacji Gminnego programu rewitalizacji dla miasta Piły projekt programu regionalnego Fundusze Europejskie dla Wielkopolski 2021-2027 wciąż znajduje się w fazie negocjacji i nie posiada uszczegółowienia. Niemniej w opisie celu szczegółowego (i) wskazano, że cyt: „***Wielkopolskie miasta stoją przed wieloma wyzwaniami, część mieszkańców funkcjonuje w niesprzyjającym otoczeniu - szacuje się, że ponad 1/5 powierzchni miast podlega procesom degradacji. Obszary te wymagają szczególnego wsparcia ze względu na ich zaburzone funkcje, w tym rewitalizacji. Podobnie obszary gmin miejsko-wiejskich i wiejskich są w sposób szczególny narażone na występowanie koncentracji problemów o charakterze społeczno-gospodarczym, z tego względu zakres interwencji zawierać będzie działania mające na celu wyprowadzenie obszarów zdegradowanych ze stanów kryzysowych. Dotyczy to szczególnie terenów poprzemysłowych, powojskowych, poeksploatacyjnych, pokomunikacyjnych i powydobywczych oraz obszarów miast będących w zastoju. Zakres interwencji obejmuje realizację kompleksowych działań na rzecz lokalnej społeczności i gospodarki, ładu przestrzennego i zrównoważonego gospodarowania przestrzenią, skoncentrowane terytorialnie i prowadzone na podstawie gminnych programów rewitalizacji"***.

Ponadto w ramach celu szczegółowego (i) przewidziano wsparcie zagospodarowania przestrzeni publicznej (w tym w tworzenie albo modernizację terenów zielonych, czy inwestycje w przestrzeń publiczną związane z adaptacją miast do zmian klimatu), kompleksowych projektów termomodernizacyjnych czy inwestycje w infrastrukturę sieciową na obszarach rewitalizacji. Dopuszczono również realizację działań związanych z podnoszeniem atrakcyjność inwestycyjnej (m.in. przygotowanie terenów inwestycyjnych) oraz renowację obiektów zabytkowych, ulegających degradacji. Działania realizowane w ramach celu szczegółowego objęte zostaną instrumentami Zintegrowanych Inwestycji Terytorialnych (ZIT) oraz innymi instrumentami terytorialnymi (IIT). Instrumentem ZIT planuje się objąć miejskie obszary funkcjonalne miast: Chodzieży, Gniezna, Kalisza i Ostrowa Wielkopolskiego, Koła, Konina, Leszna, **Piły**, Pleszewa, Poznania, Turku, Złotowa.

Gminny program rewitalizacji dla miasta Piły jest zgodny z założeniami projektu programu regionalnego Fundusze Europejskie dla Wielkopolski 2021-2027, gdyż jego celem jest wyprowadzenie obszaru rewitalizacji z sytuacji kryzysowej poprzez katalog działań w sferach społecznej, przestrzenno-funkcjonalnej, gospodarczej, technicznej i środowiskowej. Działania rewitalizacyjne będą prowadzone na konkretnym terytorium w oparciu o zapisy zaktualizowanego GPR.

Strategia rozwoju województwa wielkopolskiego do 2030 roku

Strategia Rozwoju Województwa Wielkopolskiego do 2030 roku została przyjęta uchwałą nr XVI/287/20 Sejmiku Województwa Wielkopolskiego z dnia 27 stycznia 2020 roku. Podstawowe założenia modelu rozwoju Wielkopolski do 2030 roku są następujące:

- Zakłada się realizację założeń w zakresie dyfuzji i absorpcji czynników rozwojowych.
- Zgodnie z polityką przyjętą w krajowych dokumentach strategicznych, podkreśla się konieczność podejmowania interwencji służących intensyfikacji działań mających na celu zrównoważony terytorialnie rozwój regionu, w którym wszystkie obszary strategicznej interwencji uznaje się za ważne i równoprawne.
- W większym stopniu zaakcentowana jest kwestia obszarów zmarginalizowanych.
- Wspieranie biegunów wzrostu (regionalnych i lokalnych) nie wystarczy, by pojawiła się dyfuzja na obszary je otaczające. Ważne jest równoczesne wzmacnianie zdolności do odbioru tej dyfuzji. Przestrzeń powinna rozwijać się w wyniku wzajemnie korzystnego oddziaływania biegunów i otoczenia, czyli w wyniku dyfuzji rozwoju z biegunów na otoczenie, ale równocześnie dzięki wzrastającym zdolnościom otoczenia do wchłaniania korzystnego oddziaływania czynników zewnętrznych. Dyfuzja i absorpcja powinny być równoważnymi czynnikami rozwoju.
- Za szczególnie istotne przyjmuje się uznanie biegunów wzrostu, potencjalnych biegunów wzrostu jak i obszarów skumulowanych problemów rozwojowych za ważne i równoprawne.
- Istotne są nie tylko powiązania przestrzenne (między ośrodkami wzrostu/koncentracji potencjałów a ich otoczeniem), ale również powiązania międzysektorowe (ich korzystne oddziaływania, np. transport publiczny – rynek pracy – mobilność mieszkańców; edukacja, rynek pracy – wykluczenie społeczne, aspekty społeczno-ekonomiczne i infrastrukturalne).
- Powiązania terytorialne sprzyjają spójności terytorialnej, ograniczają występowanie konfliktów przestrzennych i różnic potencjałów rozwojowych, a tym samym oddziaływanie i rozprzestrzenianie się negatywnych efektów procesów społeczno-gospodarczych.
- Powiązania międzyinstytucjonalne – ścisła współpraca, współuczestnictwo, odpowiedzialność i solidarność różnych podmiotów, nie tylko administracji regionalnej, ale również innych reprezentujących sfery: polityczną, gospodarczą, naukową oraz społeczną.

Wizja, czyli obraz docelowego stanu województwa w perspektywie 2030 roku brzmi następująco:

***Wielkopolska w 2030 roku to region przodujący w kraju, liczący się w Europie i szanujący jej uniwersalne wartości, świadomy swojego dziedzictwa przyrodniczego i cywilizacyjnego, spójny, zrównoważony i dostępny terytorialnie, otwarty na nowe idee i ludzi, silny nowoczesną gospodarką, aspiracjami i wiedzą swoich mieszkańców, zapewniający im bardzo dobre warunki życia, pracy i wypoczynku na całym obszarze województwa*.**

Strategia rozwoju województwa wielkopolskiego do 2030 r określa najważniejsze cele rozwoju województwa. Cel generalny jest tożsamy z wizją rozwoju regionu i będzie realizowany przez cztery cele strategiczne, a w ich obrębie jedenaście celów operacyjnych. **Wśród elementów realizacyjnych Strategii rozwoju województwa wielkopolskiego do 2030 r. istotne z punktu widzenia procesu rewitalizacji Piły są w szczególności:**

- **Cel strategiczny 1. Wzrost gospodarczy wielkopolski bazujący na wiedzy swoich mieszkańców, w tym:**
    - Cel operacyjny 1.2. Wzrost aktywności zawodowej i utrzymanie wysokiej jakości zatrudnienia,
    - Cel operacyjny 1.3. Wzrost i poprawa wykorzystania kapitału ludzkiego na rynku pracy.
- **Cel strategiczny 2: Rozwój społeczny wielkopolski oparty na zasobach materialnych i niematerialnych regionu, w tym:**

- Cel operacyjny 2.1. Rozwój Wielkopolski świadomy demograficznie,
- Cel operacyjne 2.2. Przeciwdziałanie marginalizacji i wykluczeniom,
- Cel operacyjny 2.3. Rozwój kapitału społecznego i kulturowego regionu.

- **Cel strategiczny 3. Rozwój infrastruktury z poszanowaniem środowiska przyrodniczego Wielkopolski, w tym:**
  - Cel operacyjny 3.1. Poprawa dostępności i spójności komunikacyjnej województwa,
  - Cel operacyjny 3.2. Poprawa stanu oraz ochrona środowiska przyrodniczego Wielkopolski,
  - Cel operacyjny 3.3. Zwiększenie bezpieczeństwa i efektywności energetycznej.

Poszczególne cele Strategii tworzą spójny i komplementarny system, oparty na horyzontalnych zasadach realizacji: rozwój innowacyjny, rozwój inkluzywny, rozwój z poszanowaniem ładu przestrzennego, rozwój zrównoważony.

Plan zagospodarowania przestrzennego województwa wielkopolskiego

Plan zagospodarowania przestrzennego województwa wielkopolskiego (PZPWW) został przyjęty uchwałą nr V/70/19 Sejmiku Województwa Wielkopolskiego z dnia 25 marca 2019 roku. Jest on jednym z trzech dokumentów – obok *Strategii rozwoju województwa wielkopolskiego do 2030 r.* i *programu regionalnego Fundusze Europejskie dla Wielkopolski na lata 2021-2027*, które wskazują kierunki rozwoju regionu. Plan zawiera wskazania dla działań w przestrzeni, których realizacja jest wypełnieniem zadań określonych przez Strategię. Stanowi też ważne źródło informacji dla podejmowania decyzji planistycznych i inwestycyjnych, opartych o priorytety programów operacyjnych.

Generalnym celem zagospodarowania przestrzeni województwa wielkopolskiego jest „*Efektywne wykorzystanie potencjałów rozwojowych na rzecz wzrostu konkurencyjności województwa służące poprawie jakości życia mieszkańców w warunkach zrównoważonego rozwoju*". Realizacja tego celu opierać się będzie na ośmiu celach polityki przestrzennej, uszczegółowionych przez kierunki zagospodarowania i działania:

1) Kształtowanie spójnej przestrzeni osadniczej,
2) Ochrona walorów przyrodniczych,
3) Kształtowanie i racjonalne gospodarowanie zasobami środowiska przyrodniczego,
4) Ochrona potencjału kulturowego i krajobrazu oraz rozwój konkurencyjnych form turystyki i rekreacji,
5) Zrównoważony rozwój rolnictwa,
6) Poprawa dostępności komunikacyjnej województwa,
7) Rozwój efektywnej i innowacyjnej infrastruktury technicznej,
8) Zapewnienie bezpieczeństwa publicznego i przeciwdziałanie zagrożeniom.

Miasto Piła, ze względów na swój potencjał społeczny i gospodarczy, a także historyczne uwarunkowania, **zostało uznane w PZPWW za najważniejszy ośrodek osadniczy w północnej części województwa.**

Za kluczowy cel rozwoju przestrzennego miejskiego obszaru funkcjonalnego ośrodka subregionalnego miasta Piły uznano zwiększenie dostępności do stolicy regionu, poprawę wewnętrznych powiązań komunikacyjnych i infrastrukturalnych oraz rozwiązanie problemów przestrzennych i rozwojowych dla osiągnięcia wysokiego poziomu konkurencyjności obszaru oraz poprawy jakości życia mieszkańców.

Dla realizacji celów polityki przestrzennej w zakresie rozwoju Miejskiego Obszaru Funkcjonalnego Piły określono zasady zagospodarowania, w tym w zakresie kształtowania ładu przestrzennego gdzie wyraźnie podkreślono konieczność rewitalizacji obszarów zdegradowanych poprzez:

- realizację działań rewitalizacyjnych, w szczególności na obszarach poprzemysłowych, powojskowych i pokolejowych,
- wyznaczanie obszarów rewitalizacji obejmujących przede wszystkim obszary o wysokich wartościach historycznych i kulturowych, szczególnie zabytkowych układów przestrzennych centrów miast oraz cennych układów ruralistycznych.

Z punktu widzenia rewitalizacji najważniejszy jest ład społeczny, który w planie województwa został zdefiniowany jako forma organizacji i zagospodarowania przestrzeni, gdzie czytelna hierarchia jednostek osadniczych, usprawnienie połączeń komunikacyjnych, dostosowanie wyposażenia jednostek osadniczych poszczególnych poziomów hierarchii w usługi niezbędne dla zaspokojenia potrzeb ludności na tych poziomach i stworzenie warunków dla powstania nowych miejsc pracy w obszarach koncentracji ludności i znacznego bezrobocia, spowoduje znaczny wzrost poziomu i jakości życia mieszkańców regionu oraz zaspokojenie ich aspiracji społecznych. Ponadto ważny jest ład przestrzenny, który można uzyskać m.in. poprzez przywracanie walorów zdegradowanej przestrzeni miejskiej.

Mandat terytorialny dla Pilskiego Obszaru Strategicznej Interwencji

Mandat terytorialny dla Pilskiego OSI jest dokumentem opracowanym dla planowanych do realizacji projektów gmin POSI w okresie budżetowym 2014-2020, jako narzędzie terytorialnej interwencji w ramach WRPO 2014+ skierowanej dla ośrodków subregionalnych (jakim jest m.in. Piła) oraz ich obszarów funkcjonalnych. W wyniku delimitacji Obszarów Strategicznej Interwencji ośrodków subregionalnych zgodnie z dokumentem Zasady i kryteria wyznaczania obszarów funkcjonalnych w województwie wielkopolskim, przyjętym Uchwałą Nr 478/2015 Zarządu Województwa Wielkopolskiego z dnia 30 kwietnia 2015 r. wskazano że Pilski OSI tworzy 7 jednostek terytorialnych - miasto Piła jako ośrodek subregionalny, ze swoim obszarem funkcjonalnym obejmującym gminy: Krajenka, Trzcianka, Ujście, Wysoka, Kaczory, Szydłowo. Ustalona wstępnie wysokość środków finansowych przeznaczonych dla POSI wynosiła 27 044 252 euro, z podziałem środków na 23 988 252 euro z Europejskiego Funduszu Rozwoju Regionalnego oraz 3 056 000 euro z Europejskiego Funduszu Społecznego. Przedsięwzięcia POSI dotyczyły działań tematycznie związanych ze specyfiką obszaru funkcjonalnego miasta Piły oraz rozwiązują (a przynajmniej mogą przyczyniać się do rozwiązania) zidentyfikowane i udokumentowane w części diagnostycznej problemy. Lista przedsięwzięć spełniała wymóg uwzględnienia co najmniej 3 priorytetów inwestycyjnych WRPO 2014+, w tym jednego z Europejskiego Funduszu Społecznego. Projekty zostały uszeregowane w podziale na pakiet projektów podstawowych i rezerwowych.

Lista **projektów podstawowych EFRR**:

1) Kompleksowa modernizacja energetyczna budynków użyteczności publicznej w Pilskim OSI.
2) Poprawa infrastruktury komunikacyjnej łączącej jednostki osadnicze Pilskiego OSI, podnosząca ich spójność i bezpieczeństwo.
3) Wspieranie gospodarki niskoemisyjnej poprzez zmiany mobilności miejskiej w centrach miast POSI.

4) Rozbudowa i unowocześnienie transportu zbiorowego Pilskiego OSI, wspierające integrację różnych form transportu zbiorowego na terenach miejskich i podmiejskich obszaru.
5) Rozbudowa systemu szybkiego reagowania w stanach klęsk i katastrof na terenie Pilskiego OSI (zabezpieczenie przed następstwami niekorzystnych zjawisk pogodowych).
6) Rozbudowa systemu szybkiego reagowania w stanach klęsk i katastrof na terenie Pilskiego OSI (wsparcie systemów wczesnego ostrzegania i prognozowania zagrożeń).
7) Inwestycje w infrastrukturę sanitarną Pilskiego OSI.
8) Ochrona, promowanie i rozwój dziedzictwa naturalnego oraz kulturowego Pilskiego OSI.
9) Rewitalizacja obiektów i przestrzeni publicznych POSI.
10) Poprawa infrastruktury edukacyjnej na terenie gmin Pilskiego OSI (infrastruktura przedszkolna).
11) Poprawa infrastruktury edukacyjnej na terenie gmin Pilskiego OSI (infrastruktura edukacji ogólnokształcącej).

Ponadto przewidziano **wsparcie z zakresu EFS** w formule zamkniętych konkursów dla POSI w następujących Priorytetach Inwestycyjnych WRPO 2014+:

- 8iv – Równość mężczyzn i kobiet we wszystkich dziedzinach, w tym dostęp do zatrudnienia, rozwój kariery, godzenie życia zawodowego i prywatnego oraz promowanie równości wynagrodzeń za taką samą pracę,
- 9i - Aktywne włączenie, w tym z myślą o promowaniu równych szans oraz aktywnego uczestnictwa i zwiększaniu szans na zatrudnienie,
- 9iv - Ułatwianie dostępu do przystępnych cenowo, trwałych oraz wysokiej jakości usług, w tym opieki zdrowotnej i usług socjalnych świadczonych w interesie ogólnym,
- 10i - Ograniczenie i zapobieganie przedwczesnemu kończeniu nauki szkolnej oraz zapewnianie równego dostępu do dobrej jakości wczesnej edukacji elementarnej oraz kształcenia podstawowego, gimnazjalnego i ponadgimnazjalnego, z uwzględnieniem formalnych, nieformalnych i pozaformalnych ścieżek kształcenia umożliwiających ponowne podjęcie kształcenia i szkolenia (2 projekty – z zakresu edukacji przedszkolnej i edukacji ogólnej).

Lista **projektów uzupełniających EFRR**:

1) Kompleksowa modernizacja energetyczna budynków użyteczności publicznej w Pilskim OSI – II etap.
2) Poprawa infrastruktury komunikacyjnej łączącej jednostki osadnicze Pilskiego OSI, podnosząca ich spójność i bezpieczeństwo – II etap.
3) Wspieranie gospodarki niskoemisyjnej poprzez zmiany mobilności miejskiej w centrach miast POSI – II etap.
4) Rozbudowa systemu szybkiego reagowania w stanach klęsk i katastrof na terenie Pilskiego OSI (zabezpieczenie przed następstwami niekorzystnych zjawisk pogodowych) – II etap.
5) Ochrona, promowanie i rozwój dziedzictwa naturalnego oraz kulturowego Pilskiego OSI – II etap.
6) Rewitalizacja obiektów i przestrzeni publicznych POSI – II etap.
7) Poprawa infrastruktury edukacyjnej na terenie gmin Pilskiego OSI (infrastruktura edukacji ogólnokształcącej) – II etap.

Z projektów przewidzianych w Mandacie Terytorialnym zdecydowana większość pośrednio lub bezpośrednio przyczynia się do rewitalizacji miasta Piły. Najważniejszy z nich to projekt nr 9. Rewitalizacja obiektów i przestrzeni publicznych POSI. Celem projektu jest rewitalizacja fizyczna, gospodarcza i społeczna obszarów problemowych na terenie miasta Piły, Trzcianki oraz Gminy Szydłowo. Celem szczegółowym projektu jest ograniczenie skali ubóstwa na obszarach rewitalizowanych. Piła, Trzcianka i Gmina Szydłowo borykają się od lat z problemami przestrzennymi i społecznymi wynikającymi z degradacji terenów miejskich i wiejskich. Realizacja projektu pozwoli na kontynuację działań rewitalizacyjnych podnoszących jakość życia mieszkańców, aktywizację lokalnej społeczności, wzrost potencjału społeczno-ekonomicznego ponadlokalnych i lokalnych ośrodków rozwoju. Zdegradowanym przestrzennie i społecznie obszarom nadane zostaną nowe funkcje społeczno-gospodarcze, stanowiące bodziec rozwojowy dla tych terenów i ich mieszkańców.
Zakładane efekty realizacji przedsięwzięć:

- rewitalizacja obiektów i przestrzeni miejskiej, nadanie nowych funkcji wybranym obszarom i obiektom,
- podniesienie atrakcyjności przestrzeni, poprzez budowę nowej infrastruktury społecznej,
- rozwiązanie i przeciwdziałanie problemom społecznym, w tym zjawiskom przestępczym i patologicznym, wykluczeniu społecznemu i ekonomicznemu,
- budowa tożsamości lokalnej i regionalnej,
- efektywne wykorzystanie potencjałów rozwojowych, w tym walorów środowiskowych i przyrodniczych dla podniesienia konkurencyjności miast, POSI i regionu.

Strategia Zintegrowanych Inwestycji Terytorialnych Miejskiego Obszaru Funkcjonalnego Piły

Równolegle z pracami nad aktualizacją Gminnego programu rewitalizacji dla miasta Piły trwa proces opracowania Strategii Zintegrowanych Inwestycji Terytorialnych Miejskiego Obszaru Funkcjonalnego Piły (MOF Piły), która stanowić będzie podstawę realizacji zintegrowanego rozwoju terytorialnego w latach 2021 - 2027. Strategia Zintegrowanych Inwestycji Terytorialnych jest dokumentem stanowiącym wsparcie dla rozwoju 11 samorządów, współdziałających w formule porozumienia międzygminnego. Liderem porozumienia jest miasto Piła. Obszar MOF Piły obejmuje:

- gminy miejskie: Chodzież, Piła, Złotów,
- gminy miejsko-wiejskie: Kaczory, Krajenka, Trzcianka, Ujście, Wysoka,
- gminy wiejskie: Chodzież, Szydłowo, Złotów.

Plany strategiczne i operacyjne zawarte w opracowaniu są ukierunkowane na wzrost integracji MOF Piły w następujących wymiarach: społecznym, gospodarczym, przestrzennym oraz środowiskowym.

Główne założenia Strategii ZIT MOF Piły opierają się na wskazaniach zawartych w Strategii Rozwoju Województwa Wielkopolskiego do 2030 roku jako nadrzędnym dokumencie programującym rozwój regionu. W województwie wielkopolskim dokonano całościowego podziału województwa na obszary funkcjonalne, takie jak: Poznański Obszar Metropolitalny, Aglomeracja Kalisko-Ostrowska, Gnieźnieński Obszar Funkcjonalny, Koniński Obszar Funkcjonalny, Leszczyński Obszar Funkcjonalny oraz Pilski Obszar Funkcjonalny. Podejście terytorialne wymaga integracji terenu MOF Piły w oparciu o miasto Piłę – ośrodek centralny. Działania w ramach mechanizmu ZIT mają z jednej strony niwelować dysproporcje rozwojowe, a z drugiej kształtować i stymulować policentryczny charakter MOF Piły, szczególnie w wymiarze gospodarczym.

Założenia rozwojowe Strategii Zintegrowanych Inwestycji Terytorialnych Miejskiego Obszaru Funkcjonalnego Piły wynikają z horyzontalnych celów znajdujących się w dokumentach wyższego rzędu, ale również uzupełniają je o konkretne przedsięwzięcia, inwestycje, które mają zostać zrealizowane. Alokacja środków finansowych dla Miejskiego Obszaru Funkcjonalnego Piły została wstępnie określona przez Urząd Marszałkowski Województwa Wielkopolskiego. Zakres wsparcia podzielono na cele szczegółowe, które wynikają z programu regionalnego *Fundusze Europejskie dla Wielkopolski na lata 2021-2027 (FEW 2021+).* Przewiduje się możliwość finansowania projektów ze środków EFRR oraz EFS+ w ramach wydzielonych zadań oraz ze środków pochodzących z programów krajowych.

2.2 Poziom lokalny

Strategia rozwoju miasta Piły do 2035 roku

Strategia rozwoju miasta Piły do 2035 roku została przyjęta uchwałą nr XXIV/379/16 Rady Miasta Piły z dnia 27 września 2016 roku. Jest ona najważniejszym dokumentem strategicznym miasta, wskazującym kierunki rozwoju w dłuższej perspektywie czasowej. Ponadto z dokumentu wyodrębniono Program rozwoju miasta Piły do 2020 roku. Wizja miasta Piły brzmi: „Piła to regionalne centrum gospodarcze, administracyjne, społeczne, edukacyjne, kulturalne i rekreacyjne – lider rozwoju północnej Wielkopolski. Miasto ludzi kreatywnych i aktywnych, zarządzane w sposób inteligentny i zrównoważony. Z kolei misja sformułowana w Strategii rozwoju brzmi: Działamy dla dobra mieszkańców Piły i regionu z poczuciem odpowiedzialności obywatelskiej za inteligentny i zrównoważony rozwój gospodarczy, społeczny i przestrzenny. Wizja w połączeniu z misją wskazuje na trzy główne kierunki rozwoju miasta oraz powiązane z nimi cele główne.

Kierunek 1. Inteligentne i zrównoważone wykorzystanie atutów położenia i przestrzeni do poprawy funkcjonalności i konkurencyjności miasta – jako regionalnego centrum gospodarczego, administracyjnego, społecznego, kulturalnego, rekreacyjnego oraz edukacyjnego północnej Wielkopolski.

Cel Strategiczny 1. Regionalne centrum gospodarcze, administracyjne, społeczne, edukacyjne, kulturalne i rekreacyjne północnej Wielkopolski – wykorzystujące w sposób inteligentny i zrównoważony atuty położenia i przestrzeni.

Cel Operacyjny 1.1. Kształtowanie i promocja atrakcyjnej oferty rekreacyjnej, bazującej na potencjale przyrodniczym, infrastrukturalnym i usługowym miasta oraz obszaru funkcjonalnego.

Cel Operacyjny 1.2. Rozwój i integracja powiązań komunikacyjnych w układzie lokalnym oraz regionalnym, w oparciu o zrównoważony i dobrze funkcjonujący wewnętrzny układ komunikacyjny miasta oraz oczekiwaną poprawę dostępności komunikacyjnej Piły w układzie regionalnym i krajowym.

Cel Operacyjny 1.3. Tworzenie terenów inwestycyjnych oraz rozwój infrastruktury terenów inwestycyjnych.

Kierunek 2. Wspieranie aktywności gospodarczej oraz społecznej mieszkańców miasta oraz regionu.

Cel Strategiczny 2. Miasto i region ludzi aktywnych oraz kreatywnych gospodarczo i społecznie.

Cel Operacyjny 2.1. Wspieranie aktywności gospodarczej i zawodowej mieszkańców Piły i regionu.

Cel Operacyjny 2.2. Poprawa efektywności i jakości edukacji oraz kształcenia, w celu zmniejszanie deficytu odpowiednio wykształconych osób, zgodnie z potrzebami lokalnego rynku pracy.

Cel Operacyjny 2.3. Podnoszenie atrakcyjności osiedleńczej miasta celem przyciągnięcia i zatrzymania kapitału ludzkiego.
Cel Operacyjny 2.4. Wspieranie aktywności społecznej mieszkańców Piły i regionu.

Kierunek 3. Poprawa efektywności zarządzania zasobami oraz zadaniami miasta.
Cel Strategiczny 3. Miasto zarządzane w sposób inteligentny i zrównoważony.
Cel Operacyjny 3.1. Wsparcie rozwoju innowacji gospodarczych oraz społecznych - w oparciu o potencjał inteligentnych specjalizacji, potencjał instytucjonalny oraz współpracę międzysektorową miasta oraz regionu.
Cel Operacyjny 3.2. Promocja i marketing gospodarczy oraz turystyczny miasta oraz regionu.
Cel Operacyjny 3.3. Kształtowanie i promocja pozytywnego wizerunku miasta poprzez działania usprawniające i promujące jakość oraz dostępność usług publicznych, realizowane m.in. we współpracy ze społecznością miasta.
Cel Operacyjny 3.4. Poprawa efektywności zarządzania miastem poprzez podnoszenie wiedzy i kompetencji kadr sektora usług publicznych, organizacji społecznych i biznesu oraz wdrażanie innowacyjnych narzędzi zarządzania miastem.
Cel Operacyjny 3.5. Wdrożenie innowacyjnych systemów i rozwiązań pozwalających na zarządzanie miastem w sposób zrównoważony.

Z rewitalizacją powiązane są przede wszystkim zadania wynikające z:

- Celu Operacyjnego 1.1 Zadanie 1.1.1 Rewitalizacja obiektów i przestrzeni publicznych, w tym: kontynuacja realizacji projektu „Budowa markowego produktu Wielkopolski – Pilska strefa aktywności", rewitalizacja komunalnych zasobów mieszkaniowych i rewitalizacja obiektów użyteczności publicznej oraz Zadanie 1.1.7. Dalsze zagospodarowanie miejskich terenów zieleni i terenów nadrzecznych.
- Celu Operacyjnego 1.3 Zadanie 1.3.1 Utworzenie strefy przemysłowej Piła południowo – wschodnia: kontynuacja realizacji projektu „Rewitalizacja obszarów poprzemysłowych i powojskowych na terenie miasta Piły – rozwój strefy przemysłowej Piła południowo-wschodnia".

Ponadto projekty zawarte w Gminnym programem rewitalizacji wpisują się w cele strategiczne oraz w prawie wszystkie cele operacyjne dokumentu strategii. Szczególnie w cele operacyjne dot. sfery społecznej, aktywizacji mieszkańców, wykorzystania potencjałów obszarów wskazanych do rewitalizacji np.: Cel Operacyjny 1.3. Tworzenie terenów inwestycyjnych oraz rozwój infrastruktury terenów inwestycyjnych. Cel Operacyjny 2.1. Wspieranie aktywności gospodarczej i zawodowej mieszkańców Piły i regionu. Cel Operacyjny 2.4. Wspieranie aktywności społecznej mieszkańców Piły i regionu. Cel Operacyjny 3.1. Wsparcie rozwoju innowacji gospodarczych oraz społecznych - w oparciu o potencjał inteligentnych specjalizacji, potencjał instytucjonalny oraz współpracę międzysektorową miasta oraz regionu. Cel Operacyjny 3.3. Kształtowanie i promocja pozytywnego wizerunku miasta poprzez działania usprawniające i promujące jakość oraz dostępność usług publicznych, realizowane m.in. we współpracy ze społecznością miasta.

Dnia 25 stycznie 2022 r. Rada Miasta Piły podjęła Uchwałę nr LIII/571/22 w sprawie przystąpienia do opracowania aktualizacji Strategii rozwoju miasta Piły do 2035 roku.
Aktualizacja Strategii rozwoju miasta Piły do 2035 roku jest prowadzona równolegle do prac nad Gminnym Programem Rewitalizacji przy udziale zewnętrznych ekspertów i zaangażowaniu wielu

środowisk m.in. mieszkańców, podmiotów gospodarczych, uczelni wyższych, organizacji pozarządowych. Zakończenie prac nad dokumentem zaplanowano na I kwartał 2023 r.

Strategia Rozwiązywania Problemów Społecznych Miasta Piły na lata 2021-2030

Strategia Rozwiązywania Problemów Społecznych Miasta Piły na lata 2021-2030 została przyjęta uchwałą Nr XLIV/463/21 Rady Miasta Piły z dnia 8 czerwca 2021 roku. Składa się z trzech zasadniczych części, tj. części wprowadzającej, diagnostyczno-analitycznej i programowej. Część wprowadzająca zawiera informacje na temat organizacji strategii oraz uwarunkowań zewnętrznych (prawnych i strategiczno -programowych) tworzenia dokumentu. Część diagnostyczno-analityczna zawiera informacje ogólne dotyczące charakterystyki miasta oraz diagnozę sytuacji społeczno-gospodarczej. Część programowa zawiera najistotniejsze założenia polityki społecznej miasta na najbliższe lata. Są one ujęte w formie misji, celów strategicznych, celów operacyjnych i kierunków działań.

Misja samorządu sformułowana w Strategii Rozwiązywania Problemów Społecznych Miasta Piły na lata 2021-2030 brzmi: *„Misją Strategii Rozwiązywania Problemów Społecznych Miasta Piły jest zapewnienie mieszkańcom jak najlepszej jakości życia, dostępności do skutecznego oraz kompleksowego wsparcia, a także integrowanie społeczności lokalnej i włączanie grup zagrożonych wykluczeniem do życia społecznego*".

Cel strategiczny 1. Budowanie sprawnego i efektywnego systemu wspierania rodziny.

Cele operacyjne: 1. Podniesienie jakości funkcjonowania rodzin oraz wzmocnienie ich kompetencji opiekuńczo–wychowawczych. 2. Wspomaganie rozwoju dzieci i młodzieży, poprawa ich funkcjonowania społecznego oraz integracja rodzin.

Cel strategiczny 2. Tworzenie warunków służących zaspokajaniu potrzeb osób starszych i niepełnosprawnych.

Cele operacyjne: 1. Poprawa funkcjonowania osób starszych i niepełnosprawnych oraz wzrost ich jakości życia. 2. Wzrost aktywności i integracji społecznej seniorów oraz osób niepełnosprawnych, a także kształtowanie pozytywnych postaw mieszkańców Miasta wobec osób starszych i niepełnosprawnych.

Cel strategiczny 3. Prowadzenie aktywnej profilaktyki zdrowotnej oraz rozwijanie sieci wsparcia dla osób uzależnionych i ich rodzin.

Cele operacyjne: 1. Zwiększenie skuteczności systemu pomocy dla osób uzależnionych oraz ich rodzin.

2. Wzrost świadomości dzieci i młodzieży w zakresie zdrowego stylu życia oraz opóźnienie inicjacji alkoholowej. 3. Promowanie właściwych postaw wśród mieszkańców w zakresie używania substancji psychoaktywnych.

Cel strategiczny 4. Udzielanie kompleksowej i skutecznej pomocy osobom doznającym przemocy w rodzinie.

Cele operacyjne : 1. Rozszerzenie funkcjonującego systemu wsparcia oraz podniesienie dostępności do specjalistycznej pomocy osobom doznającym przemocy. 2. Zwiększenie świadomości mieszkańców w zakresie przemocy w rodzinie oraz wzrost wrażliwości społecznej na jej przejawy.

Cel strategiczny 5. Podejmowanie działań zmierzających do aktywizacji osób pozostających bez pracy.

Cele operacyjne: 1. Wspieranie zatrudnienia i reintegracji osób bezrobotnych, w tym zagrożonych ubóstwem i wykluczeniem społecznym.

Cel strategiczny 6. Ograniczenie marginalizacji społecznej osób zagrożonych ubóstwem.

Cele operacyjne: 1. Poprawa sytuacji życiowej osób i rodzin, żyjących w niewystarczających warunkach materialnych i socjalnych.
Cel strategiczny 7. Poprawa dobrostanu psychicznego mieszkańców.
Cele operacyjne: 1. Zwiększenie świadomości społecznej na temat zdrowia psychicznego oraz zapewnienie dostępności do pomocy osób z zaburzeniami psychicznymi.

Do rewitalizacji odnosi się każdy z wymienionych celów strategicznych i powiązanych z nimi celów operacyjnych. Istotna jest realizacja przedsięwzięć w każdym ze wskazanych obszarów, ponieważ w sferze społecznej wzajemnie się one uzupełniają i nie mogą stanowić osobnych płaszczyzn działania.

Gminny program przeciwdziałania przemocy w rodzinie oraz ochrony ofiar przemocy w rodzinie Miasta Piły na lata 2021-2025

Gminny program przeciwdziałania przemocy w rodzinie oraz ochrony ofiar przemocy w rodzinie Miasta Piły na lata 2021-2025 został przyjęty uchwałą Nr XLIV/462/21 Rady Miasta Piły z dnia 8 czerwca 2021 roku. Celem głównym dokumentu jest „Ograniczenie skali zjawiska przemocy w rodzinie na terenie miasta Piły poprzez budowanie skutecznego systemu interwencji i wsparcia dla osób zagrożonych przemocą w rodzinie". Program określa szczegółowe zadania do realizowania, ukierunkowane na:

- Podniesienie świadomości mieszkańców w obszarze przemocy w rodzinie, w tym konsekwencji stosowania kar fizycznych w procesie wychowania.
- Podniesienie kompetencji zawodowych osób pracujących w obszarze przeciwdziałania przemocy w rodzinie.
- Zmniejszenie skali wypalenia zawodowego wśród pracowników lokalnego systemu przeciwdziałania przemocy w rodzinie.
- Zmniejszenie liczby osób i rodzin dotkniętych przemocą.
- Zmianę postaw społecznych wobec zjawiska przemocy w rodzinie.
- Budowę spójnego i efektywnego systemu działań w zakresie pomocy osobom oraz rodzinom dotkniętym przemocą przez instytucje działające w obszarze przeciwdziałania przemocy w rodzinie.

Dokument skierowany jest do wszystkich mieszkańców miasta ze szczególnym uwzględnieniem osób, które spotykają się ze zjawiskiem przemocy w rodzinie i jego skutkami, a zwłaszcza: osób zagrożonych przemocą w rodzinie, osób doznających przemocy w rodzinie, osób stosujących przemoc w rodzinie, świadków przemocy w rodzinie, służb zajmujących się przeciwdziałaniem przemocy w rodzinie.

W Programie wskazano 4 cele szczegółowe i powiązane z nimi zadania:

- **Cel szczegółowy 1.** Pogłębianie świadomości oraz wrażliwości społecznej w zakresie zjawiska przemocy w rodzinie oraz stosowania kar fizycznych w procesie wychowania.
- **Cel szczegółowy 2.** Zapewnienie możliwości profesjonalnego wsparcia dla osób doznających przemocy i skutecznych działań wobec osób stosujących przemoc.
- **Cel szczegółowy 3.** Doskonalenie istniejącego systemu przeciwdziałania przemocy w rodzinie.
- **Cel szczegółowy 4.** Diagnozowanie i monitorowanie natężenia problemu przemocy w rodzinie na terenie Miasta.

Program pełni istotne narzędzie w zakresie prowadzenia działań rewitalizacyjnych w sferze społecznej. Każdy z wymienionych celów szczegółowych jest istotny z punktu widzenia przeciwdziałania problemom patologii społecznych.

Studium uwarunkowań i kierunków zagospodarowania przestrzennego miasta Piły

Dla obszaru Piły obowiązuje Studium uwarunkowań i kierunków zagospodarowania przestrzennego miasta Piły przyjęte uchwałą nr VI/75/15 Rady Miasta Piły z dnia 31 marca 2015 roku, ze zm. Jest to podstawowy dokument kształtujący politykę rozwoju przestrzennego miasta. Zgodnie z dokonaną w studium oceną zagospodarowania miasta i występujących uwarunkowań, w obszarze administracyjnym Piły nie nastąpią istotne zmiany w wielkoprzestrzennej strukturze przestrzennej. Podstawą zachowania stanu jest jego zainwestowanie, ograniczenia przyrodnicze oraz czytelny układ komunikacyjny, który zapewnia obsługę istniejących terenów zabudowanych i przeznaczonych pod zabudowę oraz powiązań ponadlokalnych.

Zgodnie ze studium rozwój struktury przestrzennej miasta uwarunkowany jest:

- wielkoprzestrzennym obszarem przyrodniczym miasta, obejmującym jego przeważającą przestrzeń,
- obszarami zainwestowanymi, w tym oceną ich dyspozycyjności w zakresie przekształceń stanu istniejącego, ochrony oraz wyboru terenów spełniających warunki dla dalszego rozwoju przestrzennego.

Podstawowe ograniczenia w rozwoju miasta odnoszą się do ochrony obszarów leśnych, dolin rzecznych, lokalnych systemów hydrograficznych i obszarów cennych przyrodniczo, a w zakresie ich dyspozycyjności wskazanych jako tereny wyłączone z zabudowy. Wskazanie dotyczące wyłączenia z zabudowy odnosi się do zabudowy budynkami, z wyłączeniem budynków służących systemom infrastruktury technicznej.

Na podstawie oceny uwarunkowań, dla kierunków rozwoju przestrzennego miasta ustala się podział na **dwie strefy polityki przestrzennej**:

- strefa terenów zurbanizowanych, oznaczona symbolem – TZ,
- strefa ochrony terenów przyrodniczych, oznaczona symbolem – OP.

Do **najważniejszych celów przestrzennych** w dalszym rozwoju miasta, należą:

- modernizacja ponadlokalnych powiązań komunikacyjnych w zakresie dróg krajowych oraz państwowych i regionalnych linii kolejowych,
- rozbudowa infrastruktury technicznej na nowych terenach zainwestowania miejskiego,
- przekształcanie struktury miasta, z uwzględnieniem wymogów ochrony środowiska oraz cech krajobrazu kulturowego, w tym działania prowadzące do uwidocznienia jego walorów.

Jednocześnie wskazuje się, że szczególnym obszarem problemowym w strukturze miasta jest teren obecnego lądowiska, dotyczący jego funkcji, obsługi komunikacyjnej oraz zagospodarowania terenów lotniskowych i sąsiadujących, w tym oddziaływania na planowane i istniejące zainwestowanie miasta. Ponadto podkreśla się, że w miejscowych planach zagospodarowania przestrzennego należy uwzględniać eksponowanie wyróżniających się zespołów zabudowy i ich znaczenie w powiązaniach lokalnych, służących celom rekreacyjnym i promocji miasta oraz rewitalizacji przestrzeni miejskich.

W studium wyznaczono strefy polityki przestrzennej. **Kluczowe dla obszaru rewitalizacją są następujące strefy:**

TZ-1.1 – **Śródmieście** – wielofunkcyjny teren zabudowy śródmiejskiej i funkcji ogólnomiejskich. Na wyznaczonym obszarze występują ograniczenia fizjograficzne oraz intensywne zainwestowanie. W kształtowaniu zabudowy wskazuje się na konieczność ograniczenia lokalizowania zabudowy mieszkaniowej i ukierunkowanie przekształceń na funkcje usługowe ogólnomiejskie, niepowodujące znaczącego oddziaływania na środowisko. W strukturze obszaru należy uwzględnić kształtowanie spójnego zagospodarowania krajobrazu i powiązań kompozycyjnych zachowanych zasobów

zabytkowego dziedzictwa kulturowego, określonych w ocenie uwarunkowań przestrzennych krajobrazu kulturowego. Przekształcenia mogą dotyczyć komunikacyjnego układu obsługującego, w tym dróg pieszych i rowerowych, a w odniesieniu do podstawowego układu komunikacyjnego tylko zmian określonych w studium.

TZ-3.2 – obszar wielofunkcyjnych terenów mieszkaniowo–usługowych osiedli Jadwiżyn i **Zamość**, w tym terenów powojskowych i poprzemysłowych. Na obszarach zainwestowanych zabudowy wielorodzinnej nie wprowadza się nowej zabudowy, a przekształcenia mogą dotyczyć zmiany form architektonicznych obiektów istniejących lub ich przeznaczenia na cele niekolidujące z przeznaczeniem podstawowym oraz funkcji ogólnodostępnych przestrzeni zieleni wewnątrzosiedlowej i miejsc postojowych. Zachowuje się istniejący obsługujący układ komunikacyjny, a zmiany układu podstawowego mogą wynikać tylko z ustaleń studium.

TZ-3.4 – teren strefy gospodarczej **w rejonie ul. Wawelskiej, Dworca Celnego i ul. Młodych (dawna Walki Młodych[2])** o przeważającej funkcji usługowo–produkcyjnej, podlegający przekształceniem przestrzennym, z dopuszczalną zmianą układu komunikacyjnego służącego obsłudze nowych inwestycji. Realizacja zabudowy na terenach przeznaczonych na cele produkcyjne, w tym na terenach niedostępnych komunikacyjnie w rejonie d. Dworca Celnego będzie wymagała wyznaczenia i realizacji nowego układu komunikacyjnego, w powiązaniu z podstawowym i ponadlokalnym układem komunikacyjnym miasta.

TZ-6 – teren **planowanego lotniska (obecne lądowisko)** wraz z terenami zainwestowanymi i planowanymi do zainwestowania, na których mogą nastąpić ograniczenia w użytkowaniu. Wyznaczony teren ograniczony jest granicą administracyjną miasta, linią kolejową, Al. Wojska Polskiego oraz skarpą oddzielającą strefę przyrodniczą Zalewu Koszyckiego i ogrodów działkowych. Ze względu na lokalizację lotniska jako funkcji ponadlokalnej, mogącej służyć również celom ponadregionalnym, istotnym elementem jest modernizacja układu komunikacyjnego na obszarze strefy. W zagospodarowaniu terenu należy przewidzieć przebieg drogi łączącej drogę nr 10 (obecny przebieg drogi krajowej) z terenem lotniska i wyznaczonymi terenami w rejonie linii kolejowej do Al. Wojska Polskiego. Realizacja drogi zapewni częściowe przejęcie ruchu docelowego do lotniska i terenów usługowych w jego rejonie. W studium wyznacza się potencjalny korytarz dla obsługi komunikacyjnej rejonu lotniska.

OP-1 – „**Dolina rzeka Gwdy**" Dolina rzeki Gwdy przebiega przez cały obszar miasta i stanowi najważniejszy element systemu hydrograficznego, posiadający istotne znaczenie w kształtowaniu struktury przestrzennej miasta jak również funkcję korytarza ekologicznego. Dla zachowania warunków przewietrzania miasta, w obszarze doliny, ustala się ograniczenia dla zabudowy jak również nasadzeń, które nie mogą stanowić barier dla przepływu powietrza. Na całym przebiegu rzeki Gwdy, w wyznaczonym obszarze doliny, występują obszary szczególnego zagrożenia powodzią, określone zgodnie ze „Studium granic bezpośredniego zagrożenia powodzią dla zlewni rzeki Gwdy", do których mają zastosowanie przepisy odrębne. W miejscowym planie zagospodarowania przestrzennego strefy przyrodniczej, zgodnie z art. 88f ust. 5 ustawy z dnia 18 lipca 2001 r. Prawo wodne, należy uwzględnić aktualne mapy zagrożenia powodzią oraz ryzyka powodziowego. Przebieg wyznaczonej strefy przyrodniczej doliny rzeki Gwdy posiada w obszarze miasta różnorodne znaczenie

[2] W związku z realizacją ustawy z dnia 1 kwietnia 2016 roku o zakazie propagowania komunizmu lub innego ustroju totalitarnego przez nazwy budowli, obiektów i urządzeń użyteczności publicznej, Rada Miasta Piły podjęła Uchwałę Nr XXXVI/519/17 Rady Miasta Piły z dnia 27 czerwca 2017 roku w sprawie zmiany nazwy ulicy *Walki Młodych* na ulicę *Młodych.*

funkcjonalne, w powiązaniu z układem komunikacyjnym i obszarami zurbanizowanymi. W podstawowej funkcji doliny należy również wyróżnić jej znaczenie krajobrazowe i estetyczne oraz funkcje związane z wypoczynkiem i rekreacją. Na wyznaczonym obszarze zachowuje się ustalenia obowiązujących planów miejscowych terenów przewidzianych do zagospodarowania jako integralnych części stref zurbanizowanych w szczególności tras pieszych i rowerowych, zasad kształtowania zieleni oraz urządzeń związanych z obsługą szlaku wodnego rzeki Gwdy. Wyróżnione w strefie doliny obszary OP-1.2 i OP-1.3 pełnią funkcję ogólnomiejskiej strefy rekreacyjnej w powiązaniach z zagospodarowaniem Zalewu Koszyckiego (rejon Kuźnicy Pilskiej), w tym teren OP-1.3B (wyspa) i część terenu OP-1.3A w rejonie ul. Dąbrowskiego, stanowiące integralną część centrum miasta.

OP-2.4 – teren obejmujący **obszary wyłączone z zabudowy, stanowiące lokalny system hydrograficzny** w rejonie ulic Podleśnej i Koszyckiej, obszar rodzinnych ogrodów działkowych, strefę krawędziową kształtującą rzeźbę terenu, stanowiącą istotny element krajobrazu kulturowego (skarpa) wraz z zabudową zakładu MWiK przy ul. Chopina i Parku miejskiego, ograniczony skarpą – od ul. Wałeckiej, Al. Wojska Polskiego, ulicami Dzieci Polskich i Paderewskiego oraz rozgraniczeniem śródmiejskich obszarów zurbanizowanych TZ-1.

Rada Miasta Piły w dniu 29 września 2020 r. podjęła uchwałę Nr XXX/316/20 w sprawie zmiany Studium uwarunkowań i kierunków zagospodarowania przestrzennego miasta Piły. Głównym celem zmiany Studium 2020 było wprowadzenie do ustaleń obowiązującego dokumentu nowych funkcji terenu (przeznaczenia) i zmian w sposobie ich zagospodarowania dla wyznaczonych 8 obszarów o łącznej powierzchni ok. 390 ha. W zasięgu obszaru rewitalizacji znalazły się tereny oznaczone jako „obszar nr 6 objęty zmianą Studium 2020 – rejon Bydgoskiego Przedmieścia („Zielone Wzgórza")" oraz „obszar nr 7 objęty zmianą Studium 2020 – rejon śródmieścia". W obszarze nr 6 objętym zmianą znajduje się obszar powojskowy oznaczony w Gminnym programie rewitalizacji dla miasta Piły jako rejon ulic: Bydgoskiej-Wawelskiej.

Obszar nr 6 objęty zmianą Studium 2020 – rejon Bydgoskiego Przedmieścia („Zielone Wzgórza") zajmuje powierzchnię ok. 87 ha. Obszar nr 7 objęty zmianą Studium 2020 – rejon śródmieścia zajmuje powierzchnię ok. 188 ha. Jest to obszar zabudowany, tworzący ścisłe centrum miasta. Dla obszarów objętych zmianą Studium 2020 określa się następujące zmiany w przeznaczeniu terenów:

- dla obszaru nr 6, rejonu Bydgoskiego Przedmieścia („Zielone Wzgórza") – wyznaczenie terenów zabudowy mieszkaniowej wielorodzinnej i usługowej,
- dla obszaru nr 7, rejonu śródmieścia – dopuszczenie nowej zabudowy mieszkaniowej w strefie śródmiejskiej.

Studium uwarunkowań i kierunków zagospodarowania przestrzennego miasta Piły stanowi istotne narzędzie prowadzenia polityki rewitalizacyjnej w sferze przestrzennej. Jasne określenie obszarów problemowych pozwala na dostosowanie narzędzi planistycznych do zdiagnozowanych problemów społecznych i gospodarczych.

Strategia Rozwoju Społeczno-Gospodarczego Powiatu Pilskiego na lata 2015-2025

Strategia Rozwoju Społeczno-Gospodarczego Powiatu Pilskiego na lata 2015-2025 została przyjęta uchwałą nr XLIII.401.2014 Rady Powiatu w Pile z dnia 25 września 2014 r. Jest to dokument, który ma odpowiadać na wyzwania rozwojowe powiatu poprzez diagnozę zasobów, analizę potencjałów oraz opracowanie pól interwencji w formie celów strategicznych, operacyjnych oraz kierunki działania. Obszary strategiczne i cele strategiczne wyznaczone dla powiatu pilskiego.

Obszar strategiczny: Przestrzeń przyjazna mieszkańcom
cel strategiczny 1: Rozwój infrastruktury drogowej
cel strategiczny 2: Rozwój infrastruktury na rzecz podniesienia jakości życia mieszkańców
cel strategiczny 3: Rozbudowa i modernizacja infrastruktury społecznej
cel strategiczny 4: Planowanie przestrzeni na rzecz konkurencyjności gospodarczej i turystycznej powiatu
Obszar strategiczny: Gospodarka
cel strategiczny 1: Tworzenie warunków dla rozwoju przedsiębiorczości
cel strategiczny 2: Dążenie do zrównoważonego rozwoju powiatu
cel strategiczny 3: Promocja potencjału gospodarczego powiatu
Obszar strategiczny: Środowisko
cel strategiczny 1: Skuteczna ochrona środowiska przed zanieczyszczeniami
cel strategiczny 2: Wykorzystanie walorów środowiskowych w rozwoju powiatu
Obszar strategiczny: Rozwój kapitału ludzkiego
cel strategiczny 1: Rozwój lokalnego rynku pracy
cel strategiczny 2: Zapewnienie kształcenia zwiększającego szanse na rynku pracy
cel strategiczny 3: Podnoszenie jakości systemu edukacyjnego
cel strategiczny 4: Bezpieczny powiat
cel strategiczny 5: Przeciwdziałanie wykluczeniu społecznemu
cel strategiczny 6: Rozwój społeczeństwa obywatelskiego
cel strategiczny 7: Podnoszenie jakości zarządzania publicznego

Zagadnień istotnych dla rewitalizacji dotyka niemal każdy z celów strategicznych. Szczególne istotne wydają się działania w obszarze strategicznym: Rozwój kapitału ludzkiego tj. przeciwdziałanie wykluczeniu społecznemu i zapewnienie kształcenia zwiększającego szanse na rynku pracy.

Na dzień sporządzania aktualizacji GPR w opracowaniu znajduje się Strategia Rozwoju Powiatu Pilskiego do 2030 roku, która wyznaczy kierunki rozwoju powiatu na kolejne lata.

Program Gospodarki Niskoemisyjnej dla Gminy Piła

Program Gospodarki Niskoemisyjnej dla Gminy Piła został przyjęty uchwałą nr X/161/15 Rady Miasta Piły z dnia 25 sierpnia 2015 roku. Uchwałą nr XXXIII/477/17 z dnia 28 marca 2017 roku Rada Miasta Piły przyjęła aktualizację Planu Gospodarki Niskoemisyjnej dla Gminy Piła. Dokument stanowi plan zadań inwestycyjnych i nieinwestycyjnych gminy związanych z gospodarką niskoemisyjną w perspektywie roku 2020. Wskazuje on również, optymalne z punktu widzenia lokalnych kosztów i korzyści rozwiązania stymulujące rozwój gospodarczy. Cele strategiczne Planu wynikające z inwentaryzacji bazowej emisji to:

1) Zwiększenie efektywności wykorzystywania i wytwarzania energii oraz ograniczenie związanej z nim emisji,
2) Racjonalne zwiększenie wykorzystania energii pochodzącej ze źródeł odnawialnych,
3) Efektywne zarządzanie infrastrukturą miasta i jej rozwój ukierunkowany na wykorzystanie rozwiązań niskoemisyjnych,
4) Wprowadzenie niskoemisyjnych wzorców konsumpcji energii i jej nośników we wszystkich sektorach gospodarki miasta,
5) Rozwój transportu niskoemisyjnego.

Dla działań rewitalizacyjnych szczególnie istotne są kierunki działań wynikające z celu strategicznego 1 tj. *Modernizacja energetyczna i termomodernizacja budynków użyteczności publicznej i budynków mieszkalnych gminy*, *Przyspieszenie procesów termomodernizacji pozostałych budynków mieszkalnych* oraz *Przyspieszenie zmiany sposobu zaopatrzenia w ciepło na niskoemisyjne w budownictwie wielorodzinnym, w tym przyłączenie do sieci ciepłowniczej*, a także działania wynikające z celu strategicznego 3 tj. *Modernizacja sieci systemów ciepłowniczych i źródeł wytwórczych jako element poprawy efektywności energetycznej systemu oraz dotrzymania dopuszczalnych, zaostrzonych norm emisji zanieczyszczeń gazowych i pyłowych*; oraz działania wynikające z celu strategicznego 5 tj. *Stworzenie alternatywy komunikacyjnej w postaci ciągów pieszo-rowerowych i punktów przesiadkowych, Rozbudowę i modernizację ciągów komunikacyjnych, Efektywne energetycznie i ekonomicznie środki transportu w gestii gminy i jednostek publicznych, jako wynik modernizacji i wymiany na niskoemisyjne* oraz *Preferencje w obszarach zwiększonego występowania „niskiej emisji" - działania regulujące w zakresie preferencji ruchu pieszego i rowerowego oraz ograniczenie dostępu ruchu pojazdów indywidualnych*.

W dokumencie określono listę możliwych do wdrożenia przedsięwzięć, które mają wspomagać gospodarkę niskoemisyjną. Jednym z nich jest projekt nr 36 pt. „Rewitalizacja obiektów i przestrzeni publicznych" w ramach którego przewiduje się realizację przedsięwzięć ujętych w programach rewitalizacji opracowanych dla miasta Piły, w tym w ramach projektu budowy Pilskiej Strefy Aktywności.

1) Budowa przystani na rzece Gwdzie, przy Mostach Królewskich oraz na wysokości pętli autobusowej przy ul. Młodych (dawna Walki Młodych),
2) Budowa ciągów pieszo-rowerowych na rewitalizowanych obszarach, z włączeniem w system dróg rowerowych w mieście i otoczeniu,
3) Udrożnienie północnej części starorzecza rz. Gwdy , budowa mostu dojazdowego i zagospodarowanie starorzecza z zachowaniem jego walorów przyrodniczych; przystosowanie części nabrzeża do cumowania kajaków i małych jednostek pływających,
4) Budowa energooszczędnego oświetlenia i systemu monitoringu rewitalizowanych terenów i obiektów z wykorzystaniem OZE,
5) Budowa obiektu edukacyjnego Parku Odkrywców z wykorzystaniem technologii OZE,
6) Działania edukacyjno – informacyjne dot. wykorzystanych zastosowań proekologicznych.

Program ochrony środowiska dla Gminy Piła na lata 2014-2018

Aktualnie obowiązujący Program ochrony środowiska (POŚ) został przyjęty uchwałą nr VI/70/15 Rady Miasta Piły z dnia 31 marca 2015 roku. Dokument ten określa cele ekologiczne, priorytety, rodzaj i harmonogram zadań proekologicznych oraz sposoby osiągnięcia założonych celów, a także mechanizmy prawno-ekonomiczne i środki finansowe związane z ochroną środowiska. Najważniejsze problemy gminy Piła w zakresie ochrony środowiska zgodnie z POŚ to: przekroczenia wartości dopuszczalnych stężeń pyłu zawieszonego PM10 i benzo(a)pirenu, słabe przewietrzanie miasta i związku z tym możliwość powstawania smogu, występowanie w wielu miejscach utworów plastycznych - iłów, stwarzających zagrożenie ruchów masowych na skarpach przy nawodnieniu, trudności w wyznaczaniu terenów inwestycyjnych, bezproblemowych wobec rygorystycznych wymogów ochrony środowiska, niezadowalający stan techniczny rozdzielczej sieci wodociągowej, niewielki stopień wykorzystywania energii odnawialnej, natężenie hałasu związane ze zwiększaniem się ruchu pojazdów na głównych ciągach komunikacyjnych.

Ochrona przyrody: 1. Ochrona istniejących obszarów i obiektów prawnie chronionych. 2. Ochrona różnorodności biologicznej. 3. Objęcie ochroną prawną terenów cennych przyrodniczo dla zachowania różnorodności biologicznej w regionie w tym korytarzy ekologicznych.

Ochrona i zrównoważony rozwój lasów: 1. Prowadzenie zrównoważonej gospodarki leśnej. 2. Rozwój lasów i zieleni miejskiej.

Racjonalne gospodarowanie zasobami wodnymi: 1. Ograniczenie wodochłonności poszczególnych sektorów gospodarki, a szczególnie przemysłu. 2. Realizacja systemu małej retencji wodnej. 3. Poprawa funkcjonowania infrastruktury zaopatrującej w wodę. 4. Odbudowa melioracji podstawowych i szczegółowych w celu przeciwdziałania skutkom suszy i powodzi.

Ochrona powierzchni ziemi: 1. Ochrona przed erozją gleb poprzez zakrzewianie śródpolnych oraz stosowanie dobrych praktyk rolnych. 2. Rekultywacja terenów zdegradowanych i zdewastowanych przyrodniczo.

Gospodarowanie zasobami geologicznymi: 1. Racjonalne gospodarowanie zasobami kopalin. 2. Kompleksowe wykorzystanie złóż i niezwłoczna rekultywacja złóż wyeksploatowanych. 3. Ochrona przed trwałą zabudową udokumentowanych złóż kopalin oraz perspektywicznych obszarów występowania złóż, zwłaszcza o znaczeniu strategicznym.

Ochrona powietrza atmosferycznego: 1. Osiągniecie standardów jakości powietrza poprzez wdrożenie Programu Ochrony Powietrza (POP). 2. Przygotowanie do wdrożenia dyrektywy IED przez zakłady przemysłowe. 3. Zwiększenie wykorzystania odnawialnych źródeł energii. 4. Prowadzenie działań energooszczędnych w mieszkalnictwie i budownictwie. 5. Ograniczenie emisji ze środków transportu.

Jakość wód i gospodarka wodno-ściekowa: 1. Realizacja Krajowego Programu Oczyszczania Ścieków Komunalnych (KPOŚK) 2. Zmniejszenie emisji zanieczyszczeń do środowiska wodnego. 3. Usprawnienie systemu zaopatrzenia w wodę.

Ochrona przed hałasem: 1. Zmniejszenie poziomów hałasu, zwłaszcza emitowanych przez środki transportu drogowego. 2. Kontynuacja monitoringu klimatu akustycznego.

Oddziaływanie pól elektromagnetycznych: 1. Stała kontrola potencjalnych źródeł pól elektromagnetycznych. 2. Minimalizacja oddziaływania pól na zdrowie człowieka i środowisko. 3. Edukacja ekologiczne nt. rzeczywistej skali zagrożenia emisją pól.

Poważne awarie przemysłowe: 1. Działania zapobiegające powstawaniu poważnych awarii w zakładach oraz w trakcie przewozu materiałów niebezpiecznych. 2. Szybkie usuwanie skutków poważnych awarii.

Edukacja ekologiczna: 1. Prowadzenie edukacji na rzecz zrównoważonego rozwoju, dotyczącej wszystkich elementów środowiska.

Pozostałe działania systemowe: 1. Uwzględnianie aspektów ekologicznych w poszczególnych dziedzinach gospodarowania. 2. Zarządzanie środowiskowe. 3. Aktywizacja rynku do działań na rzecz ochrony środowiska.

Dla powodzenia działań rewitalizacyjnych szczególnie istotne są działania wymienione w POŚ w zakresie ochrony powierzchni ziemi (2. Rekultywacja terenów zdegradowanych i zdewastowanych przyrodniczo.), ochrony powietrza atmosferycznego (4. Prowadzenie działań energooszczędnych w mieszkalnictwie i budownictwie. 5. Ograniczenie emisji ze środków transportu.) i ochrony przed hałasem (1. Zmniejszenie poziomów hałasu, zwłaszcza emitowanych przez środki transportu drogowego. 2. Kontynuacja monitoringu klimatu akustycznego.), bowiem z takimi problemami borykają się w dużej mierze obszary rewitalizacji w Pile.

Wieloletni program gospodarowania mieszkaniowym zasobem Gminy Piła na lata 2021-2025

Wieloletni program gospodarowania mieszkaniowym zasobem Gminy Piła na lata 2021-2025 został przyjęty uchwałą nr LIII/569/22 Rady Miasta Piły z dnia 25 stycznia 2022 r. Celem programu

jest określenie kierunków działania Miasta Piły w zakresie gospodarowania zasobem mieszkaniowym, a w szczególności: 1) zaspokajania potrzeb mieszkaniowych członków wspólnoty samorządowej o niskich dochodach, 2) poprawy jakości życia mieszkańców zamieszkujących w lokalach należących do gminnego zasobu mieszkaniowego. 3) poprawy stanu technicznego lokali i budynków wchodzących w skład gminnego zasobu mieszkaniowego.

Główne działania mające na celu poprawę wykorzystania i racjonalizację gospodarowania mieszkaniowym zasobem Gminy Piła.

1. W celu poprawy wykorzystania i racjonalizacji gospodarowania mieszkaniowym zasobem gminy, w okresie obowiązywania niniejszego programu, planuje się:
   a) weryfikację umów najmu i wypowiadanie ich najemcom, którzy mają zaspokojone potrzeby mieszkaniowe,
   b) zmniejszenie liczby dłużników i listy osób oczekujących na lokale socjalne, w następstwie nadania większej dynamiki procedurom eksmisyjnym.
2. Dopuszcza się wynajem lokali mieszkalnych od różnych podmiotów dysponujących mieszkaniami, w tym od właścicieli mieszkań na rynku wtórnym i od spółdzielni mieszkaniowych.
3. Zakłada się kontynuowanie działań związanych z korektą udziałów w częściach wspólnych nieruchomości i gruntu stanowiących własność wspólnot mieszkaniowych, a posadowionych na działkach nie spełniających wymogów działki budowlanej zgodnie z art. 209a ustawy o gospodarce nieruchomościami.
4. Konieczne jest kontynuowanie działań regulujących problemy związane z utrzymaniem nieruchomości przyległych do wspólnot mieszkaniowych, w których działki zostały wyodrębnione i sprzedane po obrysie budynku. W celu niezbędnego i prawidłowego funkcjonowania wspólnot nieruchomości przyległe będą sprzedawane lub oddawane w użytkowanie wieczyste na ich rzecz.
5. W celu redukcji zadłużenia, najemcy lokali komunalnych będącym w trudnej sytuacji materialnej i życiowej, mają możliwość odpracowania zaległości czynszowych poprzez wykonywanie drobnych prac porządkowych i usługowych na rzecz Miejskiego Zakładu Gospodarki Mieszkaniowej.
6. Przewiduje się współpracę z Miejskim Ośrodkiem Pomocy Społecznej w zakresie pomocy w formie lokali socjalnych czy mieszkań chronionych dla najuboższych gospodarstwom domowym i osób beneficjentów programów pomocowych, realizowanych przez tą instytucję.
7. Zakłada się kontynuowanie działań w zakresie negocjowania wysokości odszkodowań należnych właścicielom mieszkań z tytułu niedostarczenia przez gminę lokali socjalnych na realizację wyroków sądowych orzekających eksmisję. Działania te, z jednej strony, przyczynią się do zmniejszania kwot wypłacanych odszkodowań, z drugiej zaś, uchronią gminę przed obowiązkiem poniesienia kosztów potencjalnych procesów sądowych.
8. Zakłada się kontynuację występowania do Banku Gospodarstwa Krajowego z wnioskami o udzielenie finansowego wsparcia z budżetu Państwa – z Funduszu Dopłat - na pokrycie części kosztów przedsięwzięć polegających na budowie budynków komunalnych, przeznaczonych na zaspokajanie potrzeb mieszkaniowych mieszkańców gminy.

W związku z tym, że poprawa sytuacji mieszkaniowej jest niezwykle ważnym elementem działań rewitalizacyjnych w Pile, wszystkie wymienione powyżej działania są konieczne do podjęcia na obszarze rewitalizacji. Zdynamizują one zmiany społeczno-gospodarcze i przestrzenne, które pozwolą wyprowadzić obszar rewitalizacji z sytuacji kryzysowej.

3 Diagnoza

Punktem wyjścia do podjęcia kompleksowej interwencji publicznej na obszarach kryzysowych była diagnoza wszystkich sfer procesu rewitalizacji, która pozwoliła wskazać obszary w granicach miasta będące w najtrudniejszej sytuacji, na których prowadzone będą działania rewitalizacyjne. W dalszej kolejności konieczna była pogłębiona diagnoza obszaru rewitalizacji, pozwalająca określić problemy obserwowane na tym terenie, a także jego potencjały możliwe do wykorzystania przy prowadzeniu działań naprawczych. Wymóg umieszczenia diagnozy w programie rewitalizacji wynika z art. 15 ust. 1 pkt 1 ustawy o rewitalizacji.

Niniejsza diagnoza jest streszczeniem „Diagnozy służącej wyznaczeniu obszaru zdegradowanego i obszaru rewitalizacji w Pile" z 2016 r., która stanowiła podstawę wyznaczenia obszaru zdegradowanego i obszaru rewitalizacji, zgodnie z uchwałą nr XXVIII/428/16 Rady Miasta Piły z dnia 20 grudnia 2016 roku w sprawie wyznaczenia obszaru zdegradowanego i obszaru rewitalizacji na terenie miasta Piły.

Została ona uzupełniona o wyniki prac i analiz przeprowadzonych w 2021 roku na etapie oceny aktualności i stopnia realizacji Gminnego programu rewitalizacji dla miasta Piły oraz na etapie aktualizacji GPR. Bez zmian pozostaje wyznaczony w 2016 roku obszar zdegradowany i obszar rewitalizacji.

3.1 Sposób wyznaczania obszaru zdegradowanego i obszaru rewitalizacji

Gminny program rewitalizacji dla miasta Piły został opracowany z wykorzystaniem modelu ekspercko-partycypacyjnego, polegającego na możliwie szerokim udziale wszystkich interesariuszy w pracach nad GPR, przy jednoczesnym zaangażowaniu ekspertów zewnętrznych (firma Lider Projekt Sp. z o.o. z siedzibą w Poznaniu), odpowiadających między innymi za przeprowadzenie procesu konsultacji społecznych oraz opracowanie dokumentu. Ze strony samorządu miasta Piły we wszystkich etapach opracowania gminnego programu rewitalizacji uczestniczyły osoby powołane zarządzeniem Prezydenta Miasta Piły do struktur organizacyjnych zajmujących się rewitalizacją: Pełnomocnik ds. rewitalizacji – koordynacja prac; Zespół zadaniowy ds. rewitalizacji – interdyscyplinarni specjaliści z wydziałów Urzędu Miasta Piły i jednostek miejskich, wspierający prace i procesy decyzyjne dotyczące rewitalizacji w sferze społecznej, przestrzennej, gospodarczej.

Pierwszym etapem opracowania gminnego programu rewitalizacji była delimitacja, czyli wyznaczenie obszarów zdegradowanych. Spośród obszarów zdegradowanych (w stanie kryzysowym) wyznaczono obszar rewitalizacji, cechujący się szczególną koncentracją negatywnych zjawisk. Obszar rewitalizacji nie mógł być większy niż 20% powierzchni gminy oraz zamieszkały przez więcej niż 30% liczby mieszkańców gminy.

Za obszary statystyczne niezbędne do przeprowadzenia delimitacji obszarów zdegradowanych przyjęto jednostki pomocnicze Gminy Piła w ich przybliżonych granicach, określonych we właściwych uchwałach Rady Miasta Piła. Analiza porównawcza została odniesiona do 6 jednostek pomocniczych funkcjonujących, tj. osiedli: Gładyszewo, Górne, Koszyce, Motylewo, Podlasie, Staszyce oraz 3 jednostek pomocniczych zniesionych pozostających w granicach pierwotnie ustalonych, tj. osiedli Jadwiżyn, Śródmieście, Zamość. W trakcie analiz wykonano nieznaczne korekty zasięgów porównywanych jednostek. Przyjęcie podziału obszarów delimitacyjnych zgodnego z granicami osiedli zapewnił interesariuszom rewitalizacji łatwiejszą orientację w wynikach badania oraz

postanowieniach zawartych w dokumencie, a także ułatwi zarządzanie programem oraz usprawni komunikację z mieszkańcami na etapie jego wdrażania (m.in. poprzez rady osiedli).

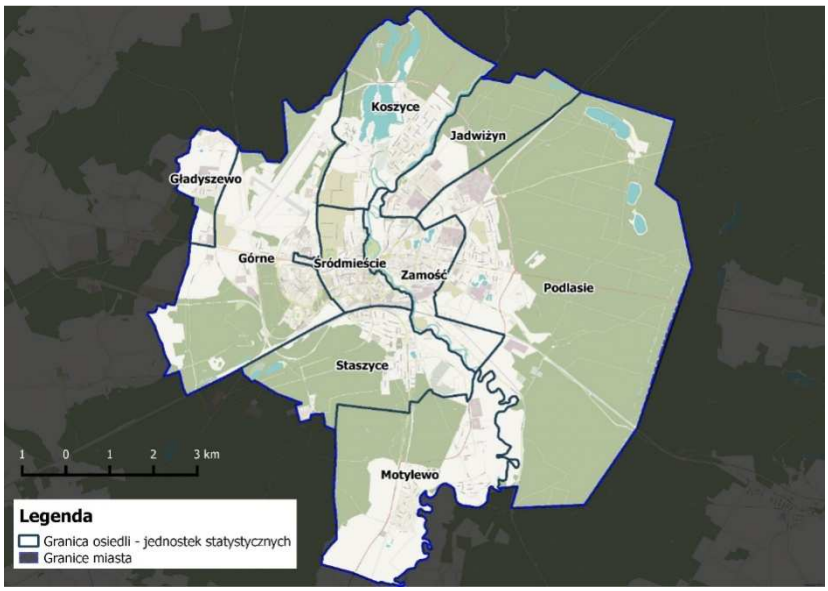

Mapa 1. Zasięg osiedli - jednostek statystycznych podlegających delimitacji.
Źródło: opracowanie własne Lider Projekt sp. z o.o.

Tabela 1. Szacunkowe dane dotyczące liczby ludności oraz powierzchni osiedli - jednostek statystycznych podlegających delimitacji.

Nazwa osiedla	Liczba ludności (2015)	Udział ludności osiedla w ogólnej liczbie mieszkańców Piły	Powierzchnia obszaru osiedla* (ha)	Udział powierzchni obszaru osiedla w powierzchni miasta ogółem
Gładyszewo	487	0,7%	176,6	1,7%
Górne	13 012	17,8%	1 545,0	15,1%
Jadwiżyn	5 203	7,1%	566,4	5,5%
Koszyce	5 171	7,0%	988,9	9,6%
Motylewo	862	1,2%	1 491,0	14,5%
Podlasie	5 857	8,0%	3 821,2	37,2%
Staszyce	6 243	8,5%	928,4	9,1%
Śródmieście	16 098	22,0%	310,8	3,0%
Zamość	20 262	27,7%	440,0	4,3%
RAZEM	**73 195**	**100,00%**	**10 268,3**	**100,0%**

*skorygowane powierzchnie badanych na etapie diagnozy obszarów

Źródło: opracowanie własne Lider Projekt sp. z o.o. na podstawie: ewidencji ludności, Urząd Miasta Piły

Przyjęta na potrzeby przeprowadzenia delimitacji obszarów zdegradowanych i obszaru rewitalizacji metodyka, została opracowana w zgodności z art. 4 ustawy o rewitalizacji, tzn. w oparciu o analizę wykorzystującą „obiektywne i weryfikowalne mierniki i metody badawcze dostosowane do lokalnych uwarunkowań".

3.2 Wskaźniki wyboru obszarów zdegradowanych

Podstawowym elementem przeprowadzonego badania delimitacji były wskaźniki statystyczne, opracowane na podstawie możliwie najbardziej aktualnych danych publicznych. Wskaźniki statystyczne poprzez ich odniesienie do wartości średnich dla miasta pozwoliły na dokonanie analizy porównawczej poszczególnych osiedli, a tym samym wskazania jednostek szczególnie zagrożonych wykluczeniem oraz predysponowanych do objęcia kompleksowymi przedsięwzięciami rewitalizacyjnymi.

Zgodnie z art. 9 ust. 1 „obszar gminy znajdujący się w stanie kryzysowym z powodu koncentracji negatywnych zjawisk społecznych, w szczególności bezrobocia, ubóstwa, przestępczości, niskiego poziomu edukacji lub kapitału społecznego, a także niewystarczającego poziomu uczestnictwa w życiu publicznym i kulturalnym, można wyznaczyć jako **obszar zdegradowany** w przypadku występowania na nim ponadto co najmniej jednego z następujących negatywnych zjawisk:

1) gospodarczych – w szczególności niskiego stopnia przedsiębiorczości, słabej kondycji lokalnych przedsiębiorstw lub
2) środowiskowych – w szczególności przekroczenia standardów jakości środowiska, obecności odpadów stwarzających zagrożenie dla życia, zdrowia ludzi lub stanu środowiska, lub
3) przestrzenno-funkcjonalnych – w szczególności niewystarczającego wyposażenia w infrastrukturę techniczną i społeczną lub jej złego stanu technicznego, braku dostępu do podstawowych usług lub ich niskiej jakości, niedostosowania rozwiązań urbanistycznych do zmieniających się funkcji obszaru, niskiego poziomu obsługi komunikacyjnej, niedoboru lub niskiej jakości terenów publicznych, lub
4) technicznych – w szczególności degradacji stanu technicznego obiektów budowlanych, w tym o przeznaczeniu mieszkaniowym, oraz niefunkcjonowaniu rozwiązań technicznych umożliwiających efektywne korzystanie z obiektów budowlanych, w szczególności w zakresie energooszczędności i ochrony środowiska”.

W celu zachowania zgodności z art. 9, w oparciu o dostępne statystyki publiczne, wskazano zestaw wskaźników rozwojowych, za pomocą których przeprowadzono badanie delimitacyjne obszarów kryzysowych, obrazujące stopień degradacji poszczególnych obszarów miasta. Przyjęty zestaw wskaźników został przyporządkowany poszczególnym sferom tematycznym i zjawiskom kryzysowym.

Tabela 2. Wskaźniki wykorzystane do delimitacji obszaru zdegradowanego i obszaru rewitalizacji.

Sfera	Zjawisko	Wskaźnik
społeczna	bezrobocie	Udział osób bezrobotnych w ogóle ludności w wieku produkcyjnym (stan na VI 2016 r.);
		Udział długotrwale bezrobotnych w ogóle ludności w wieku produkcyjnym (stan na VI 2016 r.);
	ubóstwo	Udział osób korzystających z pomocy społecznej w ogóle ludności (2015 r.);
		Dynamika zmian liczby ludności korzystającej z pomocy społecznej (lata 2010-2015);
	przestępczość	Liczba przestępstw stwierdzonych przypadających na każde 1 000 mieszkańców (2015 r.);

	niski poziom edukacji oraz kapitału społecznego	Średni wynik uczniów ze Sprawdzianu 6-klasisty – część I (2015 r.);
	niewystarczający poziom uczestnictwa w życiu publicznym i kulturalnym	Frekwencja w wyborach samorządowych 2014;
	depopulacja	Dynamika zmian liczby ludności w latach 2010-2015;
	starzenie się społeczeństwa	Udział osób w wieku poprodukcyjnym w ogóle mieszkańców (2015 r.);
gospodarcza	niski stopień przedsiębiorczości	Udział osób fizycznych prowadzących działalność gospodarczą w ogóle ludności w wieku produkcyjnym (2015 r.);
	słaba kondycja lokalnych przedsiębiorstw	Dynamika zmian liczby osób prowadzących własną działalność gospodarczą w latach 2010-2015;
		Średni naliczony podatek dochodowy przypadający na 1 płatnika (os. fiz. prowadzącą własną działalność gosp.) (2015 r.);
przestrzenno-funkcjonalna	niedobór lub niska jakość terenów publicznych	Liczba obiektów infrastruktury sportowej przypadająca na każdych 100 mieszkańców (2015 r.);
	niski poziom obsługi komunikacyjnej	Liczba kursów tygodniowych komunikacji miejskiej na wszystkich liniach przypadających na 1 mieszkańca (2016 r.);
	niewystarczające wyposażenie w infrastrukturę techniczną i społeczną lub jej zły stan techniczny	Liczba obiektów infrastruktury społecznej, usług kultury i integracji społecznej (domy/ ośrodki kultury, świetlice środowiskowe, kluby osiedlowe, itp.) przypadających na 100 mieszkańców (2015 r.);
	bezpieczeństwo drogowe	Liczba zdarzeń drogowych przypadających na 1000 mieszkańców (2015 r.);
techniczna	degradacja stanu technicznego obiektów budowlanych, w tym o przeznaczeniu mieszkaniowym	Udział budynków wybudowanych przed 1989 r. w ogóle budynków mieszkalnych (2016 r.);
środowiskowa	obecność odpadów stwarzających zagrożenie dla życia, zdrowia ludzi lub stanu środowiska	Ilość azbestu przeznaczonego do utylizacji przypadająca na 1 mieszkańca (ton/os.) (2015 r.);
	wyposażenie w infrastrukturę sprzyjającą ochronie środowiska	Udział budynków mieszkalnych posiadających przyłącze do sieci kanalizacyjnej w ogóle budynków mieszkalnych (2016 r.);

Źródło: opracowanie własne Lider Projekt sp. z o.o. na podstawie danych udostępnionych przez Urząd Miasta Piły oraz Zasad programowania i wsparcia rewitalizacji w ramach WRPO 2014+" Urzędu Marszałkowskiego Województwa Wielkopolskiego(październik, 2016).

W ramach przeprowadzonej delimitacji posłużono się również subiektywnymi opiniami mieszkańców dotyczącymi poszczególnych osiedli. W tym celu analiza wskaźnikowa została dodatkowo uzupełniona uśrednionymi opiniami mieszkańców, pochodzącymi z przeprowadzonego wśród mieszkańców poszczególnych obszarów miasta w dniach 2-11 sierpnia 2016 roku badania ankietowego. W badaniu zastosowano technikę PAPI (*Pen & Paper Interview*), czyli papierowy kwestionariusz ankiety wypełniany przez respondenta, przy udziale ankietera. Łącznie w badaniu udział wzięło 500 pełnoletnich mieszkańców Piły. Badani oceniali swoją najbliższą okolicę pod względem określonych aspektów, w skali: „zdecydowanie dobrze", „raczej dobrze", „ani dobrze ani źle", „raczej źle" i „zdecydowanie źle".

Tabela 3. Pytania ankietowe zadane mieszkańcom w ramach delimitacji obszarów zdegradowanych.

sfera	Pytania ankietowe
społeczna	Kontakty międzysąsiedzkie, aktywność społeczna i obywatelska;
	Bezpieczeństwo;
	Sposób bycia mieszkańców (odnoszenie się do innych, dbanie o rodzinę, dbanie o czystość, itp.);
gospodarcza	Bliskość i liczebność punktów handlowych i usługowych;
przestrzenno-funkcjonalna	Ogólna estetyka, czystość;
	Bliskość miejsc, w których mogę odpocząć w otoczeniu natury (las, park, skwer, itp.);
	Bliskość miejsc, w których mogę spędzić czas ze znajomymi poza domem (kawiarnia, restauracja, miejsce w parku, itp.);
	Bliskość miejsc, w których rodzice mogą spędzić czas z małymi dziećmi (np. plac zabaw);
	Bliskość miejsc, w których można spędzić czas z kulturą;
	Bliskość terenów, obiektów, w których można uprawiać sport i rekreację;
	Skomunikowanie z innymi częściami miasta;
	Dostępność i liczebność miejsc parkingowych;
	Ruch uliczny i jego wpływ na komfort życia na mojej ulicy i w pobliżu;
techniczna	Stan techniczny budynków na zewnątrz i wewnątrz;
środowiskowa	Czystość powietrza atmosferycznego.

Źródło: opracowanie własne Lider Projekt sp. z o.o.

Zgodnie z wytycznymi ustawy o rewitalizacji oraz wytycznymi Ministerstwa Rozwoju obszar wsparcia musi się charakteryzować wyższą intensywnością negatywnych zjawisk opisanych przyjętymi wskaźnikami niż średnia intensywność tych zjawisk dla całego miasta. Metodą, która pozwala na ocenę i selekcję obszarów miasta o najwyższym stopniu degradacji jest standaryzacja przyjętego zestawu wskaźników i na tej podstawie stworzenie wskaźnika sumarycznego (indeksu zbiorczego).

Standaryzacja wskaźników polega na odjęciu od nominalnej wartości wskaźnika dla danego obszaru średniej wartości dla wszystkich jednostek statystycznych i podzieleniu przez odchylenie standardowe. Zastosowanie tego zabiegu statystycznego pozwala na określenie odchylenia od normy (wartości referencyjnej), którą jest średnia dla miasta. Wystandaryzowane wskaźniki przyjmują wartości dodatnie lub ujemne. Przejście odchylenia od średniej (wartości zerowej) do wartości ujemnej wskazuje, które obszary odznaczają się wskaźnikiem degradacji wyższym od średniej dla miasta. Z kolei wartości dodatnie odchylenia ukazują obszary o mniejszym natężeniu negatywnych zjawisk w porównaniu ze średnią dla miasta.

Wystandaryzowane wskaźniki umożliwiają zsumowanie wartości uzyskiwanych w ramach poszczególnych analizowanych wskaźników, a przez to stworzenie wskaźnika sumarycznego (indeksu zbiorczego) – stanowiącego wynik delimitacji obrazujący stopień natężenia ogółu zjawisk kryzysowych na danym obszarze. Obszar będzie mógł zostać uznany za obszar zdegradowany jedynie w przypadku, kiedy indeks zbiorczy dla danego obszaru będzie osiągał wartości najniższe, co jest równoznaczne z najwyższym stopniem jego degradacji w skali miasta, przy czym musi on wykazywać ujemny poziom wskaźnika zbiorczego dla sfery społecznej oraz ujemny poziom przynajmniej jednego wskaźnika z pozostałych sfer: gospodarczej i/lub środowiskowej i/lub przestrzenno-funkcjonalnej i/lub technicznej.

Zestawienie poszczególnych osiedli Piły ukazujące ich wyniki w poszczególnych kategoriach, z wyraźnym zaakcentowaniem przekroczeń wartości referencyjnych (wartości średnich dla miasta), zostało przedstawione zarówno w formie tabelarycznej jak i opisowej. Wyniki osiągnięte w analizie wskaźnikowej stanowiły podstawę dla ostatecznego wyboru obszaru zdegradowanego, którego całość lub część, będzie stanowiła obszar wskazany do rewitalizacji.

3.3 Zasięgi przestrzenne obszaru zdegradowanego i obszaru rewitalizacji

Zgodnie z przyjętą metodyką wykonania badania delimitacyjnego za obszar zdegradowany należy uznać obszary o najniższych wartościach wskaźnika sumarycznego, przy jednoczesnym wyraźnym nagromadzeniu negatywnych zjawisk w sferze społecznej oraz widocznej sytuacji kryzysowej (ujemnej wartości wskaźnika zbiorczego) w co najmniej jednej z pozostałych sfer tematycznych.

Ujemne wartości wskaźnika sumarycznego wskazujące na ponadprzeciętną koncentrację zjawisk kryzysowych osiągnęły osiedla Górne, Jadwiżyn, Zamość i Śródmieście, przy czym jedynie osiedla **Zamość** oraz **Śródmieście** wykazywały ponadnormatywne natężenie negatywnych czynników rozwojowych w sferze społecznej, a także w sferach przestrzenno-funkcjonalnej oraz gospodarczej i to one zostały wskazane jako **obszar zdegradowany.**

Tabela 4. Wynik delimitacji - zestawienie wystandaryzowanych wskaźników dla poszczególnych stref tematycznych oraz prezentacja wskaźnika sumarycznego.

Osiedle	Wskaźnik sfera społeczna	Wskaźnik sfera przestrzenno - funkcjonalna	Wskaźnik sfera środowiskowa	Wskaźnik sfera gospodarcza	Wskaźnik sumaryczny
Śródmieście	-17,18	-4,93	0,36	-0,03	-21,78
Zamość	-9,31	-3,7	1,28	-2,03	-13,76
Jadwiżyn	0,92	-6,57	-0,11	-0,84	-6,6
Górne	1,3	-2,63	0,86	-1,02	-1,49
Podlasie	-0,48	-0,56	-0,63	2,07	0,4
Staszyce	-0,91	1,7	2,04	0,67	3,5
Gładyszewo	6,14	7,21	-2,87	-0,11	10,37
Koszyce	8,49	1,87	-0,05	2,29	12,6
Motylewo	11,04	7,6	-0,88	-0,99	16,76

Źródło: opracowanie własne Lider Projekt sp. z o.o.

Ponadto jako obszary zdegradowane wymagające interwencji ze względu na występujące na nich problemy ze sfery technicznej, funkcjonalno-przestrzennej, środowiskowej, ale także gospodarczej uznano tereny niezamieszkałe tzn. powojskowe i poprzemysłowe, w tym pokolejowe. Ich charakterystykę z punktu widzenia występowania negatywnych zjawisk w ww. sferach przedstawiono w rozdziale 3.4.

Do terenów tych zaliczono:

1) tereny poprzemysłowe: Rejon ulicy Zakopiańskiej, Tereny PKP, Rejon ulicy Wawelskiej, Rejon ulicy Młodych (dawna Walki Młodych), Rejon ulic: Warsztatowej – Pomorskiej, Rejon ulic: Krzywej – Długosza, Rejon ulicy Giełdowej: teren po wysypisku śmieci, Rejon ulicy Młodych (dawna Walki Młodych): Zakłady Przemysłu Ziemniaczanego, Rejon Placu Staszica: teren po Zakładach Mięsnych.
2) tereny powojskowe: Rejon ulicy Podchorążych, Poligon - rejon ulic: Bydgoskiej – Wawelskiej, Lotnisko, Rejon Lotniska, Rejon Al. Powstańców Wlkp. i ulicy Kossaka.

Mapa 2. Prezentacja przestrzenna wskaźnika sumarycznego - wynik delimitacji obszarów zdegradowanych.
Źródło: opracowanie własne Lider Projekt Sp. z .o.o.

Zgodnie z art. 10. ust. 1 Ustawy z dnia 9 października 2015 r. o rewitalizacji **obszar rewitalizacji** jest to „obszar obejmujący całość lub część obszaru zdegradowanego, cechujący się szczególną koncentracją negatywnych zjawisk, o których mowa w art. 9 ust. 1, na którym z uwagi na istotne znaczenie dla rozwoju lokalnego gmina zamierza prowadzić rewitalizację”. Oznacza to, iż obszar rewitalizacji powinien zawierać się w granicach obszaru miasta uznanego w drodze delimitacji za obszar zdegradowany, czyli w granicach osiedli Śródmieście oraz Zamość.

Obszar zdegradowany wskazany do rewitalizacji (zgodnie z art. 10 ust. 2 ustawy) może być podzielony na podobszary, w tym podobszary nieposiadające ze sobą wspólnych granic, przy zastrzeżeniu, że jego łączna powierzchnia nie będzie przekraczać 20% powierzchni gminy, a także nie może być zamieszkiwany przez więcej niż 30% mieszkańców miasta. Łączna suma liczby mieszkańców osiedli Śródmieście i Zamość przekracza dopuszczalny ustawowo poziom, wynosząc w przybliżeniu około 50% ogólnej liczby mieszkańców miasta Piła. Z tego względu zasięg obszaru rewitalizacji został zawężony do rejonów ulic które:

- charakteryzują się najwyższą koncentracją problemów (dane w oparciu o które dokonywano delimitacji pozyskano w układzie ulic, stąd możliwe było określenie części osiedli, na których obserwowana jest największa skala problemów społecznych, gospodarczych, przestrzenno-funkcjonalnych i środowiskowych),
- w przeszłości były już objęte działaniami rewitalizacyjnymi, które nie zostały zakończone, zapewniając tym samym komplementarność międzyokresową interwencji,
- są spójne przestrzennie, zapewniając tym samym komplementarność przestrzenną,
- zostały wskazywane przez mieszkańców w badaniach społecznych, jako obszary szczególnie problemowe w skali całego miasta,
- są położone centralnie, a co za tym idzie pełnią istotną rolę w rozwoju miasta.

W rezultacie planowanymi działaniami rewitalizacyjnymi objęto całe osiedle Śródmieście (wraz rozszerzeniem obszaru od strony zachodniej), a w ramach osiedla Zamość ulice: Al. Jana Pawła II, Al. 500 lecia Piły (odcinek z mostem do Al. Niepodległości), Browarna, Bulwary Chatellerault, Dąbrowskiego (odcinek bez zabudowy mieszkaniowej), Dworzec Celny, Fabryczna, Ludowa od nr 1A do nr 35, Roosevelta od nr 25 do nr 51 i od nr 38 do nr 56, Rybacka, Skrajna, Młodych (dawna Walki Młodych) nr 1A, 4, 16, 16A, 18, od nr 32 i od nr 15, Węglowa, Wincentego Witosa od nr 1 i od nr 14, Zygmunta Starego, Plac Powstańców Warszawy i Bydgoska od nr 21 do nr 35.
Ponadto do granic obszaru rewitalizacji włączono niezamieszkałe obszary zdegradowane stanowiące tereny poprzemysłowe i powojskowe. Do terenów tych zaliczono:

1) tereny poprzemysłowe: Rejon ulicy Zakopiańskiej, Tereny PKP, Rejon ulicy Wawelskiej, Rejon ulicy Młodych (dawna Walki Młodych), Rejon ulic: Warsztatowej – Pomorskiej, Rejon ulic: Krzywej – Długosza, Rejon ulicy Giełdowej: teren po wysypisku śmieci, Rejon ulicy Młodych (dawna Walki Młodych): Zakłady Przemysłu Ziemniaczanego, Rejon Placu Staszica: teren po Zakładach Mięsnych.
2) tereny powojskowe: Rejon ulicy Podchorążych, Poligon - rejon ulic: Bydgoskiej – Wawelskiej, Lotnisko, Rejon Lotniska, Rejon Al. Powstańców Wlkp. i ulicy Kossaka.

Ich charakterystykę z punktu widzenia występowania negatywnych zjawisk w ww. sferach przedstawiono w rozdziale 3.4.

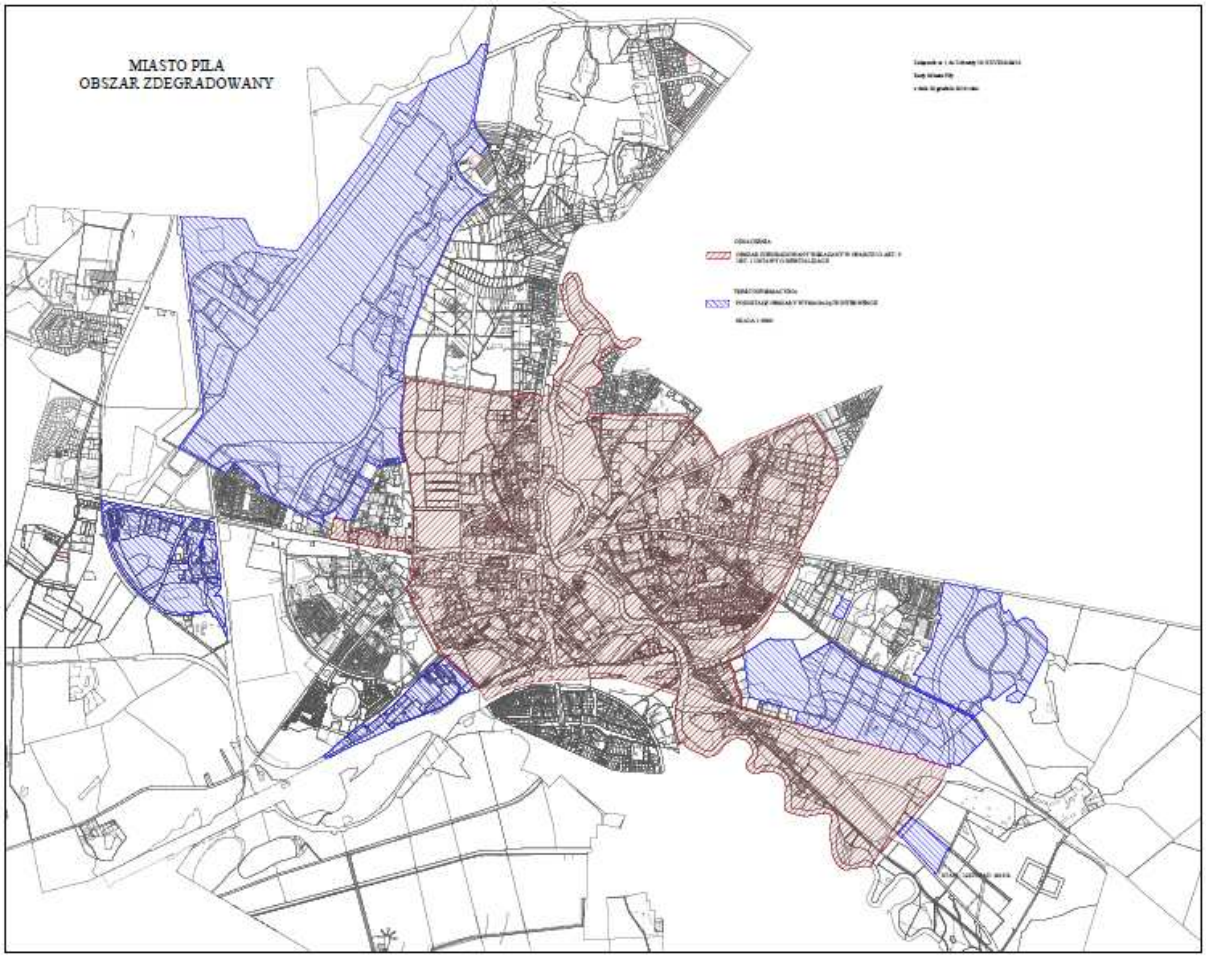

Mapa 3. Obszar zdegradowany w Pile.
Źródło: Uchwała nr XXVIII/428/16 Rady Miasta Piły z dnia 20 grudnia 2016 roku w sprawie wyznaczenia obszaru zdegradowanego i obszaru rewitalizacji na terenie miasta Piły (Dz. Urz. Woj. Wielkopolskiego

z 2016, poz. 8255; sprostowanie Dz. Urz. Woj. Wielkopolskiego z 2017 r. poz. 931)

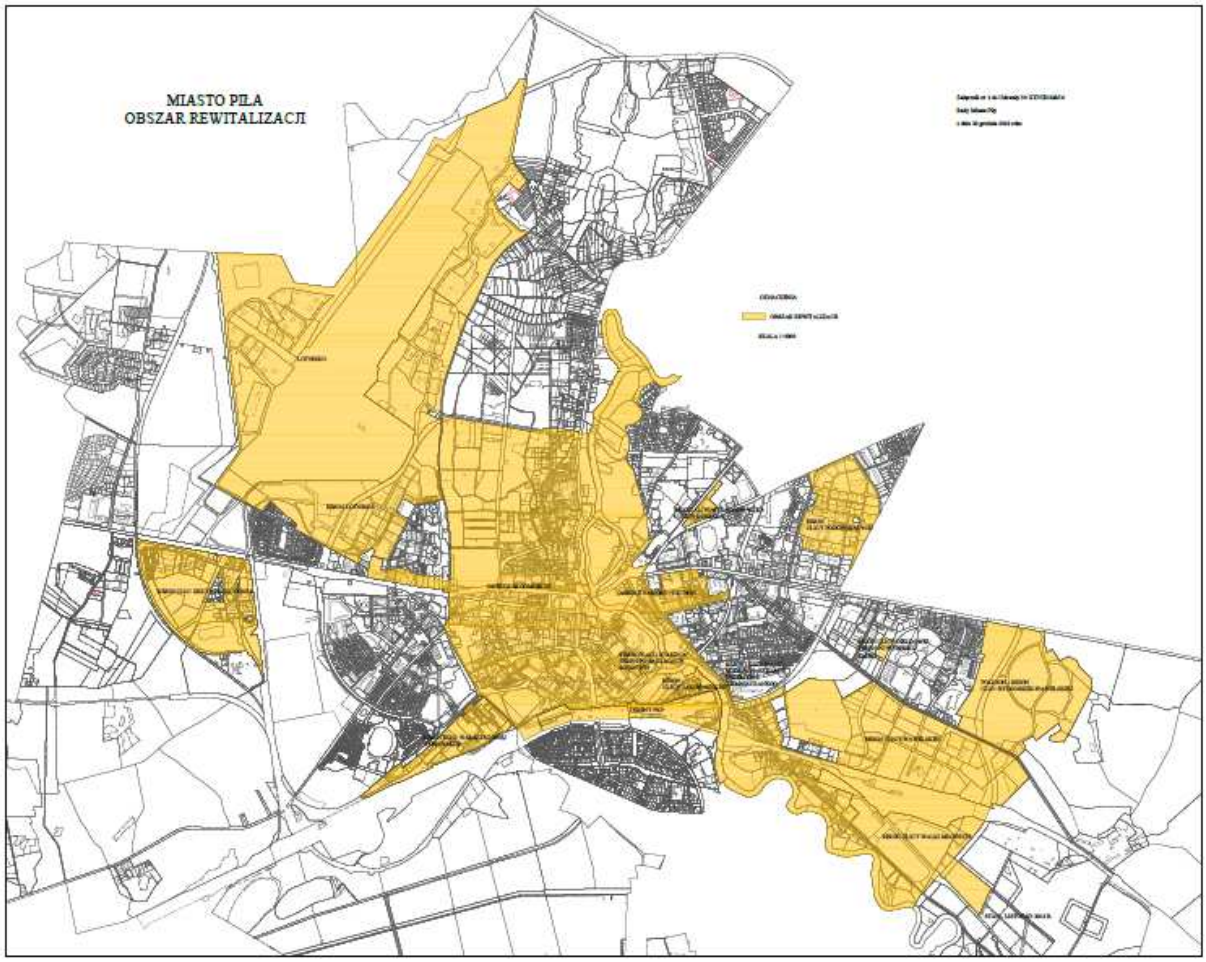

Mapa 4. Obszar rewitalizacji w Pile.

Źródło: Uchwała nr XXVIII/428/16 Rady Miasta Piły z dnia 20 grudnia 2016 roku w sprawie wyznaczenia obszaru zdegradowanego i obszaru rewitalizacji na terenie miasta Piły (Dz. Urz. Woj. Wielkopolskiego z 2016, poz. 8255; sprostowanie Dz. Urz. Woj. Wielkopolskiego z 2017 r. poz. 931)

Liczba mieszkańców obszaru rewitalizacji wynosiła 18 499 osób, w tym 17 712 mieszkańców zameldowanych na stałe i 786 mieszkańców zameldowanych czasowo, przy ogólnej liczbie 72 806 mieszkańców miasta Piły, na etapie opracowania diagnozy wg stanu na 15 września w 2016 roku. Udział procentowy mieszkańców obszaru rewitalizacji zameldowanych na stałe, w ogólnej liczbie ludności miasta Piły, wynosił 25,05 % i mieszkańców zameldowanych na stałe i czasowo wynosił ok. 25,41 %.

Na etapie aktualizacji GPR, wg stanu na 30 września 2022 roku, liczba mieszkańców obszaru rewitalizacji wynosi 15 873 osób, przy ogólnej liczbie 67 561 mieszkańców miasta Piły.

Łączna powierzchnia obszaru rewitalizacji wynosi ok. 1 271,9 ha - w tym tereny zamieszkałe ok. 480,2 ha, tereny poprzemysłowe ok. 245,7 ha, tereny powojskowe ok. 546 ha - co stanowi 12,4% ogólnej powierzchni miasta Piły.

3.4 Szczegółowa diagnoza obszaru rewitalizacji

W niniejszym rozdziale przedstawiona została szczegółowa diagnoza obszaru rewitalizacji przeprowadzona w 2017 roku, wynikająca z art. 15 ust. 1 pkt 1 ustawy o rewitalizacji. W celu uporządkowania opisu wydzielono w kolejnych podrozdziałach tereny zamieszkałe (2 podobszary rewitalizacji), tereny poprzemysłowe (9 podobszarów rewitalizacji) i tereny powojskowe (5 podobszarów rewitalizacji).

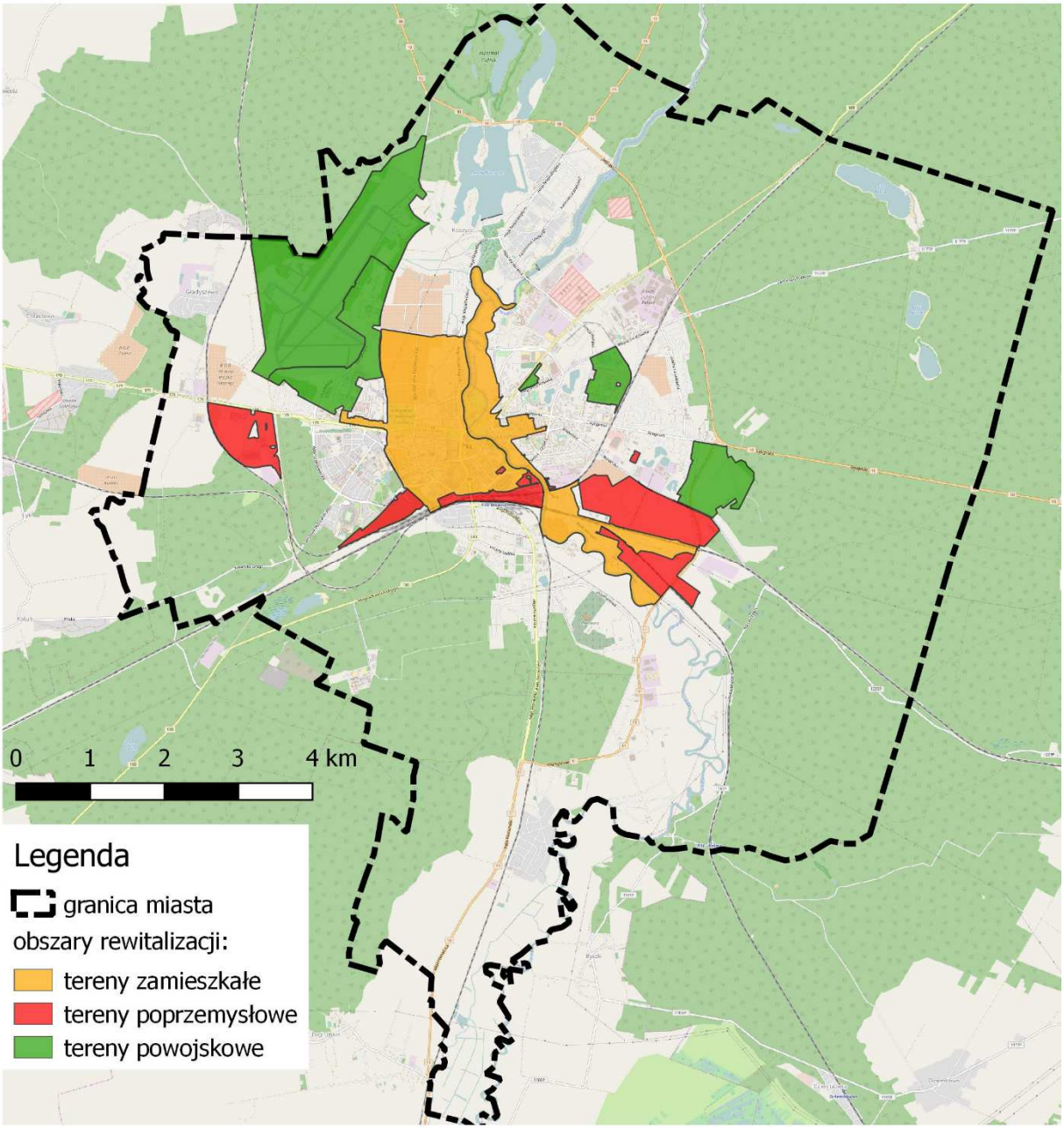

Mapa 5. Mapa poglądowa obszarów rewitalizacji w Pile.
Źródło: opracowanie własne Lider Projekt Sp. z .o.o.

3.4.1 Tereny zamieszkałe

Tereny zamieszkałe objęte działaniami rewitalizacyjnymi stanowią dwa podobszary: Śródmieście i Zamość – zachód. Obejmują one centrum miasta Piły, a także tereny w południowo-wschodniej części miasta. Są one zamieszkałe przez 18 499 osób (wg stanu na 15 września 2016 roku) i obejmują powierzchnię ok. 480,2 ha.

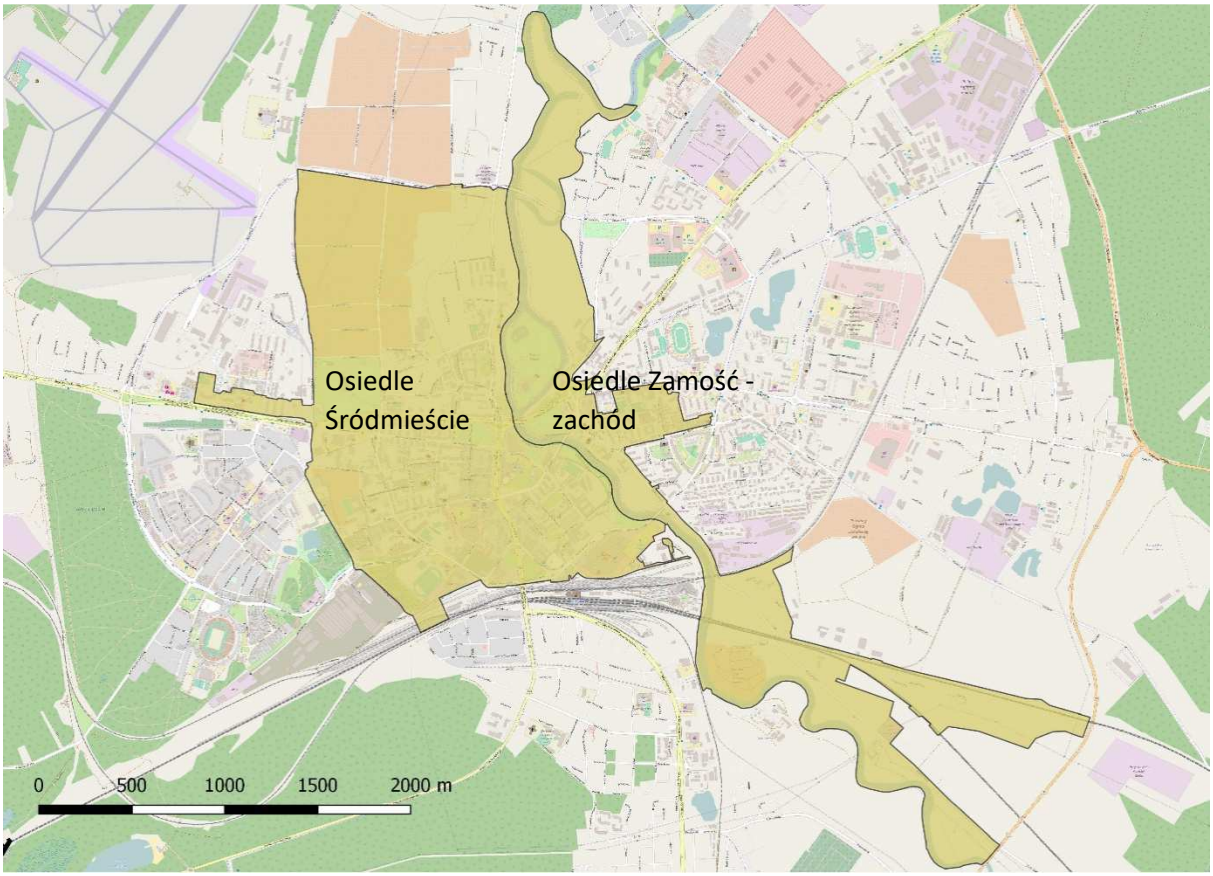

Mapa 6. Obszary zamieszkałe stanowiące obszar rewitalizacji w Pile.
Źródło: opracowanie własne Lider Projekt Sp. z .o.o.

Podobszar: Osiedle Śródmieście

Obejmuje cały obszar wydzielonego na etapie delimitacji osiedla Śródmieście, poza terenami podobszarów „Rejon ul. Zakopiańskiej" i „Tereny PKP".

Osiedle Śródmieście doświadcza wielu **problemów ze sfery społecznej**. Wartość niemal wszystkich wskaźników społecznych osiąga tu najgorszy poziom w odniesieniu do innych osiedli w Pile. Na przestrzeni ostatnich lat Śródmieście charakteryzuje się dużym odpływem ludności. W okresie 2010-2015 ubyło z tej części miasta 6,2% ludności. Jednocześnie jest to osiedle silnie obciążone demograficznie. Osoby w wieku poprodukcyjnym stanowią 24,8% ogółu ludności. Kolejnym istotnym problemem jest bezrobocie, którego doświadcza 5,9% osób w wieku produkcyjnym. Jest to najwyższa wartość wśród wszystkich osiedli w Pile. Dodatkowo znaczący udział stanowią osoby długotrwale bezrobotne (2,9% osób w wieku produkcyjnym). Kolejnym problemem obserwowanym ze szczególnym nasileniem w tej części miasta jest ubóstwo. Z różnych form wsparcia pomocy społecznej korzysta 10,6% ludności (najwyższy udział wśród wszystkich osiedli w Pile). Co więcej

udział ten stale wzrasta (w latach 2010-2015 nastąpił wzrost o 2,5%). Wyniki osiągane przez uczniów Śródmieścia (60,7%) są gorsze niż w innych częściach miasta (średnia 64,8%). Również frekwencja w wyborach jest najniższa w całym mieście. Kolejnym istotnym problemem jest przestępczość, która jest zdecydowanie najwyższa w tej części miasta. Na 1000 mieszkańców stwierdzono tu 29,3 przestępstw, co jest wartością o ponad 8 wyższą niż na osiedlu, które jest kolejne w tym zestawieniu. W Śródmieściu źle oceniany jest sposób bycia mieszkańców. W badaniu ankietowym odnotowano 33,9% negatywnych odpowiedzi, co było drugą najgorszą oceną w mieście. Nisko oceniane są także kontakty międzysąsiedzkie oraz aktywność społeczna i obywatelska, które jako złe lub bardzo złe uznało 28% badanych. Mieszkańcy Piły nie czują się bezpiecznie w Śródmieściu (29,7% odpowiedzi). Jedynie Jadwiżyn został uznany przez respondentów za mniej bezpieczne osiedle w Pile.

Śródmieście boryka się również z **problemami w sferze gospodarczej**. Zaledwie 10% osób w wieku produkcyjnym prowadzi działalność gospodarczą w tej części miasta. Jest to wartość najniższa w całej Pile. Co więcej w latach 2010-2015 nastąpił spadek liczby osób prowadzących w Śródmieściu działalność gospodarczą. Aktywizacja mieszkańców w sferze gospodarczej powinna być zatem ważnym elementem podjętych działań naprawczych. Na korzyść Śródmieścia przemawia natomiast wysoki średni podatek CIT przypadający na jednego płatnika, który wynosi ponad 26 tys. złotych i jest najwyższy w mieście. Należy ponadto podkreślić, że mieszkańcy wysoko oceniają dostępność do punktów handlowych i usługowych w Śródmieściu (76,3% odpowiedzi pozytywnych).

W **sferze przestrzenno-funkcjonalnej i technicznej** słabością Śródmieścia jest niewielka liczba obiektów infrastruktury sportowej (boiska wielofunkcyjne), przypadająca na 100 mieszkańców. W całej Pile jedynie osiedle Zamość wypada pod tym względem gorzej. Warto także zwrócić uwagę na duży udział budynków wybudowanych przed 1989 rokiem (60%). Z drugiej strony liczba obiektów infrastruktury społecznej usług kultury i integracji społecznej tj. ośrodków kultury, świetlic środowiskowych, klubów osiedlowych itp. przypadająca na 100 mieszkańców jest tutaj niemal największa w całym mieście (0,07, średnia dla miasta 0,05). Śródmieście jest również dobrze powiązane komunikacyjnie z resztą miasta, co wynika z jego centralnego położenia. Liczba kursów tygodniowych komunikacji miejskiej (publicznej) na wszystkich liniach przypadająca na mieszkańca jest tutaj bardzo duża i wynosi 1,8, przy średniej dla miasta wynoszącej 1,2. Niepokojąca jest natomiast liczba zdarzeń drogowych przypadająca na 1000 mieszkańców, która wynosi 16,8 i jest prawie dwukrotnie wyższa od średniej dla miasta (9,0). Mieszkańcy wysoko oceniają skomunikowanie Śródmieścia z resztą miasta, bliskość terenów i obiektów, w których można uprawiać sport i rekreację, a także bliskość miejsc, w których rodzice mogą spędzić czas z małymi dziećmi. Źle oceniana jest natomiast ogólna estetyka i czystość osiedla, a także stan techniczny budynków (na zewnątrz i wewnątrz) i dostępność miejsc parkingowych.

W **sferze środowiskowej** należy zwrócić uwagę na wysoki udział budynków mieszkalnych posiadających przyłącze kanalizacyjne (95,9%), a także na niewielką ilość azbestu przeznaczonego do utylizacji przypadającą na 1 mieszkańca (2,1 ton). Źle oceniany jest natomiast stan powietrza atmosferycznego. Aż 29,7% mieszkańców oceniło go jako zły lub bardzo zły (najwięcej w całym mieście). Śródmieście jest obszarem o intensywnej zabudowie – co nie sprzyja odpowiedniemu przewietrzaniu, a także wiąże się z większą liczbą emitorów. Ponadto jest to obszar, który charakteryzuje się wzmożonym ruchem komunikacyjnym, co również pogarsza stan powietrza.

Mieszkańcy osiedla Śródmieście w badaniu ankietowym przeprowadzonym w marcu 2017 roku uznali, że problemami wymagającymi najpilniejszego rozwiązania są (możliwe było wskazanie maksymalnie 3 problemów) w kolejności od najczęściej wymienianych (wskazania powyżej 20%):

- wysokie bezrobocie,
- wysoka skala ubóstwa,
- zły stan techniczny budynków mieszkalnych,
- zanieczyszczone powietrze atmosferyczne,
- wysoka przestępczość,
- słabe wyposażenie w infrastrukturę sportową,
- słabe wyniki osiągane przez uczniów szkół podstawowych i gimnazjalnych,
- duża liczba wypadków i kolizji drogowych,
- brzydkie przestrzenie publiczne.

Wyniki badań na osiedlu Śródmieście potwierdziły, że problemy społeczne należy uznać za priorytetowe.

Zdjęcie 1. ul. Ojca Maksymiliana Kolbe w Pile – podobszar rewitalizacji Osiedle Śródmieście.

Zdjęcie 2. ul. Staromiejska (dawna Buczka) w Pile – podobszar rewitalizacji Osiedle Śródmieście.

Osiedle Śródmieście jest niejednorodne pod względem charakteru zabudowy i pełnionych funkcji. Poniżej przedstawiono charakterystykę kluczowych rejonów osiedla.

Rejon Al. Niepodległości – ul. ks. Jerzego Popiełuszki – ul. Ojca Maksymiliana Kolbe – ul. Niemcewicza stanowi miejsce koncentracji administracji publicznej oraz budownictwa mieszkaniowego wielorodzinnego. W rejonie występuje stosunkowo dużo problemów o charakterze społecznym, w tym bezrobocia i naruszeń prawa. Odnotowuje się przebywanie osób bezdomnych. Zlokalizowane są tu ważne instytucje usług administracji publicznej i edukacji (kompleks obiektów Starostwa Powiatowego w Pile i Powiatowego Urzędu Pracy, Oddział Głównego Urzędu Statystycznego, Delegatura Wielkopolskiego Urzędu Wojewódzkiego, Szkoła Podstawowa nr 5 i Przedszkole Publiczne Nr 6).

Obiekty istotne z uwagi na wartość historyczną i architektoniczną:

- Dom Krajowy, lata powstania 1927-1929, obecnie Starostwo, al. Niepodległości 33-36,
- Instytut Głuchoniemych z końca XIX w., obecnie Szkoła Podstawowa Nr 5, al. Niepodległości 18,
- budynki mieszkalne wielorodzinne, z przełomu XIX i XX w.,
- willa wiceburmistrza Piły obecnie Powiatowy Urząd Pracy.

Stara zabudowa mieszkaniowa wymaga doinwestowania i remontów. Działania rewitalizacyjne powinny być także skierowane na rozwiązanie problemów społecznych i podniesienie poziomu bezpieczeństwa.

Rejon ul. Towarowa – ul. Kwiatowa – ul. Zygmunta Starego jest miejscem kluczowych funkcji komunikacyjnych. Zlokalizowany jest tu dworzec komunikacji autobusowej i kolejowej oraz wlot do obszaru śródmiejskiego z kierunku Poznania i skrzyżowanie z południowym odcinkiem obwodnicy. Rejon jest także ważny ze względu na funkcje usług publicznych społecznych, znajduje się tu budynek Miejskiego Ośrodka Pomocy Społecznej. Do rejestru zabytków województwa wielkopolskiego został wpisany zespół stacji kolejowych Piła Główna wraz z otoczeniem przy ul. Zygmunta Starego.

Rejon: ul. 11-go Listopada – ul. Marszałka Józefa Piłsudskiego – „Plac Pocztowy" stanowi fragment miasta o zróżnicowanych funkcjach miejskich lokalnych i ponadlokalnych, w tym usług z zakresu pomocy społecznej, oświaty i handlu. Obecnie w trakcie przekształceń i rozpoczętych działań rewitalizacyjnych, które powinny być kontynuowane, szczególnie w zakresie zmiany organizacji ruchu i aktywizacji gospodarczej niezagospodarowanej przestrzeni miejskiej, które przyczynią się do zahamowania utraty funkcji gospodarczych obszaru (usługi i handel) oraz kreowania nowych funkcji. Remontów i doinwestowania wymagają budynki mieszkalne.

W rejonie znajdują się obiekty objęte ochroną konserwatorską, wymagające rewitalizacji:

- stacja pomp z początku XX w., obecnie obiekt nieużytkowany,
- Dom Ojczyźniany z lat 20-tych XX w., obecnie Dom Pomocy Społecznej,
- kamienice wybudowane w okresie od końca XIX w. do lat 30-tych XX w.

W rejonie zlokalizowany był cmentarz żydowski z XVII w., obecnie w części teren Przedszkola Publicznego Nr 5 i Szkoły Policji.

Rejon Al. Wojska Polskiego – ul. Dr. Drygasa – ul. Gen. Sikorskiego to miejsce usług wyższego rzędu publicznych i komercyjnych o charakterze lokalnym i ponadlokalnym. Zlokalizowane są to instytucje administracji publicznej, w tym Zakład Ubezpieczeń Społecznych, Kasa Rolniczego Ubezpieczenia Społecznego, a także instytucje usług finansowych i ubezpieczeniowych. Uporządkowania i przebudowy wymaga układ komunikacyjny (jezdnie, chodniki, parkingi, zieleń przy ulicach, oświetlenie) oraz przestrzenie publiczne wraz z zielenią w otoczeniu obiektów użyteczności publicznej. W rejonie występują tereny wymagające zagospodarowania i aktywizacji gospodarczej. Ze względu na funkcje rejonu oraz otoczenie zabudowy mieszkaniowej niezbędne jest podjęcie działań podnoszących bezpieczeństwo publiczne.

Rejon Park Miejski – ul. Chopina to miejsce koncentracji terenów rekreacyjnych i usług gastronomii, o dużych w skali miasta wartościach przyrodniczych, architektonicznych i kulturowych ze względu na zlokalizowanie tu obiektów zabytkowych. W trakcie realizacji jest rewitalizacja Parku Miejskiego im. Stanisława Staszica, założonego w ok. 1900 roku – obiekt wpisany do rejestru zabytków.

Na terenie parku znajduje się także objęty ochroną Nowy Dom Strzelecki, rok budowy 1896, obecnie Pensjonat „Park".

Rejon ul. Staromiejskiej (dawna Buczka) to część miasta, w której występuje zabudowa mieszkaniowa z funkcjami towarzyszącymi: oświaty, kultury i handlu. Zlokalizowane są tu obiekty Szkoły Podstawowej Nr 1, Powiatowej i Miejskiej Biblioteki Publicznej im. Pantaleona Szumana.

Rejon ważny ze względu na znajdujące się tu nieliczne w skali miasta obiekty zabytkowe, wymagające szczególnej dbałości. Obiekty objęte ochroną, z uwagi na walory historyczne i architektoniczne:

- arsenał, ul. 1 Maja 1, obecnie budynek mieszkalny z usługami handlu,
- zabudowa mieszkaniowa z przełomu XIX i XX wieku,

- Szkoła Powszechna Ewangelicka, rok budowy 1900-1902, obecnie Szkoła Podstawowa nr 1,
- Konsulat RP w latach 1928-34, budynek z 1910 r.; obecnie budynek mieszkalny z usługami handlu w parterze,
- Pastorówka, Parafia Ewangelicko – Augsburska, 1909-1911.

Rejon posiada potencjał rozwoju funkcji centrum miasta, w tym usług komercyjnych. W rejonie obserwuje się nagromadzenie problemów o charakterze społecznym, w tym ubóstwo i długotrwałe bezrobocie oraz potrzeb w zakresie podniesienia poziomu bezpieczeństwa.

Rejon ul. Witaszka – ul. 14 Lutego – Pl. Konstytucji 3 Maja to miejsce koncentracji zabudowy mieszkaniowej z funkcjami towarzyszącymi. Rejon o funkcjach miejskich lokalnych, usług finansowych i ubezpieczeniowych, przeznaczony do rewaloryzacji i przekształcenia, jako teren pod rozwój usług i handlu o uspokojonym ruchu drogowym. W obszarze zlokalizowane są budynki mieszkalne z końca XIX wieku objęte ochroną, które razem z otoczeniem wymagają działań naprawczych. W rejonie ul. 11 Listopada w 2012 roku odkryto znalezisko archeologiczne – grób z XIV wieku; co powoduje konieczność poprzedzenia prac rewitalizacyjnych badaniami archeologicznymi na wyznaczonych stanowiskach. Znajduje się tu również obiekt Przedszkola Publicznego Nr 1. Jednocześnie należy wskazać, że teren w rejonie ul. 14 lutego – Pl. Konstytucji i ul. 11 Listopada w znacznej części został już w ostatnim czasie zrewitalizowany.

Dla ożywienia społecznego i gospodarczego Śródmieścia konieczna jest realizacja przedsięwzięć/projektów rozwijających funkcje centrotwórcze na podobszarze tj. prestiżowe i unikatowe funkcje usług ogólnomiejskich, wysoce wyspecjalizowanych, współistniejących z mieszkalnictwem, o znaczeniu ponadlokalnym i regionalnym z zakresu m.in.: administracji i zarządzania, edukacji i szkolnictwa wyższego, kultury, zdrowia (w tym szczególnie ułatwienie dostępu do usług medycznych), handlu. Powyższe zapewni rozwój nowych funkcji obszaru, ograniczy zanik funkcji istniejących, poprawi dostęp do usług wyższego rzędu, zapewni nowe miejsca pracy, podniesie atrakcyjność Śródmieścia jako centrum miasta.

Podobszar: Osiedle Zamość - zachód

Obejmuje on zachodnie obrzeże osiedla Zamość. Granicą od zachodu jest lewy brzeg rzeki Gwdy, od wschodu podobszar ograniczony jest ul. Młodych (dawna Walki Młodych), rejonem ul. Ludowej i ul. Roosevelta.

Zamość jest drugą najbardziej zdegradowaną **pod względem społecznym** częścią Piły. Podobnie jak Śródmieście obserwuje się tu odpływ ludności (1,9% ubytku w latach 2010-2015). Tempo spadku jest jednak mniejsze niż w kilku innych pilskich osiedlach. Wyższy od średniej dla miasta (20,2%) jest tu natomiast udział osób w wieku poprodukcyjnym (21,3%). Jest to druga najgorsza wartość wśród wszystkich osiedli. Wysokie na tle całego miasta jest ponadto bezrobocie (5,2%), a także udział długotrwale bezrobotnych (2,4%). Niemal tak samo wysoki jak w Śródmieściu jest także udział osób korzystających z pomocy społecznej (10% mieszkańców). Kolejne osiedle w tym zestawieniu przyjmuje wartość 6,2% (Podlasie). Pozytywnie należy jednak ocenić obserwowany w ostatnich latach spadek osób korzystających ze wsparcia Miejskiego Ośrodka Pomocy Społecznej. Osiedle Zamość jest nieco bardziej bezpieczne niż Śródmieście. Liczba stwierdzonych przestępstw osiąga wartość 19,4 na 1000 mieszkańców, co jest wartością nieco niższą od średniej dla miasta (20,3%). Osiedle przeciętnie wypada na tle Piły pod względem obywatelskości. Frekwencja w wyborach z 2014 była tu niższa od średniej dla miasta (39,6%) i wyniosła 38,2% – niższą odnotowano tylko w Śródmieściu. Wyniki sprawdzianu szóstoklasisty były zbliżone do przeciętnej (64,8%) i wyniosły 64,2%. Źle oceniane jest zachowanie i sposób bycia mieszkańców Zamościa. Negatywnie oceniło je 34,5% mieszkańców i była

to najgorsza ocena w całym mieście. Również najgorzej w całym mieście ocenia się zaangażowanie społeczne i obywatelskie lokalnej społeczności Zamościa (28,1 % negatywnych odpowiedzi). Jedynie poziom bezpieczeństwa nie wypada tak źle na tle reszty miasta (26,6% negatywnych odpowiedzi – trzeci najgorszy wynik).

Zamość jest osiedlem w **najgorszej sytuacji gospodarczej** na tle całego miasta. Zaledwie 10% osób w wieku produkcyjnym prowadzi tu działalność gospodarczą (średnia dla Piły to 13%). Pozytywnie należy odebrać wzrost wskaźnika przedsiębiorczości w latach 2010-2015 o 10%, był to jednak drugi najniższy wzrost w mieście w badanym okresie w całej Pile. Bardzo źle wypada także osiedle Zamość pod względem zamożności działających tu przedsiębiorstw. Średni podatek CIT przypadający na 1 płatnika był zdecydowanie niższy od średniej (14,1 tys. zł) i drugi najniższy w całym mieście i wyniósł 9,7 tys. zł. Wśród pozytywów należy wymienić dobrą dostępność do usług. Dobrze lub bardzo dobrze bliskość i liczebność obiektów handlowych oceniło aż 79,7% mieszkańców (najlepiej w całym mieście).

Osiedle Zamość wypada przeciętnie na tle całego miasta w **sferze przestrzenno-funkcjonalnej i technicznej**. Nieco niższa od średniej (0,05) jest tutaj liczba obiektów infrastruktury społecznej usług kultury i integracji społecznej tj. ośrodków kultury, świetlic środowiskowych, klubów osiedlowych itp. przypadająca na 100 mieszkańców (0,04). Dużo gorsza od przeciętnej w Pile jest także dostępność do obiektów infrastruktury sportowej. Zaskakująca w kontekście centralnego położenia jest niewielka liczba kursów tygodniowych komunikacji miejskiej (publicznej) na wszystkich liniach przypadająca na mieszkańca (0,9 na osiedlu Zamość w stosunku do 1,2 średnio dla miasta). Ponadto Zamość charakteryzuje się drugą najstarszą zabudową w Pile. Obiekty wybudowane przed 1989 rokiem stanowią 66% wszystkich budynków. Pozytywnie należy ocenić niewielką liczba zdarzeń drogowych przypadająca na 1000 mieszkańców wynoszącą 7,1. Mieszkańcy miasta za zaletę Zamościa uznają bliskość miejsc, w których rodzice mogą spędzić czas z małymi dziećmi, bliskość miejsc, w których można spędzić czas z kulturą, a także bliskość terenów i obiektów, w których można uprawiać sport i rekreację. Również ruch uliczny ma wpływ na komfort życia w tej części miasta. Z drugiej strony nisko ocenia się dostępność i liczbę miejsc parkingowych, ogólną estetykę i czystość osiedla, stan techniczny budynków i bliskość miejsc, w których można odpocząć w otoczeniu natury.

Najmniejszym zagrożeniem dla funkcjonowania Zamościa jest **sfera środowiskowa**. Osiedle charakteryzuje wysoki udział budynków mieszkalnych posiadających przyłącze kanalizacyjne (94%), a także niewielka Ilość azbestu przeznaczonego do utylizacji przypadająca na 1 mieszkańca (1,0). Również stan powietrza oceniany jest dużo lepiej niż np. w Śródmieściu (61% odpowiedzi pozytywnych).

Mieszkańcy osiedla Zamość w badaniu ankietowym przeprowadzonym w marcu 2017 roku uznali, że problemami wymagającymi najpilniejszego rozwiązania są (możliwe było wskazanie maksymalnie 3 problemów) w kolejności od najczęściej wymienianych (wskazania powyżej 20%):

- wysokie bezrobocie,
- niewłaściwe zachowanie się mieszkańców osiedla (odnoszenie się do innych, brak dbałości o rodzinę, czystość),
- wysoka skala ubóstwa,
- brzydkie przestrzenie publiczne,
- niska przedsiębiorczość, słabo prosperujące przedsiębiorstwa,
- niewystarczająca liczba miejsc parkingowych,
- zły stan techniczny budynków mieszkalnych,
- słabe wyniki osiągane przez uczniów szkół podstawowych i gimnazjalnych.

Wyniki badań na osiedlu Zamość potwierdziły zatem, że problemy społeczne nie tylko są zauważalne na obszarze rewitalizacji, ale również, że ich rozwiązanie należy uznać za priorytetowe.

Zdjęcie 3. ul. Młodych (dawna Walki Młodych) w Pile – podobszar rewitalizacji Osiedle Zamość – zachód.

Zdjęcie 4. ul. Ludowa w Pile – podobszar rewitalizacji Osiedle Zamość – zachód.

Osiedle Zamość, podobnie jak osiedle Śródmieście jest niejednorodne pod względem charakteru zabudowy i pełnionych funkcji. Poniżej przedstawiono charakterystykę kluczowych rejonów osiedla.

Rejon ul. Ludowa – ul. Roosevelta to głównie tereny zabudowy mieszkaniowej wielorodzinnej z funkcjami towarzyszącymi usług handlu, gastronomii i usług sakralnych. Cechuje go nagromadzenie problemów społecznych. Rejon jest ważny dla miasta ze względu na wartości architektoniczne Kościoła p.w. św. Antoniego Padewskiego wybudowanego w latach 1929-1930, wpisanego do rejestru zabytków woj. wielkopolskiego i zabudowy wielorodzinnej z tego okresu oraz kamienic wybudowanych na przełomie XIX i XX w. Doinwestowania wymaga zabudowa mieszkaniowa wraz z otoczeniem. Działania rewitalizacyjne powinny być także skierowane na rozwiązanie problemów społecznych.

Rejon ul. Młodych (dawna Walki Młodych) – ul. Węglowa to miejsce koncentracji budownictwa mieszkalnego wielorodzinnego, w tym skupisko obiektów mieszkalnictwa socjalnego. To jeden z najbardziej dotkniętych problemami degradacji społecznej rejonów interwencji publicznej. Rejon cechuje się dużym nagromadzeniem problemów związanych z ubóstwem i wykluczeniem oraz długotrwałym bezrobociem. Znaczna liczba mieszkańców objęta jest działaniami instytucji pomocy społecznej. W rejonie tym odnotowuje się także stosunkowo dużo przestępstw, w tym wśród osób nieletnich. Jest to rejon wymagający szczególnej polityki mieszkaniowej miasta w oparciu o zasoby komunalne. Prócz problemów sfery społecznej, występuje tu również duże nagromadzenie problemów o charakterze infrastrukturalno-przestrzennym, w tym szczególnie degradacji tkanki architektonicznej budynków mieszkalnych oraz zniszczenia nawierzchni ulicy Młodych (dawna Walki Młodych) (jezdni i chodników, parkingów). Działania rewitalizacyjne powinny skupiać się przede wszystkim na aktywizacji społecznej i zawodowej mieszkańców rejonu oraz inwestycjach w infrastrukturę sieciową drogową i mieszkaniową. Istotne jest również podniesienia poziomu bezpieczeństwa w rejonie ulic Młodych (dawna Walki Młodych) i Węglowej.

Rejon ul. Browarna – Pl. Powstańców Warszawy to rejon usług kultury, turystycznych, rekreacji i gastronomii oraz budownictwa mieszkaniowego wielorodzinnego. W rejonie występuje stosunkowo dużo problemów o charakterze społecznym, w tym ubóstwa i wykluczenia, bezrobocia

i przestępczości. Znajdują się tu obiekty o wyjątkowych w skali miasta wartościach architektonicznych i kulturowych; zlokalizowane są ważne instytucje kultury (Muzeum Okręgowe im. Stanisława Staszica oraz Muzeum Stanisława Staszica), lokale gastronomiczne oraz obiekty sakralne (XIX wieczny kościół i plebania). Obiekty istotne z uwagi na wartość historyczną i architektoniczną ujęte w rejestrze zabytków lub objęte ochroną miejscowego planu zagospodarowania przestrzennego miasta Piły:

- dawny kościół luterański i zespół obiektów dawnego kościoła luterańskiego, obecnie kościół par. p.w. św. Stanisława Kostki, ul. Browarna, rok powstania 1895-97,
- dawne kasyno oficerskie, ul. Browarna 3, rok powstania 1870-90,
- dawny Konsulat RP w latach 1934 – 1939, rok powstania 1875, obecnie Muzeum Okręgowe w Pile,
- Dom – miejsce urodzenia Stanisława Staszica, ul. Browarna 18, obiekt z połowy XVIII w., obecnie Muzeum Stanisława Staszica,
- budynki mieszkalne pochodzące z okresu od połowy XIX wieku do początków XX w.

Ze względu na funkcje rejon stanowi miejsce integracji społecznej. Zlokalizowane tu budynki mieszkalne będące w zasobach komunalnych wymagają remontów. Działania rewitalizacyjne powinny także skupiać się na rozwiązaniu problemów społecznych.

Rejon doliny rzeki Gwdy z bulwarami nadrzecznymi i wyspą miejską. W ostatnich latach podniesiono atrakcyjność wyspy miejskiej poprzez lokalizację nowych funkcji – plaża, usługi gastronomii, bezpieczny plac zabaw. Zrealizowano część projektów rewitalizacyjnych związanych z nową infrastrukturą - powstała przystań wodna z siłownią zewnętrzną, przebudowano fontannę wraz z otoczeniem, powstała ścieżka pieszo-rowerowa we wschodniej części wyspy. Kolejne projekty w opracowaniu – m.in.. amfiteatr. Teren wymaga inwestycji w infrastrukturę z zakresu turystyki, kultury i rekreacji. Tereny wzdłuż rzeki Gwdy w części są zagospodarowane, wymagają znacznych nakładów na budowę infrastruktury rekreacyjnej, sportowej i turystycznej – trasy pieszo – rowerowe; miejsca wypoczynku, rekreacji i edukacji, w tym przyrodniczej; boiska sportowe; przystanie wodne; oświetlenie; urządzenie zieleni. Tereny aktywizacji turystycznej będą wymagały inwestycji mających na celu podniesienie bezpieczeństwa publicznego. Ww. rejony mają być powiązana funkcjonalnie siecią ścieżek pieszo – rowerowych oraz infrastrukturą wybudowaną na rz. Gwdzie. Potrzebna na tym terenie jest poprawa bezpieczeństwa w miejscach publicznych. Należy dążyć do utworzenia ciągłych, trwałych i bezpiecznych połączeń rowerowych możliwych do wykorzystania jako dojazdy do pracy, szkół i rekreacyjnie. Poprawa infrastruktury rekreacyjnej da większe możliwości zagospodarowania czasu osobom z problemami społecznymi poprzez np. uprawianie sportu w bliskim sąsiedztwie. Potrzebna jest także instalacja oświetlenia i monitoringu, które wzmocnią poczucie bezpieczeństwa.

Analiza przeprowadzona w 2021 roku na potrzeby dokonania oceny aktualności i stopnia realizacji Gminnego programu rewitalizacji dla miasta Piły wykazała, że według danych na 2020 r., sytuacja społeczna na obszarze rewitalizacji poprawiła się w stosunku do 2015 r., jednak nadal charakteryzuje się koncentracją problemów w stosunku do innych rejonów miasta.

Spadła liczba osób bezrobotnych i długotrwale bezrobotnych, a także korzystających z pomocy społecznej, wzrosła również frekwencja w wyborach samorządowych i spadła liczba przestępstw. Dynamika spadku osób korzystających z pomocy społecznej była większa w obszarze rewitalizacji niż średnio w całym mieście. Pogorszeniu natomiast uległy wskaźniki odnoszące się do demografii. Przyspieszył odpływ ludności z obszaru rewitalizacji i jest dużo wyższy niż średnio w mieście. Wyższa była także w 2020 r. liczba ludności w wieku poprodukcyjnym. Tylko pod względem jednego

wskaźnika ze sfery społecznej sytuacja w obszarze rewitalizacji była lepsza niż średnio w całym mieście, tj. pod względem dynamiki liczby osób korzystających z pomocy społecznej (2015-2020), a zatem obszar rewitalizacji charakteryzuje się relatywnie złą sytuacją demograficzną, wyższym bezrobociem i poziomem ubóstwa, gorszymi wynikami w nauce uczniów szkół podstawowych, niższą aktywnością społeczną i wyższą przestępczością. W sferze gospodarczej również sytuacja na obszarze rewitalizacji odbiega od średniej dla miasta, choć należy zauważyć poprawę w stosunku do 2015 r. Mimo rosnącego wskaźnika przedsiębiorczości, nadal był on niższy niż średnio w mieście. Osoby fizyczne prowadzące działalności gospodarczą na obszarze rewitalizacji osiągały dużo niższe dochody niż przeciętny przedsiębiorca w mieście. W sferze funkcjonalno-przestrzennej trzy wskaźniki poprawiły się w stosunku do 2015 r. (liczba obiektów infrastruktury społecznej i sportowej oraz liczba budynków wybudowanych przed 1989 r.), a dwa pogorszyły (liczba zdarzeń drogowych i liczba kursów komunikacji miejskiej w przeliczeniu na mieszkańca). Liczba kursów komunikacji miejskiej per capita była wyższa w obszarze rewitalizacji niż średnio w całym mieście, gorsza niż w całym mieście była sytuacja pod względem liczby zdarzeń drogowych oraz wieku budynków mieszkalnych. W sferze środowiskowej sytuacja w obszarze rewitalizacji poprawiła się. Dane dotyczące ilości azbestu przeznaczonego do utylizacji na 1 mieszkańca nie są porównywalne w stosunku do roku 2015 ze względu na inną metodę szacowania, jednak można stwierdzić, że wyroby azbestowe są systematycznie usuwane z budynków, a nowe nie są budowane z wykorzystaniem azbestu. Zwiększył się w stosunku do 2015 r. odsetek budynków podłączonych do kanalizacji i obecnie wynosi w obszarze rewitalizacji blisko 100. Pod tym względem, a także pod względem wyrobów azbestowych sytuacja w obszarze rewitalizacji jest lepsza niż średnio w całym mieście.

W 2021 r. przeprowadzono badania ankietowe z zawężeniem do obszaru rewitalizacji, w których mieszkańcy oceniali te same aspekty funkcjonowania miasta i jakości życia jak w 2015 r. Próba badawcza w 2021 roku wyniosła 390 osób. Mieszkańcy zostali zapytani o 15 aspektów: sposób bycia mieszkańców; kontakty międzysąsiedzkie, aktywność społeczną i obywatelską; bezpieczeństwo; ogólna estetyka i czystość; zewnętrzny i wewnętrzny stan techniczny budynków; bliskość miejsc, w których mogą odpocząć w otoczeniu natury; bliskość miejsc, w których mogą spędzić czas ze znajomymi poza domem; bliskość miejsc, w których rodzice mogą spędzić czas z małymi dziećmi; bliskość miejsc, w których można spędzić czas z kulturą; bliskość miejsc, w których można uprawiać sport i rekreację; ruch uliczny i jego wpływ na komfort życia na swojej ulicy; skomunikowanie z innymi częściami miasta; dostępność i liczba miejsc parkingowych; czystość powietrza; bliskość i liczebność punktów handlowych i usługowych.

Aż 9 spośród wskazanych aspektów zostało ocenionych lepiej niż przed procesem rewitalizacji w 2017 roku. Wśród aspektów, których ocena była niższa niż bazowa znalazły się: kontakty międzysąsiedzkie, aktywność społeczna i obywatelska; bezpieczeństwo; ogólna estetyka i czystość; ruch uliczny i jego wpływ na komfort życia; dostępność i ilość miejsc parkingowych; czystość powietrza.

W badaniu ankietowym przeprowadzonym w 2021 r. na potrzeby oceny aktualności i stopnia realizacji Gminnego programu rewitalizacji dla miasta Piły mieszkańcy wypowiedzieli się na temat problemów, które wymagają pilnego rozwiązania w obszarze rewitalizacji. Wyniki ankiety: 16% badanych jako największy problem wskazało starzenie się społeczeństwa, 13% słabą aktywność obywatelską mieszkańców, 10% niewłaściwe zachowanie mieszkańców osiedla, 8% głosów uzyskały: duża liczba wypadków i kolizji, niska przedsiębiorczość, zanieczyszczone powietrze, 7% brzydkie przestrzenie publiczne, wysokie bezrobocie, 6% głosów – zły stan techniczny budynków, 5% słabe wyposażenie w infrastrukturę społeczną, 4% osób wskazało: wysoką skalę ubóstwa oraz wyludnianie

się osiedla. Najmniej ankietowanych tj. 3% wskazało: wysoką przestępczość oraz słabe wyniki osiągane przed uczniów szkół podstawowych.

3.4.2 Tereny poprzemysłowe

W skład terenów poprzemysłowych objętych działaniami rewitalizacyjnymi wchodzi 9 podobszarów: Rejon ulicy Zakopiańskiej, Tereny PKP; Rejon ulicy Wawelskiej; Rejon ulicy Młodych (dawna Walki Młodych); Rejon ulic: Warsztatowej – Pomorskiej; Rejon ulic: Krzywej – Długosza; Rejon ulicy Giełdowej: teren po wysypisku śmieci; Rejon ulicy Młodych (dawna Walki Młodych): Zakłady Przemysłu Ziemniaczanego; Rejon Placu Staszica: teren po Zakładach Mięsnych. Są one zlokalizowane na południe, południowy wschód i południowy zachód od centrum Piły i obejmują powierzchnię
ok. 245,7 ha.

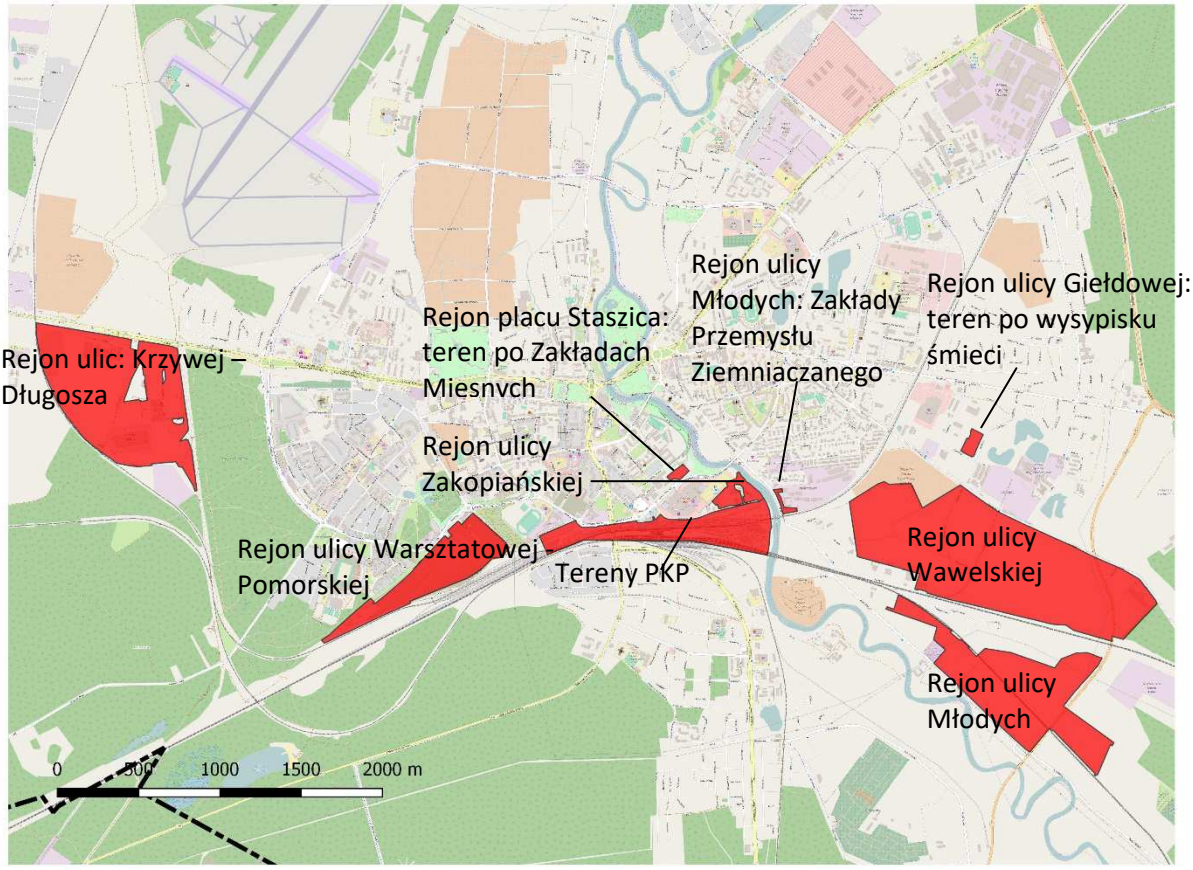

Mapa 7. Tereny poprzemysłowe, w tym pokolejowe stanowiące obszar rewitalizacji w Pile.
Źródło: opracowanie własne Lider Projekt Sp. z .o.o.

Podobszar: Rejon ulicy Zakopiańskiej

Podobszar stanowi zwartą jednostkę przestrzenną położoną w sąsiedztwie centrum miasta. Granicami obszaru są linie rozgraniczające ulic: Zygmunta Starego i 14 Lutego, terenów zamkniętych PKP oraz rzeki Gwdy. Obszar obejmuje tereny poprzemysłowe i nieruchomości pokolejowe. Rewitalizacja obszaru oprócz zdegradowanych obiektów i przestrzeni powinna dotyczyć w głównej mierze jego aktywizacji i nadaniu mu nowych funkcji. Jego rewitalizacja jest zatem bezpośrednio związana z działaniami rewitalizacyjnymi prowadzonymi na osiedlu, na którym diagnozuje się

szczególną koncentrację problemów społecznych. Realizacja planowanych funkcji usługowych wpłynie na wzrost liczby miejsc pracy w obszarze rewitalizacji zamieszkałym, przyczyniając się do spadku bezrobocia i innych dysfunkcji społecznych. Zagospodarowanie terenu wpłynie także na wzrost poczucia bezpieczeństwa mieszkańców osiedla Śródmieście. Obecnie bezpieczeństwo na tym terenie jest relatywnie źle oceniane przez mieszkańców.

Podobszar: Tereny PKP

Granicami obszaru są linie rozgraniczające ulic: Zygmunta Starego, Pomorskiej, 14 Lutego, terenów zamkniętych PKP oraz rzeki Gwdy. Teren ma charakter zamknięty, zlokalizowane są na nim nieruchomości pokolejowe i PKP przeznaczone do przekształceń. Na terenie funkcjonuje dworzec kolejowy, przy czym wymaga się zachowania jego podstawowej funkcji dworca pasażerskiego. Zespół dworca PKP i obiektów parowozowni ze względu na walory historyczno-techniczne zostały objęte ochroną konserwatorską i wpisane do rejestru zabytków województwa wielkopolskiego pod nr 796/Wlkp/A. Dworzec PKP został zmodernizowany przez PKP S.A. w latach 2014-2015. Większość budynków dworcowych nie jest obecnie eksploatowana zgodnie z przeznaczeniem, albo ich eksploatacja została zakończona. Przyczyną degradacji obszaru jest przede wszystkim spadek znaczenia Piły jako węzła kolejowego, zmiany sposobów i technik komunikacji, w wyniku czego nastąpiła dekapitalizacja infrastruktury i zespołów zabudowy kolejowej oraz całkowity zanik pierwotnej formy użytkowania w dużej części terenów PKP, które zajmują znaczną powierzchnię, stanowiąc jednocześnie wysokie koszty PKP z tytułu ich utrzymania. Istniejąca grupa torowa nie pozwala także w pełni wykorzystać bardzo dobrej lokalizacji pilskiego dworca względem śródmieścia miasta. Rewitalizacja Podobszaru „tereny PKP" ma na celu włączenie terenów pokolejowych w strukturę funkcjonalną i przestrzenną miasta oraz adaptację istniejących zasobów na potrzeby zrównoważonego rozwoju miasta. Umożliwi to remont, modernizację bądź likwidację części istniejących urządzeń i obiektów pokolejowych oraz ich adaptację do nowych funkcji. Rewitalizacja tego terenu ma szanse wyzwolić tkwiący w obszarze potencjał o charakterze urbanistyczno-architektonicznym, komunikacyjnym, kulturowym, ochronnym, gospodarczym, edukacyjnym, ekspozycyjnym. Ułatwi funkcjonowanie obszaru, nadając zdegradowanemu terenowi nowe wartości użytkowe. Podniesie atrakcyjność i dostępność przestrzenną terenów PKP. Nadanie obiektom znajdującym się na tym terenie funkcji kulturalnych oraz komercyjnych usługowo-handlowych istotnie wpłynie na zwiększenie możliwości przeciwdziałania negatywnym zjawiskom społecznym głównie na osiedlu Śródmieście i Zamość.

Podobszar: Rejon ulicy Wawelskiej

Podobszar położony w południowo - wschodniej części miasta. Granicą obszaru jest linia kolejowa do Chojnic i ogródki działkowe od północnego - zachodu, ulica Wawelska od północy oraz linia kolejowa do Bydgoszczy od południa. Przyczyną degradacji podobszaru jest środowiskowa dewastacja terenu i zanik pierwotnej formy użytkowania. Jest to teren poeksploatacyjny, obejmujący grunty antropogenicznie przekształcone – obejmuje wydzieloną od strony ulicy Wawelskiej część kompleksu pól filtracyjnych (irygacyjnych) oraz tereny poprzemysłowe Zakładów Przemysłu Ziemniaczanego. Od 1995 r. pola irygacyjne są nieużytkowane, ich funkcję przejęła ulokowana w sąsiedztwie mechaniczno-biologiczna oczyszczalnia ścieków. Ulica Wawelska to droga powiatowa, prowadząca do drogi krajowej nr 11, wschodniej zewnętrznej obwodnicy miasta Piły. Podobszar, z uwagi na wysoką dostępność komunikacyjną, stanowi jeden z atrakcyjniejszych terenów inwestycyjnych miasta Piły przeznaczonych pod działalność gospodarczą. Teren nie posiada pełnego

uzbrojenia w infrastrukturę techniczną. Rewitalizacja podobszaru pozwoli na kształtowanie miejskiej struktury przestrzennej w sposób zapewniający stałą ofertę terenów pod nowe inwestycje, w harmonii ze środowiskiem przyrodniczymi krajobrazem, zwiększając ład przestrzenny, spójność terytorialną oraz integrację przestrzeni miejskich. Rewitalizacja w tym obszarze miasta wpłynie na podniesienie atrakcyjności inwestycyjnej Piły, przy wykorzystaniu istniejących zasobów. Przełoży się to na zwiększenie podaży miejsc pracy istotnych szczególnie dla mieszkańców podobszaru rewitalizacji osiedle Zamość – zachód, a także Śródmieście, w których zdiagnozowano koncentrację negatywnych zjawisk społecznych. Na podobszarze Rejon ulicy Wawelskiej w oparciu o uchwałę Nr XXVIII/428/16 Rady Miasta Piły z dnia 20 grudnia 2016 roku w sprawie wyznaczenia obszaru zdegradowanego i obszaru rewitalizacji na terenie miasta Piły ustanowiono na rzecz Gminy Piła prawo pierwokupu nieruchomości na okres dwóch lat od przyjęcia ww. uchwały. Do 2022 roku zrewitalizowano w części podobszar, porządkując go przestrzennie i komunikacyjnie.

Podobszar: Rejon ulicy Młodych (przed zmianą Rejon ul. Walki Młodych)

Z uwagi na zmianę nazwy ul. Walki Młodych na ul. Młodych (Uchwała Nr XXXVI/519/17 Rady Miasta Piły z dnia 27 czerwca 2017 roku), zmianie ulega nazwa podobszaru rewitalizacji na: Rejon ulicy Młodych.

Podobszar położony w południowo - wschodniej części miasta, ograniczony ulicą Młodych (dawna Walki Młodych), terenem GPZ, terenem Dworca Celnego, torowiskiem trasy kolejowej do Bydgoszczy, drogą krajową nr 11 – w przebiegu wschodniej zewnętrznej obwodnicy miasta oraz linią kolejową do Poznania. Rejon ul. Młodych to teren przekształcony antropogenicznie o charakterze przemysłowym, który nie jest aktualnie eksploatowany w pierwotnym celu oczyszczania ścieków - teren leży na piaszczystym tarasie zalewowym rzeki Gwdy i obejmuje kompleks nieużytkowanych pól filtracyjnych (irygacyjnych). Jest niezamieszkany i niezainwestowany, nie posiada także uzbrojenia w infrastrukturę techniczną. Konieczna jest budowa infrastruktury technicznej niezbędnej dla pełnienia przez teren nowych funkcji. Teren zostanie przystosowany do lokalizowania na nim podmiotów gospodarczych prowadzących działalność z zakresu przemysłu, baz i składów. Rewitalizacja podobszaru pozwoli na kształtowanie miejskiej struktury przestrzennej w sposób zapewniający stałą ofertę terenów pod nowe inwestycje, w harmonii ze środowiskiem przyrodniczym i krajobrazem. Rewitalizacja w tym obszarze miasta wpłynie na podniesienie atrakcyjności inwestycyjnej Piły, przy wykorzystaniu istniejących zasobów. Teren znajduje się w przeważającej części w granicach obszaru zdegradowanego na osiedlu Zamość i bezpośrednio przylega do podobszaru rewitalizacji osiedle Zamość – zachód. Ponadto Rozporządzeniem Rady Ministrów z dnia 23 stycznia 2017 r. (Dz. U. z 2017 r. poz. 168) zmieniającym rozporządzenie w sprawie kostrzyńsko-słubickiej specjalnej strefy ekonomicznej część podobszaru włączono do utworzonej podstrefy. Uruchomienie nowych funkcji gospodarczych przyczyni się do wzrostu miejsc pracy, zwiększając tym samym możliwości przeciwdziałania negatywnym zjawiskom społecznym, których koncentracja, zwłaszcza w Rejonie ulicy Młodych, jest bardzo wysoka, co udowodniono na podstawie przeprowadzonych badań statystycznych i społecznych jakościowych. Na podobszarze Rejon ulicy Młodych w oparciu o uchwałę Nr XXVIII/428/16 Rady Miasta Piły z dnia 20 grudnia 2016 roku w sprawie wyznaczenia obszaru zdegradowanego i obszaru rewitalizacji na terenie miasta Piły ustanowiono na rzecz Gminy Piła prawo pierwokupu nieruchomości na okres dwóch lat od przyjęcia ww. uchwały. Do 2022 roku zrewitalizowano w części podobszar w zakresie przygotowania terenów pod lokalizację nowych podmiotów gospodarczych, porządkując go przestrzennie i komunikacyjnie.

Podobszar: Rejon ulic: Warsztatowej – Pomorskiej

Podobszar stanowi zwartą jednostkę przestrzenną położoną w zachodnio – południowej części miasta w granicach ulic Warsztatowa i Pomorska. Jest to teren po byłych Zakładach Naprawczych Taboru Kolejowego w Pile (ZNTK). Obszar jest w całości zainwestowany. Za czasów ZNTK funkcjonowały na nim szkoła przyzakładowa, przyzakładowa stołówka, zaplecze socjalne i pralnia. Na terenie zlokalizowane są urządzenia transportu kolejowego i samochodowego. Zlokalizowane na obszarze zespoły obiektów pełnią aktualnie funkcje produkcyjne, składów i magazynów, handlowe, usługowe, administracyjne i edukacyjne. Część z istniejących obiektów została poddana modernizacji przez obecnych użytkowników. Pozostałe obiekty wykazują wysoki stopień degradacji i zużycia technicznego. Wymagają remontów, termomodernizacji, rozbiórek. Podobszar, ze względu na korzystne położenie i dobre skomunikowanie, ma duży potencjał rozwojowy. Podjęcie działań rewitalizacyjnych pozwoli przeciwdziałać dalszej dekapitalizacji istniejących budynków, rozbudować i wykorzystać istniejącą infrastrukturę, zaadoptować ją do nowych funkcji, w tym na potrzeby edukacyjne na poziomie ponadpodstawowym, co przyczyni się do przeciwdziałania negatywnym zjawiskom społecznym. Rewitalizacja terenu zwiększy również podaż miejsc pracy oraz przyczyni się do poprawy warunków pracy w przedsiębiorstwach tam funkcjonujących. Teren bezpośrednio przylega do podobszaru rewitalizacji osiedle Śródmieście.

Podobszar: Rejon ulic: Krzywej – Długosza

Podobszar stanowi zwartą jednostkę przestrzenną położoną w zachodniej części miasta przy drodze wojewódzkiej nr 179 w kierunku Gorzowa Wlkp. Jest to obszar po byłych Kujawskich Zakładach Przemysłu Lniarskiego LINUM w Pakości (producencie płyt paździerzowych oraz wyrobów z lnu i konopi), a także Zakładach Przemysłu Lniarskiego „LENWIT" w Witaszycach (ZPL), bazie magazynowej WPHW, Przedsiębiorstwie Państwowym „POLMOZBYT", Spółdzielni Rzemieślniczej Wielobranżowej. Podobszar ma charakter zabudowy produkcyjnej i produkcyjno-usługowej. Rejon ulic Krzywej i Długosza jest w dużej części wyłączony ze struktury przestrzennej miasta. Na terenie niezabudowanym brak jest uzbrojenia. Zlokalizowane na tym terenie zespoły obiektów pełnią aktualnie funkcje magazynowe, produkcyjne, handlowe, garażowe i administracyjne. Budynki, w przeważającej części budowane w technologiach lat 50-ych i 70-ych, wykazują wysoki stopień zużycia technicznego. Wymagają remontów, termomodernizacji, rozbiórek, wymiany wewnętrznych instalacji elektrycznej, wodnej i kanalizacyjnej. Obszar, ze względu na korzystne położenie w granicach administracyjnych miasta i dobre skomunikowanie, ma potencjał rozwojowy. Tkwi on we wzroście intensywności zabudowy na cele produkcyjne, handlowe, usługowe i biurowe oraz aktywizacji gospodarczej i społecznej. Aktywizacja gospodarcza i społeczna jest warunkiem podstawowym przeciwdziałania negatywnym zjawiskom społecznym, szczególnie w podobszarze osiedle Śródmieście, którego granice położone są w niewielkiej odległości od wyznaczonego podobszaru poprzemysłowego Rejon ulic: Krzywej – Długosza. Na podobszarze Rejon ulic: Krzywej – Długosza w oparciu o uchwałę Nr XXVIII/428/16 Rady Miasta Piły z dnia 20 grudnia 2016 roku w sprawie wyznaczenia obszaru zdegradowanego i obszaru rewitalizacji na terenie miasta Piły ustanowiono na rzecz Gminy Piła prawo pierwokupu nieruchomości na okres dwóch lat od przyjęcia ww. uchwały.

Podobszar: Rejon ulicy Giełdowej: teren po wysypisku śmieci

Podobszar położony jest we wschodniej części miasta, w granicach ulic Giełdowej i Handlowej. Jest to teren przekształcony antropogenicznie o charakterze przemysłowym, który nie jest aktualnie eksploatowany w pierwotnym celu – miejskiego wysypiska śmieci. Po uruchomieniu w 1979 roku składowiska odpadów komunalnych w miejscowości Kłoda w gm. Szydłowo, zaprzestano użytkowania terenu jako wysypiska śmieci. Istnieje konieczność odnowy zdegradowanych elementów środowiska, a zwłaszcza przywrócenia gleby i gruntu do stanu wymaganego standardami jakości. Wyprowadzenie obszaru ze stanu kryzysowego i jego długotrwały, zrównoważony rozwój korzystnie wpłyną na tereny przyległe, pozwalając na adaptację terenu pod nowe funkcje. Podobszar przeznaczony dla zabudowy usługowej, z dopuszczeniem zabudowy produkcyjnej.

Podobszar: Rejon ulicy Młodych: Zakłady Przemysłu Ziemniaczanego (przed zmianą Rejon ulicy Młodych: Zakłady Przemysłu Ziemniaczanego).

Z uwagi na zmianę nazwy ul. Walki Młodych na ul. Młodych (Uchwała Nr XXXVI/519/17 Rady Miasta Piły z dnia 27 czerwca 2017 roku), zmianie ulega nazwa podobszaru rewitalizacji na: Rejon ulicy Młodych. Skutkiem powyższego zmienia się także nazwa podobszaru z Rejon ulicy Walki Młodych: Zakłady Przemysłu Ziemniaczanego na Rejon ulicy Młodych: Zakłady Przemysłu Ziemniaczanego

Podobszar położony jest we wschodniej części miasta, na odcinku od ul. Śmiłowskiej do torów PKP linii Piła-Chojnice. Jest to obszar poprzemysłowy, w całości zainwestowany, wykorzystywany wcześniej do prowadzenia działalności produkcyjnej przez Zakłady Przemysłu Ziemniaczanego ZETPEZET w Pile Sp. z o.o. Funkcjonowały na nim obiekty uzupełniające funkcje produkcyjne PPZ, w tym: magazyny, biura, stołówka z kuchnią, warsztaty, przychodnia zakładowa. Budynki wymagają remontów, termomodernizacji, wprowadzenia nowych funkcji. Podjęcie działań rewitalizacyjnych pozwoli przeciwdziałać dalszej dekapitalizacji istniejących budynków, zmienić sposób zagospodarowania z poprzemysłowego na funkcje hotelowe, gastronomiczne, usługowe, handlowe, biurowe, kulturalne, rekreacyjne, sportowe. Funkcje te generują dużą liczbę miejsc pracy w sferze usługowej. Wdrożenie komplementarnych projektów społecznych, których celem jest podniesienie i zmiana kwalifikacji zawodowych mieszkańców zamieszkałej części obszaru rewitalizacji, spowoduje przynajmniej częściową eliminację wysokiego poziomu bezrobocia charakteryzującego obszar rewitalizacji. Teren znajduje się w całości w granicach obszaru zdegradowanego w części zamieszkałej i bezpośrednio przylega do podobszaru rewitalizacji osiedle Zamość – zachód oraz Śródmieście.

Podobszar: Rejon Placu Staszica: teren po Zakładach Mięsnych

Podobszar po Zakładach Mięsnych w Pile (wcześniej pełniąc funkcję wybudowanej w 1889 r. rzeźni miejskiej). Kluczowe znaczenie w procesie rewitalizacji ma lokalizacja obszaru w sąsiedztwie Placu Staszica, z monumentalną zabudową z lat 20-tych minionego wieku. Ze względu na korzystne położenie w centrum miasta obszar ten ma znaczny potencjał rozwojowy. Wyprowadzenie obszaru ze stanu kryzysowego i jego rozwój korzystnie wpłyną na tereny przyległe i gospodarczo-społeczny rozwój centrum miasta, tworząc atrakcyjne tereny pełniące funkcje usługowe, a tym samym kreując nowe miejsca pracy. Teren znajdujący się w całości w granicach osiedla Śródmieście w ostatnich latach był poddany procesom rewitalizacji, z lokalizacją obiektów handlu i usług, z uporządkowaniem przestrzeni.

3.4.3 Tereny powojskowe

Tereny powojskowe stanowią pięć podobszarów rewitalizacji: Rejon ul. Podchorążych, Poligon - rejon ulic: Bydgoskiej – Wawelskiej, Lotnisko, Rejon Lotniska oraz Rejon Al. Powstańców Wlkp. i ulicy Kossaka. Są one położone wokół centrum Piły w północno zachodniej, wschodniej i południowo-wschodniej części miasta i obejmują powierzchnię ok. 546 ha.

Podobszar: Rejon ulicy Podchorążych

Podobszar po Wyższej Oficerskiej Szkole Samochodowej w Pile, położony jest w obszarze zurbanizowanym; ograniczony ulicami Podchorążych i Kossaka, linią kolejową z Piły do Chojnic oraz od południa kompleksem mieszkaniowym Pilskiego TBS Sp. z o.o. Teren jest uzbrojony z podłączeniami do sieci w ulicach Podchorążych i Bydgoskiej, wymaga jednak dalszych uzupełnień istniejącej infrastruktury. Rejon przeznaczony jest pod usługi szkolnictwa wyższego, usługi sportu, rekreacji i turystyki. Teren znajduje się w całości w granicach obszaru zdegradowanego zamieszkałego – osiedla Zamość. Jego pełne zagospodarowanie przyczyni się do wzrostu liczby miejsc pracy, co jest istotne szczególnie dla mieszkańców podobszaru osiedle Zamość – zachód. Ma to duże znaczenie dla przeciwdziałania negatywnym zjawiskom społecznym, których koncentrację zdiagnozowano na osiedlach Zamość i Śródmieście.

Podobszar: Poligon - rejon ulic: Bydgoskiej – Wawelskiej

Podobszar położony na obrzeżu wschodniej części miasta, u wylotu ulic Wawelskiej i Bydgoskiej, w rejonie węzła komunikacyjnego dróg krajowych S-10 i S-11. Podobszar stanowi teren byłego poligonu wojskowego – posiada urozmaiconą rzeźbę terenu, a także jest częściowo zalesiony. Teren podobszaru pozbawiony jest wyposażenia w infrastrukturę techniczną. Podobszar zgodnie ze zmianą przyjętą w Studium uwarunkowań i kierunków zagospodarowania przestrzennego miasta Piły z 29 września 2020 r. przeznaczony jest pod wielofunkcyjną zabudowę mieszkaniową wielorodzinną i usługową. W 2021 r. przeprowadzono jednoetapowy, studialny, urbanistyczno-architektoniczny konkurs na opracowanie projektu koncepcyjnego „Osiedla Zielone Wzgórza" w Pile. Na etapie opracowania jest miejscowy plan zagospodarowania przestrzennego uwzględniający nowe funkcje byłego poligonu wojskowego.

Podobszar: Lotnisko

Podobszar położony w zachodnio – północnej części miasta, teren byłego lotniska wojskowego, ograniczony od południa Al. Wojska Polskiego, od północy ścianą lasu, od wschodu: w części ul. Chopina, a w części granicą podobszaru „Rejon Lotniska". Teren opuszczony i niszczejący. Zgodnie z planami obronnymi kraju do zachowania jest funkcja lotniskowa. Występuje pilna potrzeba efektywnego zagospodarowania obiektów powojskowych na lotnisku, w celu zapobieżenia ich dalszej degradacji.

W podobszarze jest możliwość rozwoju funkcji lotniskowej np. jako lotnisko lokalne posiadające podstawową infrastrukturę dla rozwoju małego ruchu lotniczego GA (General Aviation – lotnictwo ogólnego przeznaczenia), poza tym wskazany jest rozwój w podobszarze funkcji turystyki, sportu i rekreacji. Utrzymanie i rozwój funkcji lotniska w Pile stanowi istotny czynnik rozwoju gospodarczego i istotny bodziec dla rozwoju miasta, w tym aktywizacji gospodarczej innych terenów wchodzących w skład obszaru rewitalizacji. Szczególne potrzeby rewitalizacji osiedla Śródmieście oraz Zamość – zachód dotyczą rozwoju rynku pracy dlatego uznano, że podobszar Lotnisko zostanie wyznaczony

jako część obszaru rewitalizacji, a działania rewitalizacyjne tam podejmowane przyczynią się do przeciwdziałania negatywnym zjawiskom społecznym obszaru rewitalizacji.

Podobszar: Rejon Lotniska

Podobszar przyległy do terenu byłego lotniska wojskowego, ograniczony ulicami Lotniczą i Chopina. Teren jest częściowo wyposażony w sieć infrastruktury technicznej. Podejmując działania w tym rejonie wymagane jest zachowanie relacji przestrzennych z terenem lotniska, jak również zniwelowania uciążliwości dla terenów sąsiednich. Podobszar przeznaczony jest pod funkcje gospodarcze, usługowe, w tym usługi szkolnictwa wyższego. Teren bezpośrednio przylega do granic podobszaru rewitalizacji zamieszkałego, osiedla Śródmieście. Zagospodarowanie terenu zgodnie z zaplanowanymi funkcjami przyczyni się do wzrostu liczby miejsc pracy, a tym samym do eliminacji negatywnych zjawisk społecznych, do których należy m.in. wysokie bezrobocie w obszarze rewitalizacji. Na podobszarze Rejon Lotniska w oparciu o uchwałę Nr XXVIII/428/16 Rady Miasta Piły z dnia 20 grudnia 2016 roku w sprawie wyznaczenia obszaru zdegradowanego i obszaru rewitalizacji na terenie miasta Piły ustanowiono na rzecz Gminy Piła prawo pierwokupu nieruchomości na okres dwóch lat od przyjęcia ww. uchwały.

Podobszar: Rejon Al. Powstańców Wlkp. i ulicy Kossaka

Podobszar został dodany do obszaru rewitalizacji w wyniku przeprowadzonych konsultacji społecznych. Na konieczność włączenia terenu powojskowego do obszaru rewitalizacji wskazywali przedstawiciele jednego z podmiotów tam funkcjonujących. Rejon Al. Powstańców Wlkp. i ulicy Kossaka został częściowo przekształcony po przejęciu w użytkowanie przez podmioty prywatne i publiczne. Część obiektów kubaturowych po jednostce wojskowej wymaga generalnej modernizacji, dwa największe budynki zostały zmodernizowane. Jeden z nich, który wykorzystywany jest na cele edukacyjne, wymaga dokończenia adaptacji. Część przestrzeni wymaga kontynuacji działań rewitalizacyjnych. Zlokalizowany na osiedlu Zamość w całości wchodzi w granice obszaru zdegradowanego. Od podobszaru rewitalizacji osiedle Zamość – zachód teren oddalony jest o niecałe 300 metrów. Realizowane tam są funkcje usług publicznych, m.in. oświaty i wymiaru sprawiedliwości oraz komercyjnych, w tym handlu. Z tego względu należy uznać, że działania tam podejmowane przyczynią się do przeciwdziałania negatywnym zjawiskom społecznym.

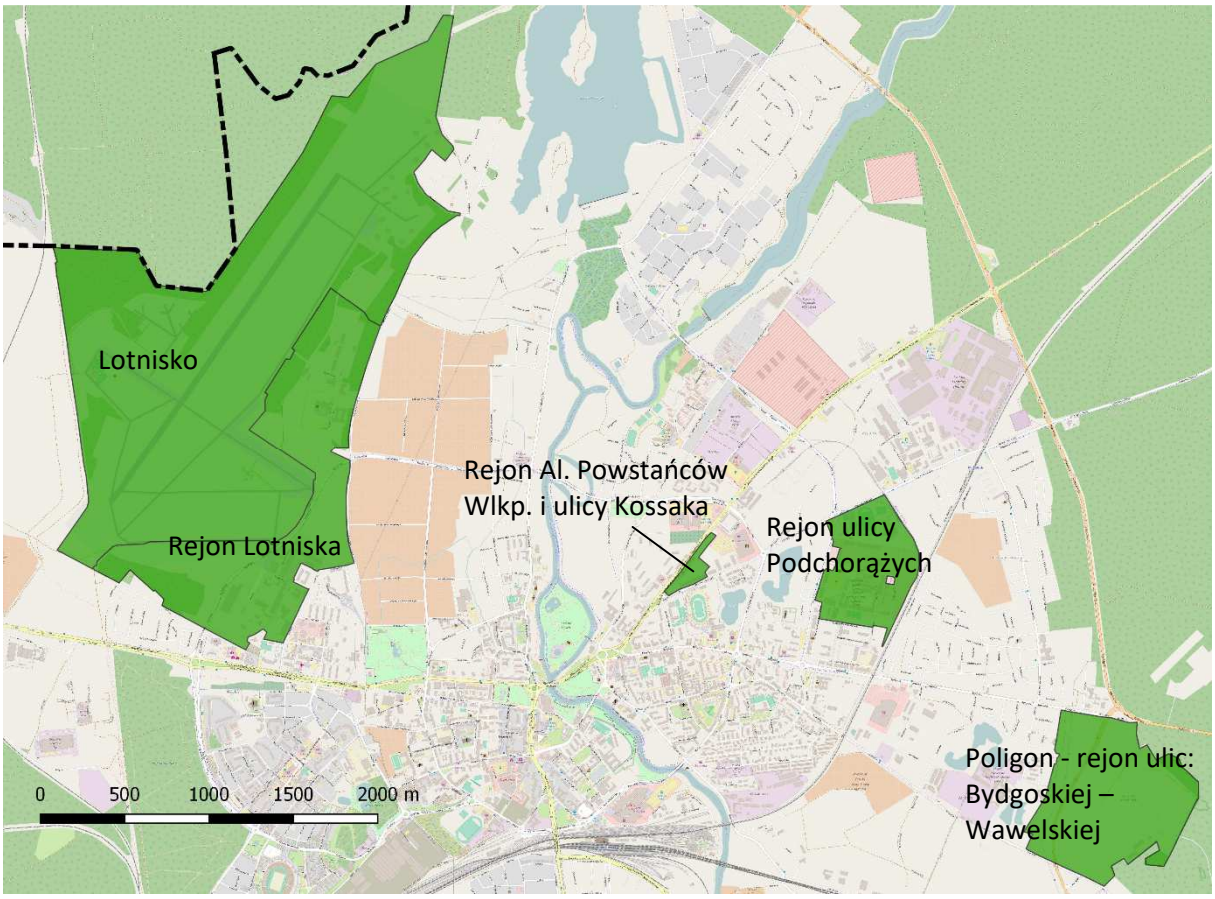

Mapa 8. Tereny powojskowe stanowiące obszar rewitalizacji w Pile.
Źródło: opracowanie własne Lider Projekt Sp. z .o.o.

3.5 Główne problemy i potencjały obszaru rewitalizacji

W oparciu o przeprowadzoną diagnozę a także przeprowadzone badania społeczne można sformułować główne problemy i potencjały obszaru rewitalizacji. Stanowią one punkt wyjścia dla określenia kierunków interwencji. Zadanie to zostało wykonane w podziale na tereny zamieszkałe (Śródmieście i Zamość – zachód) oraz tereny poprzemysłowe i powojskowe.

Problemy Śródmieścia

- Szybka depopulacja osiedla.
- Postępujący proces starzenia się mieszkańców.
- Na tle miasta wysoka skala ubóstwa.
- Relatywnie wysokie bezrobocie w porównywaniu do innych części miasta.
- Słabe wyniki osiągane przez uczniów szkół.
- Słabo rozwinięte społeczeństwo obywatelskie, niska aktywność społeczna mieszkańców.
- Wysoki poziom przestępczości i brak poczucia bezpieczeństwa wśród mieszkańców.
- Niski poziom przedsiębiorczości.
- Zły stan techniczny budynków mieszkalnych.
- Słabe wyposażenie w infrastrukturę sportową.
- Nisko oceniana estetyka przestrzeni publicznych.
- Wysoka liczba zdarzeń drogowych.
- Zły stan powietrza atmosferycznego.

Potencjały Śródmieścia

- Dobra dostępność obiektów infrastruktury społecznej (urzędy, szkoły), usług kultury i miejsc integracji społecznej.
- Dobra dostępność do punktów handlowych i usługowych.
- Dobra dostępność do miejsc wypoczynku dla rodzin z dziećmi (place zabaw, parki, skwery, tereny nadrzeczne.)
- Wystarczające połączenia komunikacją publiczną z resztą miasta.
- Lokalizacja dworca kolejowego i autobusowego.
- Ciągłość działań rewitalizacyjnych na tym obszarze.

Problemy Zamościa

Depopulacja osiedla.

Postępujący proces starzenia się mieszkańców.

Na tle miasta wysoka skala ubóstwa.

Relatywnie wysokie bezrobocie w porównywaniu do innych części miasta.

Słabe wyniki osiągane przez uczniów szkół.

Niskie zaangażowanie społeczne i obywatelskie lokalnej społeczności.

Nisko oceniany sposób zachowania mieszkańców.

Niski poziom przedsiębiorczości.

Słaba kondycja przedsiębiorstw działających na osiedlu.

Niewystarczająca dostępność miejsc parkingowych.

Zły stan budynków mieszkalnych.

Nisko oceniana estetyka przestrzeni publicznych.

W niektórych częściach osiedla wysoki poziom przestępczości.

Potencjały Zamościa

Dobra dostępność do punktów handlowych i usługowych.

Dobra dostępność do miejsc wypoczynku dla rodzin z dziećmi (place zabaw, parki, skwery, tereny nadrzeczne).

W opinii mieszkańców wystarczająca bliskość miejsc, w których można spędzić czas z kulturą, a także bliskość terenów i obiektów, w których można uprawiać sport i rekreację.

Niewielka liczba zdarzeń drogowych.

Relatywnie wysoko oceniany stan powietrza atmosferycznego.

Ciągłość działań rewitalizacyjnych na tym obszarze.

Problemy terenów poprzemysłowych i powojskowych

Zły stan techniczny zabudowy.

Zdegradowane przestrzenie publiczne.

W niektórych przypadkach nieuregulowana sytuacja własnościowa.

Miejscami słabe wyposażenie w infrastrukturę techniczną lub jej zły stan.

Dewastacja środowiska

Potencjały terenów poprzemysłowych i powojskowych

Duża liczba budynków i duże przestrzenie możliwe do zagospodarowania pod nowe funkcje społeczne i gospodarcze.

Atrakcyjne położenie względem terenów mieszkalnych i komunikacji.

Istniejące już nowe zagospodarowanie, które może przyciągać nowe funkcje.

Ciągłość działań rewitalizacyjnych na terenach poprzemysłowych i powojskowych.

4 Wizja stanu obszaru po przeprowadzeniu rewitalizacji

Wizja to zobrazowanie stanu docelowego, opis przyszłego wizerunku społeczno-gospodarczego i przestrzennego obszaru rewitalizowanego stanowiący uzasadnienie doboru i tło oceny zasadności przyjętych celów strategicznych, które chce się osiągnąć realizując program rewitalizacji. Potrzeba określenia wizji rewitalizacji wynika z art. 15 ust. 1 pkt 3 ustawy o rewitalizacji.

Zrewitalizowane obszary są bogate swoją różnorodnością, dzięki czemu stanowią odpowiednie miejsce do życia, pracy i wypoczynku.

Śródmieście i Zamość zapewniają wysoką jakość zamieszkania, pozwalają aktywnie spędzać wolny czas w dobrze zorganizowanej przestrzeni publicznej i w atrakcyjnych terenach zieleni.

Tereny poprzemysłowe i powojskowe dobrze zintegrowane z resztą miasta poprzez swoje nowe zagospodarowanie stymulują kompleksowy rozwój osiedli Śródmieście i Zamość.

Tak sformułowana wizja rozwoju obszaru rewitalizacji kładzie nacisk na trzy elementy:

- **Potrzeby lokalnej społeczności** („odpowiednie miejsce do życia, pracy i wypoczynku", „wysoką jakość zamieszkania", „aktywnie spędzić wolny czas") – rewitalizacja jest procesem wyprowadzania obszaru zdegradowanego z sytuacji kryzysowej przede wszystkim w aspekcie społecznym. Główne oczekiwania mieszkańców związane z rewitalizacją dotyczą właśnie wzrostu komfortu życia na obszarach zdegradowanych, przez który rozumie się podniesienie warunków zamieszkania, ułatwienie dostępu do pracy i stworzenie miejsc dla wypoczynku.
- **Dobrze zagospodarowaną przestrzeń** („w dobrze zorganizowanej przestrzeni publicznej i w atrakcyjnych terenach zieleni") – miejscem wpływającymi na jakość życia mieszkańców obszaru rewitalizacji są zmodernizowane przestrzenie publiczne: budynki, place, ulice, zmodernizowane obiekty edukacyjne i kulturalne, a także zrewaloryzowane tereny zieleni: parki, skwery, tereny nadrzeczne. Są to miejsca, dzięki którym lepiej się mieszka, pracuje i wypoczywa.
- **Integrację wybranych fragmentów miasta** („dobrze zintegrowaną z resztą miasta", „kompleksowy rozwój") – obszar rewitalizacji jest bogaty swoją różnorodnością, obejmuje zdegradowane tereny mieszkaniowe, tereny poprzemysłowe i powojskowe, które zlokalizowane są w bliskim sąsiedztwie, wzajemnie się przenikając. Wszystkie one mają potencjał do stworzenia oferty mieszkaniowej, kulturalne, edukacyjnej, gospodarczej i rekreacyjnej. Zadaniem programu rewitalizacji jest wykorzystanie tego potencjału, w celu zapewnienia kompleksowego rozwoju obszaru rewitalizacji.

5 Cele rewitalizacji oraz kierunki działań

Cele rewitalizacji określają kierunek, w jakim należy zmierzać aby osiągnąć zamierzoną wizję rewitalizacji. Mają one układ hierarchiczny od celu głównego, przez cele strategiczne aż po cele szczegółowe. W dalszej kolejności z celów szczegółowych wyprowadzane są kierunki działań. Konieczność określenia celów wynika z art. 15 ust. pkt 4 ustawy o rewitalizacji.

Cel główny
Ożywienie społeczne, gospodarcze i przestrzenne Piły poprzez zintegrowane działania prowadzone na obszarze rewitalizacji zmierzające do zrównoważonego rozwoju miasta.

Cel strategiczny 1
SPOŁECZEŃSTWO
obszaru rewitalizacji.

Cel strategiczny 2
GOSPODARKA
obszaru rewitalizacji.

Cel strategiczny 3
PRZESTRZEŃ
obszaru rewitalizacji.

Cel szczegółowy 1.1
Ograniczenie problemów społecznych.

Cel szczegółowy 1.2
Poprawa warunków dla edukacji i rozwój kultury.

Cel szczegółowy 2.1
Aktywizacja gospodarcza.

Cel szczegółowy 2.2
Usprawnienie komunikacji.

Cel szczegółowy 3.1
Poprawa warunków mieszkaniowych.

Cel szczegółowy 3.2
Porządkowanie przestrzeni publicznych.

Cel szczegółowy 3.3
Zagospodarowanie przestrzeni dla sportu i rekreacji, edukacji i kultury

Cel strategiczny 1 SPOŁECZEŃSTWO obszaru rewitalizacji.	
Cel szczegółowy 1.1 Ograniczenie problemów społecznych.	
Powiązanie z problemami: ▪ Szybka depopulacja osiedli. ▪ Postępujący proces starzenia się mieszkańców. ▪ Wysoka na tle miasta skala ubóstwa. ▪ Relatywnie wysokie bezrobocie w porównywaniu do innych części miasta. ▪ Słabe wyniki osiągane przez uczniów szkół. ▪ Słabo rozwinięte społeczeństwo	Kierunki działań: ▪ Promocja obszaru rewitalizacji jako miejsca atrakcyjnego do zamieszkania, spędzania wolnego czasu, robienia zakupów, korzystania z gastronomii, korzystania z usług kultury i turystyki. ▪ Zachęcenie młodych ludzi do zamieszkania na obszarze rewitalizacji poprzez realizację działań w sferze społecznej, gospodarczej i przestrzennej. ▪ Realizacja programów edukacyjnych, sportowych i kulturalnych ukierunkowanych kierowanych do osób wykluczonych społecznie. ▪ Organizowanie i udzielanie poradnictwa prawnego,

obywatelskie, niska aktywność społeczna mieszkańców. ▪ Wysoki poziom przestępczości i brak poczucia bezpieczeństwa wśród mieszkańców. ▪ Nisko oceniany sposób zachowania mieszkańców. ▪ Niski poziom przedsiębiorczości.	psychologicznego i wsparcia emocjonalnego dla osób wykluczonych lub zagrożonych wykluczeniem społecznym. ▪ Organizacja szkoleń i innych form doskonalenia zawodowego dla osób bezrobotnych, w tym szczególnie długotrwale bezrobotnych. ▪ Realizacja zajęć dla młodzieży szkolnej, nastawionych na wyrównywanie szans edukacyjnych. ▪ Rozwój społeczeństwa obywatelskiego na obszarze rewitalizacji. ▪ Podniesienie poziomu bezpieczeństwa wśród mieszkańców obszaru rewitalizacji, przedsiębiorców oraz osób przyjezdnych. ▪ Rozwój systemowych form współpracy środowisk działających na rzecz rozwiązywania problemów społecznych, w tym szczególnie budowanie trwałych partnerstw lokalnych. ▪ Realizacja działań aktywizujących gospodarczo osoby bezrobotne i wykluczone społecznie.
Cel strategiczny 1 SPOŁECZEŃSTWO obszaru rewitalizacji.	
Cel szczegółowy 1.2 Poprawa warunków dla edukacji i rozwój kultury.	
Powiązanie z problemami: ▪ Szybka depopulacja osiedla. ▪ Relatywnie wysokie bezrobocie w porównywaniu do innych części miasta. ▪ Słabe wyniki osiągane przez uczniów szkół. ▪ Słabo rozwinięte społeczeństwo obywatelskie, niska aktywność społeczna mieszkańców. ▪ Niski poziom przedsiębiorczości. ▪ Słabe wyposażenie w infrastrukturę sportową. ▪ Nisko oceniana estetyka przestrzeni publicznych. ▪ Zły stan techniczny zabudowy. ▪ Zdegradowane przestrzenie publiczne.	Kierunki działań: ▪ Promocja obszaru rewitalizacji jako miejsca atrakcyjnego do zamieszkania, spędzania wolnego czasu, robienia zakupów, korzystania z gastronomii, korzystania z usług kultury i turystyki. ▪ Organizacja szkoleń i innych form doskonalenia zawodowego dla osób bezrobotnych, w tym szczególnie długotrwale bezrobotnych. ▪ Realizacja zajęć dla młodzieży szkolnej, nastawionych na wyrównywanie szans edukacyjnych. ▪ Rozwój społeczeństwa obywatelskiego na obszarze rewitalizacji. ▪ Realizacja działań aktywizujących gospodarczo osoby bezrobotne i wykluczone społecznie. ▪ Modernizacja istniejącej infrastruktury sportowej i budowa nowych obiektów i terenów rekreacyjno-sportowych. ▪ Uporządkowanie i zagospodarowanie przestrzeni publicznych na strefy aktywizacji gospodarczej, kulturalnej, integracji społecznej, wypoczynku i rekreacji. ▪ Remonty i modernizacje budynków użyteczności publicznej, w tym budynków usług edukacyjnych.

Cel strategiczny 2 GOSPODARKA obszaru rewitalizacji.	
Cel szczegółowy 2.1 Aktywizacja gospodarcza.	
Powiązanie z problemami: ▪ Relatywnie wysokie bezrobocie w porównywaniu do innych części miasta. ▪ Niski poziom przedsiębiorczości. ▪ Słaba kondycja przedsiębiorstw działających na osiedlu. ▪ Niewystarczająca dostępność miejsc parkingowych.	Kierunki działań: ▪ Organizacja szkoleń i innych form doskonalenia zawodowego dla osób bezrobotnych, w tym szczególnie długotrwale bezrobotnych. ▪ Realizacja działań aktywizujących gospodarczo osoby bezrobotne i wykluczone społecznie. ▪ Promocja obszaru rewitalizacji jako terenu pod inwestycje, szczególnie w obszarze usług, handlu i turystyki. ▪ Poprawa dostępności do miejsc parkingowych na obszarze rewitalizacji.

Cel strategiczny 2 GOSPODARKA obszaru rewitalizacji.	
Cel szczegółowy 2.2 Usprawnienie komunikacji	
Powiązanie z problemami: ▪ Nisko oceniana estetyka przestrzeni publicznych. ▪ Wysoka liczba zdarzeń drogowych. ▪ Zły stan powietrza atmosferycznego. ▪ Niewystarczająca dostępność miejsc parkingowych. ▪ Zły stan budynków mieszkalnych. ▪ Miejscami słabe wyposażenie w infrastrukturę techniczną lub jej zły stan. ▪ Dewastacja środowiska przyrodniczego.	Kierunki działań: ▪ Uporządkowanie i zagospodarowanie przestrzeni publicznych na strefy aktywizacji gospodarczej, kulturalnej, integracji społecznej, wypoczynku i rekreacji. ▪ Modernizacja układu komunikacyjnego zmierzająca do podniesienia poziomu bezpieczeństwa drogowego. ▪ Wspieranie gospodarki niskoemisyjnej i realizacja działań edukacyjnych zmierzających do poprawy stanu powietrza atmosferycznego. ▪ Poprawa dostępności do miejsc parkingowych na obszarze rewitalizacji. ▪ Poprawa stanu technicznego, estetyki i funkcjonalności budynków mieszkalnych wraz z ich otoczeniem. ▪ Budowa, remont i modernizacja infrastruktury technicznej podnoszące warunki do zamieszkania i do gospodarowania. ▪ Budowa i remonty małej infrastruktury przestrzeni publicznych na terenach zieleni i w strefach rekreacji przyrodniczej.

Cel strategiczny 3 PRZESTRZEŃ obszaru rewitalizacji	
Cel szczegółowy 3.1 Poprawa warunków mieszkaniowych	
Powiązanie z problemami: ▪ Szybka depopulacja osiedla. ▪ Zły stan techniczny budynków	Kierunki działań: ▪ Promocja obszaru rewitalizacji jako miejsca atrakcyjnego do zamieszkania, spędzania wolnego

mieszkalnych. ▪ Słabe wyposażenie w infrastrukturę sportową. ▪ Nisko oceniana estetyka przestrzeni publicznych. ▪ Zły stan powietrza atmosferycznego. ▪ Nisko oceniany sposób zachowania mieszkańców. ▪ Niski poziom przedsiębiorczości. ▪ W niektórych przypadkach nieuregulowana sytuacja własnościowa. ▪ Miejscami słabe wyposażenie w infrastrukturę techniczną lub jej zły stan. ▪ Dewastacja środowiska przyrodniczego.	czasu, robienia zakupów, korzystania z gastronomii, korzystania z usług kultury i turystyki. ▪ Poprawa stanu technicznego, estetyki i funkcjonalności budynków mieszkalnych wraz z ich otoczeniem. ▪ Uporządkowanie i zagospodarowanie przestrzeni publicznych na strefy aktywizacji gospodarczej, kulturalnej, integracji społecznej, wypoczynku i rekreacji. ▪ Wspieranie gospodarki niskoemisyjnej i realizacja działań edukacyjnych zmierzających do poprawy stanu powietrza atmosferycznego. ▪ Rozwój systemowych form współpracy środowisk działających na rzecz rozwiązywania problemów społecznych, w tym szczególnie budowanie trwałych partnerstw lokalnych. ▪ Realizacja działań aktywizujących gospodarczo osoby bezrobotne i wykluczone społecznie. ▪ Porządkowanie sytuacji własnościowej ułatwiające prowadzenie działań rewitalizacyjnych. ▪ Budowa, remont i modernizacja infrastruktury technicznej podnoszące warunki do zamieszkania i do gospodarowania. ▪ Budowa i remonty małej infrastruktury przestrzeni publicznych na terenach zieleni i w strefach rekreacji przyrodniczej.

Cel strategiczny 3 PRZESTRZEŃ obszaru rewitalizacji	
Cel szczegółowy 3.2 Porządkowanie przestrzeni publicznych	
Powiązanie z problemami: ▪ Zły stan techniczny budynków mieszkalnych. ▪ Słabe wyposażenie w infrastrukturę sportową. ▪ Nisko oceniana estetyka przestrzeni publicznych. ▪ Wysoka liczba zdarzeń drogowych. ▪ Nisko oceniany sposób zachowania mieszkańców. ▪ Niewystarczająca dostępność miejsc parkingowych. ▪ Zły stan budynków mieszkalnych. ▪ Zdegradowane przestrzenie publiczne. ▪ W niektórych przypadkach	Kierunki działań: ▪ Poprawa stanu technicznego, estetyki i funkcjonalności budynków mieszkalnych wraz z ich otoczeniem. ▪ Modernizacja istniejącej infrastruktury sportowej i budowa nowych obiektów i terenów rekreacyjno-sportowych. ▪ Uporządkowanie i zagospodarowanie przestrzeni publicznych na strefy aktywizacji gospodarczej, kulturalnej, integracji społecznej, wypoczynku i rekreacji. ▪ Modernizacja układu komunikacyjnego zmierzająca do podniesienia poziomu bezpieczeństwa drogowego. ▪ Rozwój systemowych form współpracy środowisk działających na rzecz rozwiązywania problemów

nieuregulowana sytuacja własnościowa. ▪ Miejscami słabe wyposażenie w infrastrukturę techniczną lub jej zły stan. ▪ Dewastacja środowiska przyrodniczego.	społecznych, w tym szczególnie budowanie trwałych partnerstw lokalnych. ▪ Poprawa dostępności do miejsc parkingowych na obszarze rewitalizacji. ▪ Poprawa stanu technicznego, estetyki i funkcjonalności budynków mieszkalnych wraz z ich otoczeniem. ▪ Porządkowanie sytuacji własnościowej ułatwiające prowadzenie działań rewitalizacyjnych. ▪ Budowa, remont i modernizacja infrastruktury technicznej podnoszące warunki do zamieszkania i do gospodarowania. ▪ Budowa i remonty małej infrastruktury przestrzeni publicznych na terenach zieleni i w strefach rekreacji przyrodniczej.

Cel strategiczny 3 PRZESTRZEŃ obszaru rewitalizacji	
Cel szczegółowy 3.3 Zagospodarowanie przestrzeni dla sportu i rekreacji, edukacji i kultury	
Powiązanie z problemami:	Kierunki działań:
▪ Szybka depopulacja osiedla. ▪ Słabe wyposażenie w infrastrukturę sportową. ▪ Nisko oceniana estetyka przestrzeni publicznych. ▪ Nisko oceniany sposób zachowania mieszkańców. ▪ Zdegradowane przestrzenie publiczne. ▪ W niektórych przypadkach nieuregulowana sytuacja własnościowa. ▪ Miejscami słabe wyposażenie w infrastrukturę techniczną lub jej zły stan.	▪ Promocja obszaru rewitalizacji jako miejsca atrakcyjnego do zamieszkania, spędzania wolnego czasu, robienia zakupów, korzystania z gastronomii, korzystania z usług kultury i turystyki. ▪ Modernizacja istniejącej infrastruktury sportowej i budowa nowych obiektów i terenów rekreacyjno-sportowych. ▪ Uporządkowanie i zagospodarowanie przestrzeni publicznych na strefy aktywizacji gospodarczej, kulturalnej, integracji społecznej, wypoczynku i rekreacji. ▪ Rozwój systemowych form współpracy środowisk działających na rzecz rozwiązywania problemów społecznych, w tym szczególnie budowanie trwałych partnerstw lokalnych. ▪ Porządkowanie sytuacji własnościowej ułatwiające prowadzenie działań rewitalizacyjnych. ▪ Budowa, remont i modernizacja infrastruktury technicznej podnoszące warunki do zamieszkania i do gospodarowania.

Na podstawie przeprowadzonych w 2022 r. na potrzeby aktualizacji Gminnego programu rewitalizacji dla miasta Piły badań ankietowych, możliwe jest określenie hierarchii oczekiwanych przez mieszkańców obszaru rewitalizacji kierunków działań.

Hierarchię tę należy traktować jako wskazówkę do priorytetyzowania podejmowanych w ramach GPR działań. Hierarchię przedstawiono według średniej oceny ważności kierunków od najważniejszych do tych, które uzyskały najniższą ocenę.

1) Wspieranie gospodarki zero- i niskoemisyjnej (termomodernizacje budynków, instalacje OZE, itp.) oraz realizacja działań edukacyjnych zmierzających do poprawy stanu powietrza atmosferycznego.
2) Wprowadzanie w zabudowę mieszkaniową obszaru rewitalizacji terenów zieleni.
3) Rozwój budownictwa mieszkaniowego społecznego.
4) Realizacja działań wspierających i aktywizujących osoby starsze zamieszkujące obszar rewitalizacji.
5) Rozwój infrastruktury i usług dla młodych, w tym młodych rodzin z dziećmi.
6) Realizacja działań na rzecz osób zagrożonych wykluczeniem społecznym, w szczególności osób bezrobotnych, osób z niepełnosprawnościami, długotrwale chorych, nieradzących sobie w sprawach życiowych, dotkniętych alkoholizmem i narkomanią.
7) Modernizacja układu komunikacyjnego zmierzająca do uprzywilejowania ruchu pieszego i rowerowego oraz oprawy bezpieczeństwa drogowego.
8) Realizacja programów edukacyjnych, sportowych i kulturalnych dla mieszkańców obszaru rewitalizacji.
9) Podniesienie poziomu bezpieczeństwa wśród mieszkańców obszaru rewitalizacji, przedsiębiorców oraz osób przyjezdnych.
10) Budowa, remont i modernizacja infrastruktury technicznej podnoszące warunki do zamieszkania i prowadzenia działalności gospodarczej.
11) Promocja obszaru rewitalizacji jako miejsca atrakcyjnego do zamieszkania, spędzania wolnego czasu, robienia zakupów, korzystania z gastronomii, korzystania z usług kultury i turystyki.
12) Poprawa stanu technicznego, estetyki i funkcjonalności budynków mieszkalnych wraz z ich otoczeniem.
13) Uporządkowanie, podniesienie estetyki i zagospodarowanie przestrzeni publicznych na strefy aktywizacji gospodarczej, kulturalnej, integracji społecznej, wypoczynku i rekreacji.
14) Realizacja zajęć dla młodzieży szkolnej, nastawionych na wyrównywanie szans edukacyjnych.
15) Realizacja działań na rzecz budowania więzi międzysąsiedzkich i społeczeństwa obywatelskiego.
16) Wsparcie osób prowadzących i planujących rozpoczęcie działalności gospodarczej.
17) Poprawa dostępności do miejsc parkingowych na obszarze rewitalizacji.
18) Modernizacja istniejącej infrastruktury sportowej i budowa nowych obiektów i terenów rekreacyjno-sportowych.
19) Remonty i modernizacje budynków użyteczności publicznej, w tym budynków usług edukacyjnych.

6 Przedsięwzięcia rewitalizacyjne

6.1 Lista przedsięwzięć rewitalizacyjnych

Realizacja przedsięwzięć rewitalizacyjnych powinna doprowadzić do osiągnięcia zamierzonych celów. Horyzont czasowy realizacji projektów wskazany został do 2030 roku. Przedsięwzięcia zostały przypisane poszczególnym celom szczegółowym, a następnie podzielone na podstawowe i uzupełniające. Projekty podstawowe tworzą działania, bez których realizacja celów programu rewitalizacji nie będzie możliwa, a obszary rewitalizacji nie będą w stanie wyjść z kryzysowej sytuacji. Projekty uzupełniające obejmują działania dodatkowe, które mają wzmocnić interwencję. Ich realizacja jest również potrzebna, choć nie jest konieczna, dla osiągnięcia celów. Każdy z projektów został powiązany z celem, który w pierwszej kolejności będzie realizować. Dodatkowo do wszystkich projektów dopisano cele komplementarne, które pośrednio również będą realizowane przez dane przedsięwzięcie rewitalizacyjne.

Wymóg umieszczenia przedsięwzięć, a także ich zakres wynika z art. 15 ust. 1 pkt 5 ustawy o rewitalizacji.

Poza wymienionymi w Gminnym programie rewitalizacji dla miasta Piły projektami rewitalizacyjnymi, pożądane i zgodne z celami Programu są wszystkie przedsięwzięcia realizowane i planowane do realizacji nie ujęte w niniejszym dokumencie, logicznie powiązane z treścią i celami programu rewitalizacji, przyczyniające się do rewitalizacji fizycznej, gospodarczej i społecznej zdegradowanych obszarów powojskowych i poprzemysłowych, mające na celu poprawę jakości życia mieszkańców, a także ożywienie gospodarcze i społeczne tych obszarów. Stanowią one istotne uzupełnienie przedsięwzięć ujętych w Programie i warunek pełnego powodzenia procesu rewitalizacji. Dotyczy to rewitalizacji podobszaru Śródmieście, dla którego konieczna jest realizacja przedsięwzięć nie wskazanych z nazwy w GPR a rozwijających funkcje centrotwórcze o znaczeniu ponadlokalnym i regionalnym. Podobszar Zamość, mający duży potencjał rozwojowy społeczny i przestrzenny, wymaga również wielu działań nie zidentyfikowanych na etapie opracowania niniejszego Programu, które wyprowadzą go ze stanu kryzysowego. Podobnie na niezamieszkanych podobszarach powojskowych i poprzemysłowych (w tym pokolejowych), których skuteczna rewitalizacja wymaga długiej perspektywy czasowej i licznych działań w wielu sferach, bardzo dużych nakładów finansowych i współpracy wielu podmiotów.

Jak wskazano powyżej, na etapie opracowania Gminnego programu rewitalizacji dla miasta Piły nie można było zebrać i nazwać wszystkich przedsięwzięć koniecznych dla osiągnięcia celów rewitalizacji, z uwagi na złożoność sytuacji i dużą powierzchnię obszaru rewitalizacji. W związku z tym wszystkie projekty rewitalizacyjne realizujące cele rewitalizacji, oczekiwane i pożądane przez lokalną społeczność, mieszczą się i wpisują się w projekty uzupełniające o numerach: 1.1.12, 1.2.14, 2.1.16, 2.2.7, 3.1.15, 3.2.8, 3.3.6, które zostały przyporządkowane do każdego z celów szczegółowych.

Art. 22 ustawy o rewitalizacji nakłada na organ wykonawczy obowiązek dokonywania oceny aktualności programu rewitalizacji. W wyniku oceny przeprowadzonej w 2021 roku wskazano konieczność aktualizacji programu. Mając na uwadze wytyczne wynikające z oceny Rada Miasta Piły Uchwałą nr LIII/570/22 z dnia 25 stycznia 2022 roku przystąpiła do sporządzenia aktualizacji Gminnego programu rewitalizacji dla miasta Piły.

W ramach aktualizacji Programu, w wyniku otwartego naboru projektów rewitalizacyjnych, listę przedsięwzięć rewitalizacyjnych rozszerzono o następujące projekty uzupełniające:

- Cel szczegółowy 1.1. Ograniczenie problemów społecznych.
  - 1.1.26 Piła miastem wrażliwym społecznie – działania na rzecz osób starszych i z niepełnosprawnościami.
  - 1.1.27 Animacja – integracja!
  - 1.1.28 Jesteśmy aktywni.
  - 1.1.29 Z myślą o dzieciach.
  - 1.1.30 Aktywni pilanie nie marnują zasobów.
- Cel szczegółowy 1.2. Poprawa warunków dla edukacji i rozwój kultury.
  - 1.2.25 Piła miastem wrażliwym społecznie – działania w zakresie sztuk medialnych.
  - 1.2.26 Piła miastem wrażliwym społecznie – Pilski Instytut Integracji i Edukacji
  - 1.2.27 Piła miastem dostępnym - organizacja wydarzeń.
  - 1.2.28 Ograniczenie emisji substancji szkodliwych do atmosfery poprzez kompleksową likwidację nieefektywnych źródeł ciepła i energii w budynkach publicznych szkół i placówek prowadzonych przez Powiat Pilski.
  - 1.2.29 Rozbudowa oddziałów przedszkolnych i budowa placu zabaw w Szkole Podstawowej nr 5 im. Dzieci Polskich w Pile.
- Cel szczegółowy 2.1 Aktywizacja gospodarcza.
  - 2.1.17 Piła miastem innowacyjnym – działania ukierunkowane na rozwój przedsiębiorczości i wsparcie w dostępie do rynku pracy dla młodzieży.
  - 2.1.18 Zainwestuj w siebie.
  - 2.1.19 Rozwój zachodniej strefy przemysłowej w Pile, w tym parku przemysłowego Piła-Lotnisko.
- Cel szczegółowy 3.1 Poprawa warunków mieszkaniowych.
  - 3.1.16 Piła miastem innowacyjnym – "Zielone Wzgórza" w Pile.
- Cel szczegółowy 3.2 Porządkowanie przestrzeni publicznych.
  - 3.2.9 Efektywny rozwój zielono-niebieskiej infrastruktury ZIT MOF Piły – Przebudowa zieleni wzdłuż bulwarów Europejskich w Pile oraz utworzenie korytarzy zieleni, w tym w pasach drogowych w Pile.
  - 3.2.10 Efektywny rozwój zielono-niebieskiej infrastruktury ZIT MOF Piły – System pozyskiwania i wykorzystania wód deszczowych i roztopowych w Pile.
  - 3.2.11 Aglomeracyjny system dróg rowerowych na obszarze ZIT MOF Piły – Budowa, przebudowa i rozbudowa ciągów pieszo-rowerowych i dróg rowerowych w Pile.
  - 3.2.12 Aglomeracyjny system dróg rowerowych na obszarze ZIT MOF Piły – Zagospodarowanie placu Zwycięstwa.
- Cel szczegółowy 3.3 Zagospodarowanie przestrzeni dla sportu i rekreacji, edukacji i kultury.
  - 3.3.5 Rewitalizacja obiektów i przestrzeni publicznych miasta Piły - Rozbudowa Centrum Sportowo – Rekreacyjnego „Aquapark” w Pile (aktualizacja lokalizacji oraz budżetu projektu).
  - 3.3.8 Kontynuacja rewitalizacji terenów nadrzecznych w Pile.
  - 3.3.9 Piła miastem innowacyjnym – Centrum Edukacji Lotniczej.
  - 3.3.10 Rewitalizacja obiektów i przestrzeni publicznych miasta Piły - Rozbudowa Centrum Sportowo – Rekreacyjnego „Aquapark” w Pile – etap II.

Poza tym, projekty uzupełniające zostały przeanalizowane pod względem aktualności. Usunięto z listy m.in. projekty, których projektodawcy zgłosili odstąpienie od realizacji:

- Cel szczegółowy 1.1. Ograniczenie problemów społecznych.
  - 1.1.13 Integracyjne warsztaty: Akademia Innowacyjności
  - 1.1.14 Integracyjne warsztaty: Nauka i sztuka
  - 1.1.16 Wsparcie dla potrzebujących pomocy
  - 1.1.18 Pilskie Dni Sąsiada
- Cel szczegółowy 1.2. Poprawa warunków dla edukacji i rozwój kultury.
  - 1.2.15 Integracyjne zajęcia sportowe: Lekka atletyka dla każdego
  - 1.2.16 Integracyjne zajęcia sportowe: Szybkość i siła
  - 1.2.17 Remont zabytkowego kościoła parafialnego pw. św. Stanisława Kostki w Pile
  - 1.2.24 Dzieci i młodzież skarbem ludzkości. Działalność Oratorium im. bł. Zefiryna Namuncura w Pile
- Cel szczegółowy 2.1 Aktywizacja gospodarcza.
  - 2.1.8 Rewitalizacja obszarów poprzemysłowych i powojskowych na terenie miasta Piły – rozwój strefy przemysłowej Piła południowo-wschodnia III etap
  - 2.1.11 Eko Klaster - poprawa funkcjonalności i infrastruktury Klastra motoryzacyjnego
  - 2.1.12 Remont elewacji i klatki schodowej, zwiększenie dostępności dla osób niepełnosprawnych budynku Inwest-Park w Pile
  - 2.1.14 Budowa dwóch elektrowni fotowoltaicznych o mocy 2,0 MW oraz jednej o mocy 1,5 MW
- Cel szczegółowy 3.2 Porządkowanie przestrzeni publicznych.
  - 3.2.6 Zabezpieczenie targowisk na osiedlu Zamość oraz na osiedlu Śródmieście w Pile

Ponadto usunięto z listy uzupełniającej projekty zrealizowane:

- Cel szczegółowy 1.1. Ograniczenie problemów społecznych.
  - 1.1.19 KOMPAS – kompetencje i pasja
  - 1.1.22 Poprawa dostępu do usług społecznych w powiecie pilskim
  - 1.1.25 Aktywna integracja i rewitalizacja w powiecie pilskim
- Cel szczegółowy 1.2. Poprawa warunków dla edukacji i rozwój kultury.
  - 1.2.12 Remont elewacji budynku głównego Szkoły Policji w Pile wraz z budową wewnętrznej sieci monitoringu
  - 1.2.18 Szkolenia lotnicze dla dzieci i młodzieży w Pile
  - 1.2.23 Zielona Piła – powszechna segregacja odpadów na terenach sportowo – rekreacyjnych i w obiektach użyteczności publicznej w Pile
- Cel szczegółowy 3.1 Poprawa warunków mieszkaniowych.
  - 3.1.11 Rewitalizacja kwartału ulic: gen. Sikorskiego, Śródmiejska, Kilińskiego, Pl. Zwycięstwa w Pile
  - 3.1.14 Przebudowa ul. Rodła w Pile
- Cel szczegółowy 3.2 Porządkowanie przestrzeni publicznych.
  - 3.2.7 Modernizacja oświetlenia zewnętrznego przy ul. Świętojańskiej 10 ABC w Pile
- Cel szczegółowy 3.3 Zagospodarowanie przestrzeni dla sportu i rekreacji, edukacji i kultury.
  - 3.3.4 Powiatowe Centrum Rodzinno-Rekreacyjno-Sportowe

Nie wprowadzano zmian na liście projektów podstawowych.

Tabela 5. Projekty podstawowe i uzupełniające.

Nr projektu	Tytuł projektu	Wykonawca projektu	Zakres realizowanego zadania	Lokalizacja	Szacowana wartość [zł]	Prognozowane rezultaty	Wskaźniki oceny realizacji projektu	Cele komplementarne	Sfera oddziaływania projektu*
CEL SZCZEGÓŁOWY 1.1 OGRANICZENIE PROBLEMÓW SPOŁECZNYCH									
PROJEKTY PODSTAWOWE									
1.1.1	Do startu gotowi – hop!	Gmina Piła	**Cel projektu.** Wzrost aktywności mieszkańców tworzonej na solidnych fundamentach – współpracy, solidarności, dialogu, poprawa świadomości mieszkańców w aspekcie bycia mieszkańcem, uczestnikiem życia społecznego, kreatorem życia społecznego, włączenie mieszkańców obszarów rewitalizowanych do odgrywania aktywnych ról we wszystkich aspektach życia, poprawa świadomości oraz wrażliwości artystycznej i estetycznej, uświadomienie możliwości bycia twórczym i kreatywnym, zwiększenie liczby obiektów infrastruktury sportowej, rekreacyjnej. **Zakres projektu.** W ramach projektu planuje się wykorzystanie wielofunkcyjnych obiektów infrastruktury sportowej i rekreacyjnej na organizację wydarzeń, które kreować będą integrację społeczną sensu largo. Miejsca te staną się impulsem do wzbudzenia w mieszkańcach rewitalizowanych terenów świadomości swoich zasobów i możliwości. Aktywne uczestnictwo społeczności lokalnej pozwoli wskazać jej zupełnie inną perspektywę. Projekt zatytułowany „Do startu gotowi – hop!" zbudowany został na dwóch filarach. Pierwszy z nich zakłada organizację cyklicznych imprez kreowanych przez mieszkańców i Miejski Ośrodek Sportu i Rekreacji Drugi opiera się na aktywnościach stowarzyszeń i klubów sportowych Projekt umożliwi wkomponowanie i aranżację konkretnych działań w obszar rewitalizowany. Charakter projektu oraz nowy sposób wykorzystania infrastruktury sportowej i rekreacyjnej da możliwość wspólnej sportowej podróży mieszkańców przez niemal wszystkie dyscypliny sportu. Aktywność 1 Turnieje dziecięce – skakanka, wyścigi rzędów, rzut piłeczką do celu, itp. Przedsięwzięcia łączące najmłodszych, ich rodziców i dziadków. Aktywność 2 Sportowe niedziele – gry i zabawy sportowe dla rodzin, adekwatne do pory roku, organizowane w każdą niedzielę. Aktywność 3 Wybierz to co lubisz – prezentacje różnych dyscyplin sportu organizowane przez kluby sportowe i stowarzyszenia. Aktywność 4 Giełda sportowych pomysłów – sobotnie spotkania z instruktorem, trenerem. Mieszkańcy decydują o tym jaką sportową aktywność realizują w tym dniu. Aktywność 5 Regulamin na trawie – mieszkańcy na kocach, leżakach itp. uczą się i dyskutują o zasadach uprawiania wybranych dyscyplin sportu.	Obszar rewitalizacji	550 000	Poprawa jakości życia mieszkańców, spadek bezrobocia, poprawa bezpieczeństwa publicznego, wyrównanie szans środowisk marginalizowanych (bezrobotni, chorzy, niepełnosprawni, itp.), korzyści w sferze edukacji, ekologia, korzyści w dostępie do usług sportowych, rekreacyjnych i integracji społecznej.	Liczba zorganizowanych wydarzeń [szt.] Liczba uczestników wydarzeń [osoby]	3.2, 3.3	S, P-F

Nr projektu	Tytuł projektu	Wykonawca projektu	Zakres realizowanego zadania	Lokalizacja	Szacowana wartość [zł]	Prognozowane rezultaty	Wskaźniki oceny realizacji projektu	Cele komplementarne	Sfera oddziaływania projektu*
1.1.2	Podaruj mi trochę piękna	Gmina Piła	**Cel projektu.** Wzrost aktywności mieszkańców tworzonej na solidnych fundamentach – współpracy, solidarności, dialogu, poprawa świadomości mieszkańców w aspekcie bycia mieszkańcem, uczestnikiem życia społecznego, kreatorem życia społecznego, włączenie mieszkańców obszarów rewitalizowanych do odgrywania aktywnych ról we wszystkich aspektach życia, poprawa świadomości oraz wrażliwości artystycznej i estetycznej, uświadomienie możliwości bycia twórczym i kreatywnym, zwiększenie liczby obiektów infrastruktury sportowej, rekreacyjnej. **Zakres projektu.** W ramach projektu planuje się wykorzystanie wielofunkcyjnych obiektów infrastruktury sportowej i rekreacyjnej na organizację wydarzeń, które kreować mają integrację społeczną sensu largo. Miejsca te staną się impulsem do wzbudzenia w mieszkańcach rewitalizowanych terenów świadomości swoich zasobów i możliwości. Aktywne uczestnictwo społeczności lokalnej pozwoli wskazać jej zupełnie inną perspektywę. Projekt zatytułowany „Podaruj mi trochę piękna" - parafrazujący słowa przeboju Ewy Bem – zbudowany został na dwóch prawdach. Pierwsza jest taka, że piękno tkwi w nas samych. Dlaczego więc nie czerpać z niego, nie dzielić się nim z innymi? Druga prawda jest taka, że nasze otoczenie, nasze miejsce życia, pracy, nauki i wypoczynku jest odbiciem naszego piękna, jest zależne od nas samych. Projekt umożliwi wkomponowanie i aranżację konkretnych działań w obszar rewitalizowany. Artystyczna aktywność daje współczesnemu autorowi i widzowi praktycznie nieograniczone możliwości. Aktywność 1 Drzewo życzeń – dzieci na terenach zielonych wokół obiektów infrastruktury tworzą z materiałów dla nich dostępnych instalację przestrzenną, na której umieszczają soje życzenia. Każde życzenie mieć może inną formę artystycznego wyrazu(praca z animatorami z Regionalnego Centrum Kultury – Fabryka Emocji). Aktywność 2 Chodnikowe malowanki – powrót do prostych narzędzi – praca z kredą, kolorem i wyobraźnią. Aktywność 3 Muzyka jest we mnie – koncerty, występy, recytacje, melorecytacje, skecze, kabaret. Wykorzystanie potencjału i zasobów mieszkańców. Aktywność 4 Wiszące wystawy – ekspozycja na linkach (odpowiednio przygotowanych i zaaranżowanych) prac mieszkańców. Idea jest taka, że każdy kto chce pokazać innym swoje prace – zdjęcia, rysunki, obrazy, wycinanki, hafty, itp. - może to zrobić w każdym momencie. W zimie linka wykorzystana będzie do prezentowania np. ozdób świątecznych wykonanych przez mieszkańców. Aktywność 5 Wspólne grillowanie – tereny zielone wokół obiektów, konkurs na najlepszą potrawę z grilla.	Obszar rewitalizacji	1 115 000	Poprawa jakości życia mieszkańców, spadek bezrobocia, poprawa bezpieczeństwa publicznego, wyrównywanie szans środowisk marginalizowanych (bezrobotni, chorzy, niepełnosprawni, itp.), poprawa estetyki przestrzeni miasta, korzyści w sferze edukacji, korzyści w dostępie do usług kultury, ekologia.	Liczba zorganizowanych wydarzeń [szt.] Liczba uczestników wydarzeń [osoby]	3.2, 3.3	S, P-F, T

Nr projektu	Tytuł projektu	Wykonawca projektu	Zakres realizowanego zadania	Lokalizacja	Szacowana wartość [zł]	Prognozowane rezultaty	Wskaźniki oceny realizacji projektu	Cele komplementarne	Sfera oddziaływania projektu*
1.1.3	Pilska przyroda to nasza przygoda	Miejski Ośrodek Pomocy Społecznej w Pile	**Cel projektu.** Zwiększenie zaangażowania społeczności lokalnej w rozwiązywanie problemów dotyczących ich osiedla, integracja społeczna mieszkańców wszystkich osiedli, stworzenie pomostu między pokoleniami oraz podkreślenie wartości wspólnego spędzania czasu, budowanie atmosfery współpracy, życzliwości, akceptacji, rozbudzenie zainteresowań przyrodniczych, dostrzeganie zmian zachodzących w przyrodzie, wyrabianie szacunku dla przyrody i jej piękna, poznanie swojego najbliższego otoczenia, umiejętność dostrzegania zagrożeń środowiska przyrodniczego, poznanie sposobów ochrony przyrody, kształtowanie postaw ekologicznych i prozdrowotnych. **Zakres projektu.** Projekt przewiduje cykliczne przeprowadzanie zajęć dydaktyczno-wychowawczych zmierzających do zintegrowania grupy i zainteresowania bogatym światem przyrody. Zajęcia oparte będą na aktywnych metodach edukacyjnych i praktycznym zdobywaniu wiedzy poprzez obcowanie z przyrodą. Warsztaty prowadzone będą zgodnie z hasłem „poznać, przeżyć, zrozumieć" i umożliwią przyswojenie wiedzy o otaczającej nas przyrodzie w sposób niekonwencjonalny. Zajęcia dydaktyczne będą odbywać się głównie na świeżym powietrzu w formie gier i zabaw. W ramach projektu uczestnicy zajęć/imprez plenerowych poznają dziedzictwo przyrodnicze naszego regionu, przede wszystkim 7 cudów północnej Wielkopolski, do których należą: 1) Zabytkowa Aleja Lipowa w okolicach Margonina. 2) Rezerwat „Kuźnik" położony w płn. -zach. części Piły. 3) Kompleks leśny „Zwierzyniec" w Złotowie. 4) Rezerwat „Wilcze błoto". 5) Morena Czarnkowska. 6) Dolina Rurzycy. 7) Dolina środkowej Noteci. Materiały dydaktyczne zakupione na potrzeby zajęć (np. makiety, tablice edukacyjne z informacjami o występujących w regionie zwierzętach, ptakach, drzewach, krzewach, owadach, grzybach itp.) pozwolą na przybliżenie mieszkańcom miasta walorów środowiska przyrodniczego Piły i okolic. Projekt przewiduje także zaprezentowanie roślin objętych ochroną oraz propagowanie segregacji odpadów i dbania o środowisko. Możliwość realizacji działań na rewitalizowanych terenach nadrzecznych w rejonie ulic Dąbrowskiego i Małgorzaty oraz Wyspy Miejskiej pozwoli na prowadzenie obserwacji przyrody w terenie, poszukiwanie i rozpoznawanie gatunków fauny i flory występującej w dorzeczu rzeki Gwdy oraz umożliwi wprowadzanie elementów gier, zabaw, quizów itp. na świeżym powietrzu z udziałem większej liczby uczestników. Dokumentowaniem fotograficznym obserwowanej przyrody zajmie się Grupa fotograficzna działająca w Centrum Aktywizacji Osób Starszych i Niepełnosprawnych działająca przy Dziennym Domu Pomocy MOPS w Pile. Fotografie umożliwią zorganizowanie plenerowych wystaw dla mieszkańców. Zaangażowanie w działania osób starszych i niepełnosprawnych oraz rodzin zagrożonych wykluczeniem społecznym pozwoli na ich integrację ze społecznością miasta. Lokalizacja działań w pobliżu skateplazy z torem rolkowym oraz w okolicy	Podobszar: Osiedle Śródmieście i podobszar: Osiedle Zamość – zachód. Teren nadrzeczny w rejonach ulic Dąbrowskiego i Małgorzaty oraz na wyspie miejskiej.	40 000	Poprawa jakości życia mieszkańców, wyrównanie szans środowisk marginalizowanych poprzez integrację z mieszkańcami wszystkich osiedli, poprawy bezpieczeństwa publicznego, korzyści w sferze edukacji, korzyści w dostępie do usług kultury i integracji społecznej, promocja postaw proekologicznych.	Liczba zorganizowanych zajęć edukacyjnych/ warsztatów [szt.] Liczba uczestników zajęć edukacyjnych/ warsztatów [osoby]	3.2, 3.3	S, P-F, Ś

Nr projektu	Tytuł projektu	Wykonawca projektu	Zakres realizowanego zadania	Lokalizacja	Szacowana wartość [zł]	Prognozowane rezultaty	Wskaźniki oceny realizacji projektu	Cele komplementarne	Sfera oddziaływania projektu*
			boisk do koszykówki, piłki ręcznej, siatkówki, umożliwi organizowanie podczas imprez sportowych działań towarzyszących dla najmłodszych, osób starszych i niepełnosprawnych zainteresowanych udziałem w imprezach plenerowych.						
1.1.4	SWAP Party Piła	Miejski Ośrodek Pomocy Społecznej w Pile	**Cel projektu.** Zwiększenie zaangażowania społeczności lokalnej w rozwiązywanie problemów dotyczących ich osiedla, integracja społeczna mieszkańców, promowanie inicjatyw obywatelskich, wdrażanie postaw proekologicznych, zwiększenie wiedzy na temat potrzeb społeczności lokalnej, promowanie postaw proekologicznych w dziedzinach twórczego recyklingu, ochrony środowiska i pomocy zwierzętom. **Zakres projektu.** Organizacja imprez pn. SWAP Party Piła, podczas których odbędzie się wymiana ubrań, zabawek i książek pomiędzy mieszkańcami. Impreza polega na przyniesieniu dowolnej ilości ubrań, zabawek i książek przez mieszkańców miasta. Następnie rzeczy te są układane na stolikach. Każdy uczestnik imprezy będzie mógł wybrać dowolną ilość rzeczy. Osoby, które będą zachowywać się niewłaściwie/niekulturalnie będą wypraszane. Organizator zapewnia przebieralnię i lustra dla uczestników imprezy.	Podobszar: Osiedle Śródmieście i podobszar: Osiedle Zamość – zachód. Szkoły na i/lub Klub dla dzieci i młodzieży w rejonie ulicy Młodych (dawna Walki Młodych) i/lub Regionalne Centrum Kultury „Fabryka Emocji" w Pile i/lub siedziba Akcji Humanitarnej Życie Oddział w Pile	17 200	Poprawa jakości życia mieszkańców, poprawa estetyki przestrzeni miasta, korzyści w sferze edukacji, korzyści w dostępie do usług kultury i integracji społecznej, promocja postaw proekologicznych.	Liczba zorganizowanych wydarzeń [szt.] Liczba uczestników wydarzeń [osoby]	2.1	S, G
1.1.5	Grajmy w zielone	Miejski Ośrodek Pomocy Społecznej w Pile	**Cel projektu.** Budowanie tożsamości lokalnej i związków z miejscem zamieszkania wśród dzieci, młodzieży i dorosłych, poprawa jakości życia mieszkańców, poprawa estetyki przestrzeni miasta, integracja członków społeczności lokalnej. Projekt ma na celu bezpośrednie zaangażowanie mieszkańców osiedli i dzieci w aktywne działania na rzecz poprawy stanu zagospodarowania ich najbliższego otoczenia - poprzez zazielenienie i urządzenie podwórek kamienic oraz terenów zielonych w okolicach szkół. **Zakres projektu.** Pierwszą część projektu będą stanowić warsztaty dla mieszkańców składające się z trzech bloków tematycznych. Dwa pierwsze bloki zostaną podzielone na część teoretyczną i praktyczną. Ostatni blok będzie miał w całości formę warsztatową podczas której uczestnicy wykonają szkicową koncepcję zagospodarowania terenu. Bloki tematyczne: ▪ Wstęp do aranżacji przestrzeni – zakres tematyczny: podstawowe reguły aranżacji przestrzeni, wybór stylu ogrodowego, schemat funkcjonalno- przestrzenny – ćwiczenie praktyczne, ▪ Dobór roślinny – zakres tematyczny: dopasowanie roślin do kompozycji i uwarunkowań lokalnych, wybór i sadzenie, specyfika uprawy na balkonie, ▪ Koncepcja zagospodarowania terenu – forma warsztatowa, zakres tematyczny: wykonanie szkicowej koncepcji zagospodarowania terenu/balkonu – ćwiczenie praktyczne, konsultacje indywidualne, oszacowanie kosztów. Podczas warsztatów uczestnicy otrzymają materiały szkoleniowe o tematyce związanej z omawianymi zagadnieniami. Drugim etapem będzie zagospodarowanie wybranych i opracowanych	Obszar rewitalizacji	108 000	Poprawa jakości życia mieszkańców, wyrównanie szans środowisk marginalizowanych, poprawa estetyki przestrzeni miasta, korzyści w sferze edukacji, korzyści w dostępie do usług kultury i integracji społecznej, promocji postaw proekologicznych.	Liczba zorganizowanych zajęć edukacyjnych/ warsztatów [szt.] Liczba uczestników zajęć edukacyjnych/ warsztatów [osoby	3.2, 3.3	S, P-F, Ś

Nr projektu	Tytuł projektu	Wykonawca projektu	Zakres realizowanego zadania	Lokalizacja	Szacowana wartość [zł]	Prognozowane rezultaty	Wskaźniki oceny realizacji projektu	Cele komplementarne	Sfera oddziaływania projektu*
			podczas warsztatów terenów/podwórek, realizacja prac ogrodniczych z zaangażowaniem mieszkańców przy udziale doświadczonych ogrodników.						
1.1.6	Niech wyjdą z cienia podwórkowe wspomnienia	Miejski Ośrodek Pomocy Społecznej w Pile	**Cel projektu.** Zwiększenie zaangażowania społeczności lokalnej w rozwiązywanie problemów dotyczących ich osiedla, integracja społeczna mieszkańców, zwiększenie liczby obiektów infrastruktury sportowo-rekreacyjnej, poprawa estetyki terenów przeznaczonych do zagospodarowania na obiekty infrastruktury sportowo-rekreacyjnej, wskazanie młodszemu pokoleniu alternatywy dla samotnego grania na komputerze, stworzenie pomostu między pokoleniami oraz podkreślenie wartości wspólnego spędzania czasu. **Zakres projektu.** W ramach projektu planuje się stworzenie kreatywnych placów zabaw służących dzieciom i dorosłym do dobrej i bezpiecznej zabawy oraz integracji społecznej. Zadanie 1 – Instalacja gier podwórkowych Zadanie 2 – Integracja społeczności lokalnej W ramach zadania, w miejscach instalacji gier podwórkowych, zostaną zorganizowane imprezy integracyjne dla mieszkańców. W organizację imprez będą zaangażowani pracownicy socjalni Miejskiego Ośrodka Pomocy Społecznej w Pile.	Obszar rewitalizacji	43 200	Poprawa jakości życia mieszkańców, wyrównania szans środowisk marginalizowanych, poprawa estetyki przestrzeni miasta, korzyści w sferze edukacji, korzyści w dostępie do usług kultury i integracji społecznej, promocja postaw proekologicznych.	Liczba wspartych obiektów, w których realizowane są usługi aktywizacji społeczno-zawodowej [szt.] Liczba osób korzystających ze wspartych obiektów [osoby/rok]	3.2, 3.3	S, P-F
1.1.7	Organizacja wyrównawczych warsztatów integracyjnych wraz z zapleczem pedagogiczno-opiekuńczym	Samodzielne Koło Terenowe Nr 106 Społecznego Towarzystwa Oświatowego w Pile	**Cel projektu.** Podjęcie działań wychowawczych i opiekuńczych w odniesieniu do dzieci wymagających opieki, w tym w szczególności pochodzących z rodzin ubogich lub patologicznych. Zapewnienie bezpiecznej przestrzeni do spędzania wolnego czasu przez mieszkańców osiedla Zamość. Integracja osób z różnych środowisk, w tym osób niepełnosprawnych. Zorganizowanie możliwości aktywnego spędzania wolnego czasu osobom samotnym, odrzuconym czy poszukującym opieki. Organizacja różnorodnych form aktywności dla osób w najróżniejszym wieku, w tym seniorom i osobom niepełnosprawnym. Zapewnienie możliwości korzystania z infrastruktury sportowej oraz edukacyjno-opiekuńczej mieszkańcom osiedla Zamość w tym dzieciom oraz osobom z rodzin ubogich oraz zmarginalizowanych. Zapewni możliwości budowania konkurencyjności na rynku w przyszłości – przeciwdziałanie trwałemu strukturalnemu bezrobociu. Rozwijanie zainteresowań jest też podstawowym elementem budowy zdrowego społeczeństwa. Rozwijanie aktywnych postaw obywatelskich, świadomości patriotyczno-narodowej. Chęć współdziałania i niesienie pomocy innym. Korzyści w sferze edukacji – zapewnienie dużej grupie dzieci infrastruktury do odbywania zajęć z wychowania fizycznego – której dzisiaj są pozbawione. **Zakres projektu.** Remont i modernizacja obiektu w suterenie. Utworzenie infrastruktury sportowej oraz edukacyjno-opiekuńczej.	Podobszar: Rejon Al. Powstańców Wlkp. i ulicy Kossaka. Al. Powstańców Wielkopolskich 83	1 000 000	Przeciwdziałanie patologiom, zapewnienie dzieciom godnych możliwości rozwoju. Wyrównanie szans rozwojowych dzieci i młodzieży. Obniżenie poziomu zagrożeń społecznych (agresji, alkoholizmu i narkomanii) wśród dzieci i młodzieży.	Liczba wspartych obiektów, w których realizowane są usługi aktywizacji społeczno-zawodowej [szt.] Liczba osób korzystających ze wspartych obiektów [osoby/rok]	1.2, 3.3	S, P-F, T

Nr projektu	Tytuł projektu	Wykonawca projektu	Zakres realizowanego zadania	Lokalizacja	Szacowana wartość [zł]	Prognozowane rezultaty	Wskaźniki oceny realizacji projektu	Cele komplementarne	Sfera oddziaływania projektu*
1.1.8	Klub dla dzieci i młodzieży - organizacja zajęć edukacyjnych	Akcja Humanitarna „Życie" w Pile	**Cel projektu.** Zmniejszenie marginalizacji poprzez zachęcenie do działania, współpracy, kreatywności i rozwoju dzieci, młodzieży. Pobudzenie do aktywnego spędzania czasu w grupie. Ograniczenie wykluczenia społecznego. Krzewienie postaw obywatelskich i społecznych, współpracy i działania dla ogółu. **Zakres projektu.** Prowadzenie poprzez wolontariuszy cyklicznych co 2- tygodniowych spotkań ok. 2 godzinnych grach, zabawach ruchowych w klubie, wyjściach do pobliskiego placu zabaw i siłowni na powietrzu (zaplanowany w innym projekcie). Przeprowadzanie spotkań w atmosferze ciepła i radości, z możliwością wypicia herbaty, ciastka. Nauka poprzez krótkie prezentacje doświadczeń pobudzających do podejmowania własnych działań. W celu zachęcenia i zapoznania z kulturą w ramach projektu raz w kwartale w zależności od repertuaru wyjście do kina, teatru lub wycieczka terenowa np. Parki Turystyczno-Krajoznawcze wraz z przewodnikiem-leśnikiem.	Podobszar: Osiedle Zamość – zachód. Podobszar: Rejon ulicy Młodych	40 000	Zwiększenie aktywności dzieci, Pobudzenie rodziców do zaangażowania się w spotkania i działania społeczne. Zwiększenie otwartości i zmniejszenie dystansu społecznego. Poprawa odbioru wizerunku osiedla.	Liczba zorganizowanych zajęć edukacyjnych/ warsztatów [szt.] Liczba uczestników zajęć edukacyjnych/ warsztatów [osoby]	1.2	S
1.1.9	Modernizacja energetyczna noclegowni dla matek z dziećmi i samotnych kobiet w Pile	Miejski Zakład Gospodarki Mieszkaniowej w Pile	**Cel projektu.** Poprawa warunków pobytu w noclegowni matek z dziećmi i samotnych kobiet. Wyrównywanie szans osób wykluczonych i zagrożonych wykluczeniem społecznym, szczególnie ofiar przemocy domowej. **Zakres projektu.** Modernizacja energetyczna obiektu, w tym: zmiana sposobu ogrzewania na gazowe – wymiana kotła (ogrzewanie i ciepła woda użytkowa), termomodernizacja budynku, wymiana stolarki okiennej i drzwiowej, zmiana oświetlenia na energooszczędne w częściach wspólnych budynku, instalacja c.o., dach budynku, instalacja odgromowa, ogrodzenie obiektu i terenu, poprawa otoczenia przez zagospodarowanie podwórzy i ich dojść.	Obszar stykowy podobszaru: Osiedle Śródmieście. Al. Niepodległości 135	873 000	Poprawa jakości życia mieszkańców, poprawa estetyki przestrzeni miasta, ekologia, poprawa bezpieczeństwa.	Liczba zmodernizowanych energetycznie budynków [szt.] Zmniejszenie rocznego zużycia energii pierwotnej we wspartych budynkach [MWh/rok]	3.1	S, T, Ś
1.1.10	Rewitalizacja budynku Domu Pomocy Społecznej w Pile	Powiat pilski	**Cel projektu.** Poprawa estetyki przestrzennej miasta poprzez rewitalizację budynku Domu Pomocy Społecznej im. Jana Pawła II w Pile**.** Poprawa jakości życia mieszkańców DPS, poprzez rewitalizację budynku Domu Pomocy Społecznej im. Jana Pawła II w Pile. **Zakres projektu.** Prace o charakterze remontowo-termo modernizacyjnym, w tym: - wymiana i ocieplenie dachu z instalacją ogniw fotowoltaicznych, - częściowa wymiana okien i drzwi, - ocieplenie ścian, - osuszenie i izolacja fundamentów, - wykonanie elewacji i fasad, - doprowadzenie ciepłej j wody do budynku i jej rozprowadzenie w obiekcie, - montaż nowej windy. Dokończenie prac związanych z zagospodarowaniem terenu wokół DPS z uwzględnieniem ogrodzenia.	Podobszar: Osiedle Śródmieście. ul.11 Listopada 40	2 528 000	Poprawa jakości życia mieszkańców i ich rodzin, wolontariuszy i pracowników DPS. Wyrównanie szans dla osób chorych i niepełnosprawnych. Poprawa estetyki przestrzeni miasta. Zdecydowany wpływ na ekologię poprzez zmniejszenie zużycia gazu i energii elektrycznej w budynku DPS.	Liczba zmodernizowanych energetycznie budynków [szt.] Zmniejszenie rocznego zużycia energii pierwotnej we wspartych budynkach [MWh/rok]	1.2, 3.1	S, P-F, T, Ś

Nr projektu	Tytuł projektu	Wykonawca projektu	Zakres realizowanego zadania	Lokalizacja	Szacowana wartość [zł]	Prognozowane rezultaty	Wskaźniki oceny realizacji projektu	Cele komplementarne	Sfera oddziaływania projektu*
1.1.11	Modernizacja energetyczna noclegowni dla osób bezdomnych i miejsca wydawania posiłków dla najuboższych z terenu miasta Piły	Miejski Zakład Gospodarki Mieszkaniowej w Pile	**Cel projektu.** Remont i nadanie nowych funkcji obiektowi, w tym noclegowni dla osób bezdomnych. Poprawa warunków wydawania posiłków dla najuboższych z terenu miasta Piły. Wyrównywanie szans osób wykluczonych i zagrożonych wykluczeniem społecznym, szczególnie osób niezaradnych społecznie. **Zakres projektu.** Modernizacja energetyczna poprzez: - podłączenie do sieci MEC, - wymiana nieszczelnej instalacji c.o., - ocieplenie budynku, - wymiana okien, -wymiana oświetlenia na energooszczędne, -zagospodarowanie terenów zielonych - wymiana ogrodzenia, - wymiana instalacji hydraulicznej, - wymiana instalacji elektrycznej, - wymiana podłóg, - rewitalizacja terenów zielonych wokół budynku z ogrodzeniem Zmiana sposobu ogrzewania z sieci miejskiej – (ogrzewanie i ciepła woda użytkowa), termomodernizacja budynków, wymiana stolarki okiennej zmiana oświetlenia na energooszczędne w częściach wspólnych budynków, poprawa otoczenia przez zagospodarowanie terenów zielonych. Wymiana ogrodzenia. Wymiana instalacji hydraulicznej, elektrycznej i grzewczej. Wymiana podłóg w całym budynku. Ocieplenie budynku.	Obszar stykowy z podobszarem: Osiedle Zamość – zachód. ul. Okólna 32 a, (obręb 27 Bi) działka nr 178/1 Projekt możliwy do wprowadzenia w programie rewitalizacji w oparciu o art. 15 ust. 3 ustawy o rewitalizacji.	579 000	Poprawa jakości życia mieszkańców, poprawa estetyki przestrzeni miasta, ekologia, poprawa bezpieczeństwa; poprawa stanu infrastruktury pomocy społecznej.	Liczba zmodernizowanych energetycznie budynków [szt.] Zmniejszenie rocznego zużycia energii pierwotnej we wspartych budynkach [MWh/rok]	3.1	S, P-F, T, Ś
PROJEKTY UZUPEŁNIAJĄCE									
1.1.12	Przedsięwzięcia mające na celu ograniczenie problemów społecznych	Samorządy i jednostki samorządowe, organizacje pozarządowe i podmioty ekonomii społecznej, instytucje pomocy społecznej i rynku pracy, podmioty gospodarcze	**Cel projektu.** Ograniczenie problemów społecznych. **Zakres projektu.** Zakresy projektów, koszty i wskaźniki realizacji określone zostaną na etapie przygotowania przedsięwzięć.	Obszar rewitalizacji		Zatrzymanie depopulacji, poprawa jakości życia mieszkańców i ich rodzin; wyrównywanie szans rozwoju dla osób wykluczonych lub zagrożonych wykluczeniem, spadek bezrobocia, aktywizacja społeczna i zawodowa; ograniczenie poziomu zagrożeń społecznych; poprawa bezpieczeństwa; poprawa estetyki przestrzeni miasta, korzyści w sferze edukacji, poprawa wyników uczniów, korzyści w dostępie do usług kultury i integracji społecznej, promocja postaw proekologicznych.		1.2, 2.1, 3.1, 3.2, 3.3	S, P-F, T, Ś,G
1.1.15	Wspólnie możemy więcej!	Gmina Piła	**Cel projektu.** Aktywna integracja społeczna. Wsparcie dzieci i młodzieży we wszechstronnym rozwoju i kształceniu, w tym osób dotkniętych niepełnosprawnością. Zwiększenie i ułatwienie dostępu dla grupy docelowej do usług kultury i rekreacji. Zwiększenie udziału osób starszych i niepełnosprawnych w życiu społecznym. Ograniczenie skutków niepełnosprawności oraz integracja i aktywizacja społeczna osób niepełnosprawnych. Kształtowanie i realizacja atrakcyjnej oferty rekreacyjnej i kulturalnej, bazującej na potencjale infrastrukturalnym i przyrodniczym zrewitalizowanej przestrzeni. Wsparcie rozwoju i promocja ekonomii społecznej. Projekt adresowany jest przede wszystkim do mieszkańców obszaru zdegradowanego i obszaru rewitalizacji, bez ograniczeń wiekowych.	Podobszar: Osiedle Śródmieście i Podobszar: Osiedle Zamość – zachód Teren nadrzeczny w rejonach ulic Dąbrowskiego i Małgorzaty oraz na wyspie miejskiej	1 445 000	Wyrównanie szans środowisk marginalizowanych; integracja społeczna, aktywizacja społeczna; korzyści w sferze edukacji, zwiększony dostęp do usług kultury, promocja postaw proekologicznych, poprawa bezpieczeństwa publicznego, promocja i rozwój ekonomii społecznej	Liczba zorganizowanych wydarzeń [szt.] Liczba uczestników wydarzeń [osoby] Liczba zorganizowanych zajęć edukacyjnych/ warsztatów [szt.]	1.2, 2.1, 3.3	S, G, Ś, P-F

Nr projektu	Tytuł projektu	Wykonawca projektu	Zakres realizowanego zadania	Lokalizacja	Szacowana wartość [zł]	Prognozowane rezultaty	Wskaźniki oceny realizacji projektu	Cele komplementarne	Sfera oddziaływania projektu*
			Objęte projektem mają być szczególnie grupy zagrożone wykluczeniem i marginalizacją z uwagi na status materialny, problemy społeczne i zdrowotne. **Zakres projektu.** Główne obszary działań w ramach projektu. ▪ Organizacja ogólnodostępnych wydarzeń kulturalnych, edukacyjnych, rekreacyjnych i sportowych, szczególnie dla mieszkańców obszaru zdegradowanego i rewitalizacji. ▪ Przeciwdziałanie uzależnieniom i marginalizacji poprzez zapewnienie opieki i organizację czasu wolnego dzieci/młodzieży – zawody sportowo – rekreacyjne, konkursy. ▪ Współpraca z podmiotami ekonomii społecznej w zakresie utrzymania, pielęgnacji zieleni oraz nowych nasadzeń, połączona z edukacją przyrodniczą dzieci i młodzieży. Promocja aktywności gospodarczej i ekonomii społecznej. ▪ Warsztaty edukacyjne Straży Miejskiej z zakresu bezpiecznego korzystania z przestrzeni publicznych, w tym zajęcia dla początkujących rowerzystów i rolkarzy. ▪ Międzypokoleniowe spotkania integracyjne. W realizację projektu włączone będą inne podmioty, aby krąg odbiorców projektu był szeroki. Będą to m.in.: Klub Seniora, Regionalne Centrum Kultury - Fabryka Emocji, Miejski Ośrodek Pomocy Społecznej, Spółdzielnia Socjalna "Zielona Piła", miejskie jednostki oświatowe; Straż Miejska, organizacje pozarządowe.				Liczba uczestników zajęć edukacyjnych/ warsztatów [osoby]		
1.1.17	Alternatywa KIS	Miejski Ośrodek Pomocy Społecznej w Pile	**Cel projektu.** Integracja i aktywizacja osób z różnych grup wiekowych, zapobieganie wykluczeniu społecznemu ze względu na wiek. Wzrost poczucia bezpieczeństwa poprzez integrację społeczności lokalnej. Edukowanie w zakresie pozytywnych postaw wychowawczych i popularyzacja form aktywnego spędzania czasu z dzieckiem. Pobudzenie społeczności miasta do pracy w grupie oraz podejmowania wspólnej aktywności fizycznej. Podkreślenie wartości spędzania czasu na świeżym powietrzu i propagowanie zdrowego stylu życia. **Zakres projektu.** Wszystkie podejmowane w ramach projektu inicjatywy będą służyć propagowaniu wspólnego spędzania czasu w gronie całej rodziny. Lokalizacja zajęć umożliwi popularyzację zdrowego stylu życia opartego na aktywności fizycznej. Będą odbywały się cykliczne zajęcia sportowo-rekreacyjne, głównie oparte o takie formy aktywności jak zumba, nordic walking, areobic, które pozwolą na integrację osób z różnych grup wiekowych. Zajęcia będą odbywały się w obszarze rewitalizowanych terenów nadrzecznych. W ramach projektu odbędą się również spotkania z dietetykiem, zorganizowane na świeżym powietrzu (teren Wyspy Miejskiej) i oparte na propagowaniu zdrowej żywności. Spotkania będą połączone z propagowaniem zdrowych przekąsek i napojów. Uczestnicy tych spotkań będą mogli skorzystać z krótkich konsultacji ze specjalistą i poszerzyć swoją wiedzę na temat zdrowego odżywiania się. Wszystkie działania będą koncentrowały się również na stworzeniu	Podobszar: Osiedle Śródmieście i podobszar: Osiedle Zamość – zachód Teren nadrzeczny w rejonach ulic Dąbrowskiego i Małgorzaty oraz na wyspie miejskiej	6 000	Wyrównanie szans środowisk marginalizowanych; integracja społeczna, aktywizacja zawodowa; wzrost wiedzy z zakresu wychowania i pozytywnych form spędzania czasu z rodziną; wzrost wiedzy na temat zdrowego stylu życia; poprawa jakości życia; promocja i rozwój ekonomii społecznej	Liczba zorganizowanych wydarzeń [szt.] Liczba uczestników wydarzeń [osoby] Liczba zorganizowanych zajęć edukacyjnych/ warsztatów [szt.] Liczba uczestników zajęć edukacyjnych/ warsztatów [osoby]	1.2, 2.1, 3.3	S, G, P-F

Nr projektu	Tytuł projektu	Wykonawca projektu	Zakres realizowanego zadania	Lokalizacja	Szacowana wartość [zł]	Prognozowane rezultaty	Wskaźniki oceny realizacji projektu	Cele komplementarne	Sfera oddziaływania projektu*
			warunków do upowszechniania kultury fizycznej wśród niepełnosprawnych, a organizowane wydarzenia będą miały charakter integracyjno – edukacyjno -rekreacyjny. Projekt realizowany będzie przy udziale innych podmiotów, w tym: Klub Integracji Społecznej, Centrum Aktywizacji Osób Starszych i Niepełnosprawnych, organizacje pozarządowe.						
1.1.20	NIE dla wykluczenia społecznego	Pilskie Centrum Pomocy Bliźniemu Monar Markot	**Cel projektu.** Celem głównym projektu jest zapobieganie wykluczeniu społecznemu oraz realna pomoc w wychodzeniu ze stanu wykluczenia społecznego. Cel główny realizowany będzie przy wsparciu specjalistów terapii uzależnień, psychologa, pracowników socjalnych; wsparcie w postaci zajęć i warsztatów oraz spotkań indywidualnych z potrzebującymi wsparcia. **Zakres projektu.** Projekt skierowany ma być przede wszystkim do: 1) bezdomnych kobiet przebywających w schronisku, osób uzależnionych, wykluczonych i zagrożonych wykluczeniem społecznym; 2) osób bezdomnych korzystających ze wsparcia w noclegowni i ogrzewalni; Zmniejszenie stopnia marginalizacji i wykluczenia społecznego planowane jest poprzez działania: ▪ spotkania indywidualne i grupowe ze specjalistą terapii uzależnień, psychologiem i pracownikiem socjalnym; ▪ zajęcia grupowe z zakresu oszczędzania i gospodarowania własnym budżetem; ▪ spotkania grupowe z doradcą zawodowym; aktywizacja zawodowa; promocja ekonomii społecznej; ▪ spotkania indywidualne z doradcą zawodowym; pomoc w pisaniu cv i poszukiwaniu pracy oraz przygotowanie do rozmowy klasyfikacyjnej, ▪ zajęcia z zakresu asertywności i podnoszenia własnej wartości dla kobiet; ▪ pomoc w odnowieniu i nawiązaniu kontaktów i więzi rodzinnych; pomoc w składaniu dokumentów w celu uregulowania swojej sytuacji socjalno – bytowej np. wniosek o lokal socjalny, wniosek do Powiatowego Centrum Pomocy Rodzinie w celu ustalenia stopnia niepełnosprawności; ▪ wydawane „ciepłe posiłki” (w dni robocze od poniedziałku do piątku). Realizacja projektu pozwoli na wyrównanie szans osób korzystających z wsparcia Pilskiego Centrum Pomocy Bliźniemu Monar Markot. Osoby te zostaną przywrócone społeczeństwu i będą miały szansę na samodzielne prowadzenie gospodarstwa domowego. Projekt pozwoli na to aby osoby bezdomne inaczej spojrzały na możliwości jakie zostaną im stworzone, aby zostały odpowiednio zmotywowane do działań na własną rzecz. Przy realizacji projektu będą brały również udział inne podmioty, co będzie służyło większej integracji, w tym: Miejski Ośrodek Pomocy Społecznej w Pile, , Straż Miejska, organizacje pozarządowe.	Podobszar: Osiedle Śródmieście i podobszar: Osiedle Zamość – zachód. Al. Niepodległości 135; dz.nr 175 (obręb 3); Projekt ujęty w programie rewitalizacji w oparciu o art.15 ust.3 ustawy o rewitalizacji	160 000	Wyrównanie szans środowisk marginalizowanych; integracja społeczna, aktywizacja społeczna; pomoc wykluczonym; promocja i rozwój ekonomii społecznej	Liczba zorganizowanych wydarzeń [szt.] Liczba uczestników wydarzeń [osoby] Liczba zorganizowanych zajęć edukacyjnych/ warsztatów [szt.] Liczba uczestników zajęć edukacyjnych/ warsztatów [osoby]	1.2, 2.1, 3.3	S, G, P-F
1.1.21	Poprawa	Pilskie	**Cel projektu.**	Obszar rewitalizacji	160 000	Wyrównanie szans środowisk	Liczba	1.2, 2.1, 3.3	S, G, P-F

Nr projektu	Tytuł projektu	Wykonawca projektu	Zakres realizowanego zadania	Lokalizacja	Szacowana wartość [zł]	Prognozowane rezultaty	Wskaźniki oceny realizacji projektu	Cele komplementarne	Sfera oddziaływania projektu*
	bezpieczeństwa	Centrum Pomocy Bliźniemu Monar Markot	Celem głównym projektu jest zapobieganie wykluczeniu społecznemu oraz realna pomoc w wychodzeniu ze stanu wykluczenia społecznego, a także poprawa bezpieczeństwa w środowisku bezdomnych mężczyzn i wśród osób korzystających ze schroniska. Cel główny realizowany będzie przy wsparciu specjalistów terapii uzależnień, psychologa, pracowników socjalnych; wsparcie w postaci zajęć i warsztatów oraz spotkań indywidualnych z potrzebującymi wsparcia. Projekt skierowany jest do bezdomnych mężczyzn z obszaru rewitalizacji, w tym przebywających w Schronisku dla bezdomnych mężczyzn w Pile, osób uzależnionych, zagrożonych wykluczeniem społecznym, wykluczonych społecznie. **Zakres projektu.** Osoby bezdomne, które przebywają w Schronisku dla bezdomnych mężczyzn przy ul. Długosza 33, to nierzadko osoby, które doświadczyły przemocy domowej ze strony swoich partnerów, rodziców partnerów czy nawet swoich dorosłych dzieci, to osoby zagrożone wykluczeniem społecznym, wykluczone społecznie, w większości uzależnione od alkoholu, innych substancji psychoaktywnych, szkodliwie pijące. Zmniejszenie stopnia marginalizacji i wykluczenia społecznego planowane jest poprzez działania: ▪ spotkania indywidualne i grupowe ze specjalistą terapii uzależnień, psychologiem i pracownikiem socjalnym; ▪ zajęcia grupowe z zakresu oszczędzania i gospodarowania własnym budżetem; ▪ spotkania grupowe z doradcą zawodowym; aktywizacja zawodowa; promocja ekonomii społecznej; ▪ spotkania indywidualne z doradcą zawodowym; pomoc w pisaniu cv i poszukiwaniu pracy oraz przygotowanie do rozmowy klasyfikacyjnej, ▪ pomoc w odnowieniu i nawiązaniu kontaktów i więzi rodzinnych; pomoc w składaniu dokumentów w celu uregulowania swojej sytuacji socjalno – bytowej np. wniosek o lokal socjalny, wniosek do Powiatowego Centrum Pomocy Rodzinie w celu ustalenia stopnia niepełnosprawności. Przy realizacji projektu będą brały udział także inne podmioty, co będzie służyło większej integracji, w tym: Miejski Ośrodek Pomocy Społecznej w Pile, Ośrodek Rozwiązywania Problemów Alkoholowych w Pile, Spółdzielnia Socjalna PERFEKCJA, Straż Miejska, organizacje pozarządowe.	Podobszar: Rejon ulic: Krzywej - Długosza ul. Długosza 33 dz. nr 15/68 (obręb 21) Projekt ujęty w programie rewitalizacji w oparciu o art.15 ust.3 ustawy o rewitalizacji		marginalizowanych; integracja społeczna, aktywizacja społeczna; pomoc wykluczonym; promocja i rozwój ekonomii społecznej	zorganizowanych wydarzeń [szt.] Liczba uczestników wydarzeń [osoby] Liczba zorganizowanych zajęć edukacyjnych/ warsztatów [szt.] Liczba uczestników zajęć edukacyjnych/ warsztatów [osoby]		
1.1.23	Wsparcie dla osób starszych, niesamodzielnych, w tym niepełnosprawnych z terenu powiatu pilskiego	Powiat Pilski/ Powiatowe Centrum Pomocy Rodzinie w Pile	**Cel projektu.** Głównym celem projektu będzie ograniczenie zdiagnozowanych problemów społecznych, ponadto rozwój usług społecznych, deinstytucjonalizacja usług społecznych. Grupą docelową są mieszkańcy powiatu pilskiego, w tym miasta Piły. **Zakres projektu.** W ramach zadań Powiatu Pilskiego/PCPR planowane jest utworzenie Powiatowego Klubu Seniora. Siedziba klubu zlokalizowana będzie na terenie miasta Piły, w budynku dostosowanym do osób	Podobszar: Osiedle Śródmieście ul. Kilińskiego 12 a, 12, 14 i 16 ul. Okrzei 4	800 000	Poprawa jakości życia mieszkańców, w tym w szczególności osób zagrożonych wykluczeniem społecznym, osób niepełnosprawnych; wyrównanie szans środowisk marginalizowanych; integracja społeczna mieszkańców powiatu pilskiego, w tym mieszkańców Piły	Liczba wspartych obiektów, w których realizowane są usługi aktywizacji społeczno-zawodowej [szt.] Liczba osób	1.2, 3.3	S, P-F

Nr projektu	Tytuł projektu	Wykonawca projektu	Zakres realizowanego zadania	Lokalizacja	Szacowana wartość [zł]	Prognozowane rezultaty	Wskaźniki oceny realizacji projektu	Cele komplementarne	Sfera oddziaływania projektu*
			niepełnosprawnych a dla wszystkich chętnych uczestników, zapewniony zostanie transport. Zadania w ramach projektu. ▪ Adaptację pomieszczeń na potrzeby klubu. ▪ Wyposażenie pomieszczeń na potrzeby klubu. ▪ Rekrutację uczestników w trybie tzw. ciągłym. ▪ Bieżące funkcjonowanie klubu, w tym między inni organizację działań o charakterze kulturalno-oświatowym, rekreacyjnym i sportowym w Centrum Integracji Społeczno-Kulturalno-Naukowej „Centrum ISKRA" oraz „Powiatowym Centrum Rodzinno-Rekreacyjno-Sportowym. Projekt ma charakter partnerski: Miasto i Gmina Wysoka/Miejsko-Gminny Ośrodek Pomocy Społecznej w Wysokiej; Gmina Szydłowo/Gminny Ośrodek Pomocy Społecznej w Szydłowie; Fundacja Solidarności Międzypokoleniowej i Samopomocy Sąsiedzkiej z Gdańska; A-Kwadrat Klaudia Kaczmarek w Pile, Uniwersytet Trzeciego Wieku, Stowarzyszenie „Nasza BUDOWLANKA" z Piły, Młodzieżowy Dom Kultury w Pile.				korzystających ze wspartych obiektów [osoby] Liczba zorganizowanych wydarzeń [szt.] Liczba uczestników wydarzeń [osoby]		
1.1.24	Aktywne włączenie w Pile	Powiat Pilski/ Powiatowe Centrum Pomocy Rodzinie w Pile	**Cel projektu.** Głównym celem projektu będzie ograniczenie zdiagnozowanych problemów społecznych, propagowanie włączenia społecznego, promowanie równości szans, zwalczanie ubóstwa, wzmacnianie poczucia bezpieczeństwa. Grupa docelowa: dzieci z pieczy zastępczej wraz z rodzinami i inni podopieczni PCPR, osoby starsze, w tym członkowie UTW, planowanego do utworzenia Powiatowego Klubu Seniora, osoby/młodzież z Piły z osiedli Śródmieście i Zamość. **Zakres projektu.** CZĘŚĆ I „Aktywne włączenie w teorii" realizowana w Centrum Integracji Społeczno-Kulturalno-Naukowej „Centrum ISKRA" przy ul. Kilińskiego 12 a, 12, 14 i 16 polegająca na organizacji cyklu wykładów, w tym: ▪ dla rodziców dzieci z pieczy zastępczej, ▪ na temat projektów realizowanych z EFS, ▪ na temat bezpieczeństwa, ▪ integracji międzypokoleniowej. ▪ zdrowego stylu życia. CZĘŚĆ II „Aktywne włączenie w praktyce" realizowana w Powiatowym Centrum Rodzinno-Rekreacyjno-Sportowym przy ul. Okrzei 4, polegając na organizacji różnorodnych form propagujących niedyskryminacje, włączenie społeczne, równość szans, promujących zwalczanie ubóstwa, w tym: ▪ organizacja konkursów, ▪ organizacja gier, zabaw, ▪ organizacja warsztatów i festynu rodzinnego, ▪ organizacja punktu informacyjnego policji i straży pożarnej, ▪ pokazy straży pożarnej. mających na celu wyrabiania umiejętności zdrowego współzawodnictwa, zaangażowania uczestników do wspólnych zadań i działań, aktywności kulturalnych i społecznych. W kosztach uwzględniono poczęstunek w trakcie wykładów, druk	Podobszar: Osiedle Śródmieście ul. Kilińskiego 12 a, 12, 14 i 16 ul. Okrzei 4	15 000	Poprawa jakości życia mieszkańców, w tym w szczególności osób zagrożonych wykluczeniem społecznym, osób niepełnosprawnych; wyrównanie szans środowisk marginalizowanych; integracja społeczna mieszkańców powiatu pilskiego, w tym mieszkańców Piły	Liczba zorganizowanych wydarzeń [szt.] Liczba uczestników wydarzeń [osoby] Liczba zorganizowanych zajęć edukacyjnych/ warsztatów [szt.] Liczba uczestników zajęć edukacyjnych/ warsztatów [osoby]	1.2, 3.3	S, P-F

Nr projektu	Tytuł projektu	Wykonawca projektu	Zakres realizowanego zadania	Lokalizacja	Szacowana wartość [zł]	Prognozowane rezultaty	Wskaźniki oceny realizacji projektu	Cele komplementarne	Sfera oddziaływania projektu*
			materiałów, wynagrodzenie dla prelegentów, wykłady przeprowadzone przez pracowników PCPR i Starostwa Powiatowego będą bez dodatkowej odpłatności, (część I), zakup materiałów do organizacji warsztatów (w tym zdrowego odżywiania), zakup drobnych nagród dla zwycięzców konkursów, występ zespołu muzycznego. Jako datę wydarzenia zaplanowano dzień 30 maja, który jest Dniem Rodzicielstwa Zastępczego, który został uchwalony w celu poprawy losu dzieci odrzuconych i osieroconych, obchody mają na celu popularyzację ruchu rodzicielstwa zastępczego, zapobieganie wyłączeniu społecznemu i zwalczaniu ubóstwa. Projekt będzie miał charakter partnerski: Uniwersytet Trzeciego Wieku, Stowarzyszenie „Nasza BUDOWLANKA" z Piły, Młodzieżowy Dom Kultury w Pile.						
1.1.26	Piła miastem wrażliwym społecznie – działania na rzecz osób starszych i z niepełnosprawnościami	Gmina Piła / Miejski Ośrodek Pomocy Społecznej w Pile	**Cel projektu.** Głównym celem projektu będzie ograniczenie zdiagnozowanych problemów społecznych, propagowanie włączenia społecznego, promowanie równości szans, zwalczanie ubóstwa, wzmacnianie poczucia bezpieczeństwa. Grupa docelowa: osoby starsze, osoby z niepełnosprawnościami, osoby z Piły z osiedli Śródmieście i Zamość. **Zakres projektu.** 1) Realizacja działań w Centrum Aktywizacji Seniorów (dawniej Centrum Aktywizacji Osób Starszych i Niepełnosprawnych) w czterech sferach życia osób starszych i niepełnosprawnych. **2)** Zakup wyposażenia dla realizacji założonych aktywności - MOPS - Centrum Aktywizacji Seniorów (dawniej Centrum Aktywizacji Osób Starszych i Niepełnosprawnych).	Obszar rewitalizacji, w tym Osiedle Zamość i Osiedle Śródmieście (Miejski Ośrodek Pomocy Społecznej w Pile – ul. Spacerowa 23)	836 600	Poprawa jakości życia mieszkańców, w tym w szczególności osób zagrożonych wykluczeniem społecznym, osób niepełnosprawnych; wyrównanie szans środowisk marginalizowanych; integracja społeczna mieszkańców Piły.	Liczba zorganizowanych wydarzeń [szt.] Liczba uczestników wydarzeń [osoby]	1.2, 3.3	S, G
1.1.27	Animacja – integracja!	Miejski Ośrodek Pomocy Społecznej w Pile	**Cel projektu.** Ograniczenie podejmowania zachowań ryzykownych przez dzieci i młodzież Cele szczegółowe: ▪ Wypracowanie nawyków związanych ze zdrowym stylem życia. ▪ Wypracowanie konstruktywnych sposobów spędzania czasu wolnego przez dzieci i młodzież. ▪ Rozwijanie umiejętności społecznych, w tym budowania prawidłowych relacji rówieśniczych. ▪ Zaspokojenie potrzeby przynależności do grupy rówieśniczej. ▪ Rozwijanie poczucia własnej wartości. ▪ Dążenie do opóźnienia wieku inicjacji alkoholowej i narkotykowej. ▪ Wzrost więzi rodzinnych i społecznych oraz tożsamości lokalnej. ▪ Minimalizowanie nieprawidłowych postaw społecznych. ▪ Wzmocnienie prawidłowego rozwoju psychospołecznego. ▪ Eliminacja utrwalonych negatywnych zachowań. **Zakres projektu.**	Obszar rewitalizacji, w tym Osiedle Zamość i Osiedle Śródmieście	273 600	Przewidywane rezultaty projektu: ▪ Rozwinięcie tożsamości społecznej dzieci i młodzieży. ▪ Zwiększenie samoświadomości dzieci w zakresie uczuć i emocji oraz mocnych stron. ▪ Ograniczenie zachowań ryzykownych podejmowanych przez dzieci i młodzież. ▪ Rozwinięcie umiejętności związanych z przewidywaniem konsekwencji swojego zachowania i wyciągania z nich wniosków.	Liczba zorganizowanych zajęć edukacyjnych/ warsztatów [szt.] Liczba uczestników zajęć edukacyjnych/ warsztatów [osoby]	1.1	S

Nr projektu	Tytuł projektu	Wykonawca projektu	Zakres realizowanego zadania	Lokalizacja	Szacowana wartość [zł]	Prognozowane rezultaty	Wskaźniki oceny realizacji projektu	Cele komplementarne	Sfera oddziaływania projektu*
			Realizacja projektu w formie systematycznych, długofalowych działań skierowanych do dzieci, obejmuje zatrudnienie animatorów podwórkowych. Zajęcia kilka razy w miesiącu, w różnych dniach tygodnia, trwające od dwóch do kilku godzin, prowadzone w małych grupach, ok. 10 – 15 dzieci. Budżet związany z działalnością animatorów – oprócz wynagrodzenia – przewiduje środki na zakup gier, materiałów plastycznych, edukacyjnych, wspierających pracę animatorów. Animatorzy realizują cele określone w projekcie poprzez: ▪ rozpoznanie środowiska lokalnego – ustalenie potrzeb i możliwości działania, ▪ wypracowanie optymalnego, dostosowanego do różnorodnych warunków modelu pracy profilaktyczno-wychowawczej w środowisku lokalnym, ▪ nawiązanie z dziećmi relacji, która pozwoli na wspólne spędzanie czasu z korzyścią dla nich w aspektach: poznawczym, wychowawczym, profilaktycznym, edukacyjnym, rozwojowym, emocjonalnym, ▪ wspólne spędzanie czasu z dziećmi i młodzieżą w okolicach ich miejsc zamieszkania, w których animator proponuje i wskazuje alternatywne i ciekawe możliwości spędzania czasu wolnego, ▪ organizowanie gier i zabaw, pozwalających rozwijać zainteresowania, podnosić samoocenę i stymulować rozwój uczestników, ▪ prowadzenie rozmów wychowawczych, edukacyjnych, ▪ zachęcanie do wspólnej pracy, np. urządzania placu zabaw, ▪ realizacja autorskich przedsięwzięć twórczych, czyli projektów dzieci, które stanowią element wzmacniania poczucia własnej wartości, zadowolenia i poczucia sukcesu, rozwoju kreatywności, wyobraźni oraz nauki różnych nowych umiejętności związanych z techniką wykonania podjętego wyzwania.			▪ Rozwinięcie sprzyjających warunków rozwoju psychofizycznego i społecznego dzieci i młodzieży. ▪ Nabycie i rozwinięcie zdrowych nawyków. ▪ Rozwinięcie umiejętności związanych z konstruktywnym spędzaniem czasu wolnego. ▪ Rozwinięcie motywacji do nauki, osiągania sukcesów szkolnych i rozwoju zainteresowań. ▪ Nabycie i rozwinięcie umiejętności związanych z budowaniem prawidłowych relacji rówieśniczych.			
1.1.28	Jesteśmy aktywni	Miejski Ośrodek Pomocy Społecznej w Pile	**Cel projektu.** Zwiększenie dostępu do dobrej jakości usług społecznych oraz dostosowanie ich do potrzeb odbiorców Cele szczegółowe: ▪ wzrost umiejętności sprawowania opieki nad osobą niesamodzielną, ▪ wzrost samodzielności osób objętych wsparciem asystenta, ▪ ułatwienie dostępu do indywidualnego poradnictwa specjalistycznego. **Zakres projektu.** Projekt z zakresu rozwoju usług społecznych na rzecz osób z kategorii wysokiego ryzyka socjalnego, seniorów, osób z niepełnosprawnościami	Obszar rewitalizacji, w tym Podobszar: Osiedle Zamość-zachód i Podobszar: Osiedle Śródmieście	1 000 000	Przewidywane rezultaty projektu: ▪ liczba osób objętych wsparciem – 100, ▪ liczba osób objętych specjalistycznym poradnictwem indywidualnym – 100, ▪ liczba osób objętych usługą asystencką – 20.	Liczba osób objętych wsparciem [os.] Liczba osób objętych specjalistycznym poradnictwem indywidualnym [os.] Liczba osób objętych usługą asystencką [os.]	1.1	S

Nr projektu	Tytuł projektu	Wykonawca projektu	Zakres realizowanego zadania	Lokalizacja	Szacowana wartość [zł]	Prognozowane rezultaty	Wskaźniki oceny realizacji projektu	Cele komplementarne	Sfera oddziaływania projektu*
			(OzN) oraz innych osób wymagających wsparcia, a także osób z ich otoczenia. Przewiduje się realizację usług profilaktycznych (m.in. doradztwo, poradnictwo, usługi aktywizujące) świadczone w bezpiecznych i niestygmatyzujących miejscach. Zakłada się rozwój usług świadczonych przez asystentów, w tym asystentów osobistych osób niepełnosprawnych lub innych.						
1.1.29	Z myślą o dzieciach	Miejski Ośrodek Pomocy Społecznej w Pile	**Cel projektu:** Poprawa dostępu do usług wsparcia rodziny Cele szczegółowe: ▪ zwiększenie umiejętności opiekuńczo-wychowawczych, społecznych, prowadzenia gospodarstwa domowego, gospodarowania budżetem, ▪ wzrost świadomości dotyczącej planowania i funkcjonowania rodziny, ▪ wzrost umiejętności stymulujących rozwój dziecka, dbania o higienę, odżywianie i profilaktykę zdrowotną. **Zakres projektu.** Projekt obejmujący rozwój usług profilaktycznych i interwencyjnych, w tym asystentury rodzinnej, poradnictwa, doradztwa, wsparcia terapeutycznego, przeciwdziałania przemocy, w tym przemocy w rodzinie, zapobiegania różnego rodzaju kryzysom, w tym psychicznym i wychowawczym. Podejmowane będą działania na rzecz promowania integracji osób, rodzin, społeczności lokalnych narażonych na marginalizację i wykluczenie lub nimi dotkniętych, służących włączeniu lub utrzymaniu aktywności społecznej, wzmocnieniu więzi społecznych, międzypokoleniowych, budowaniu wspólnot sąsiedzkich. Wsparcie będzie realizowane przez działania aktywizacyjne, integracyjne, edukacyjne, informacyjne, profilaktyczne, rekreacyjne itp.	Obszar rewitalizacji, w tym Podobszar: Osiedle Zamość-zachód i Podobszar: Osiedle Śródmieście	1 000 000	Przewidywane rezultaty projektu: ▪ liczba osób/rodzin objętych wsparciem -80, ▪ liczba osób objętych specjalistycznym poradnictwem indywidualnym – 80, ▪ liczba osób objętych specjalistycznym poradnictwem grupowym – 80.	Liczba osób objętych wsparciem [os.] Liczba osób objętych specjalistycznym poradnictwem indywidualnym [os.] Liczba osób objętych specjalistycznym poradnictwem grupowym [os.]	1.1	S
1.1.30	Aktywni pilanie nie marnują zasobów – zakup wyposażenia kuchni na dworcu PKP oraz mobilnej kuchni warsztatowej	Gmina Piła	**Cel projektu.** Propagowanie ochrony środowiska, pobudzanie aktywności społecznej oraz motywowanie społeczeństwa do działań w duchu ZERO WASTE. **Zakres projektu.** Przedsięwzięcie Aktywni pilanie nie marnują zasobów – zakup wyposażenia kuchni na dworcu PKP oraz mobilnej kuchni warsztatowej zakłada przystosowanie pomieszczeń w Kawiarni Dworcowej na realizację kuchni warsztatowej wraz z zakupem mobilnej kuchni, która umożliwi propagowanie niemarnowania żywności w myśl polityki ZERO WASTE. Jego realizacja pobudzi działalność i rozwój podmiotów ekonomii społecznej w Pile. Przedsięwzięcie bardzo ważne społecznie. W jego realizacje zostaną włączone całe grupy osób marginalizowanych społecznie i ekonomicznie, a także z uwagi na niepełnosprawność. Projekt obejmuje: ▪ zakup i dostawę kuchni warsztatowej,	Obszar rewitalizacji, w tym Podobszar: Osiedle Zamość-zachód i Podobszar: Osiedle Śródmieście	474 000	Realizacja działania przyczyni się do rozwoju kulturalnego i podniesienia świadomości społecznej i ekologicznej mieszkańców Piły.	Liczba osób korzystających ze wspartych obiektów [osoby/rok] Liczba zorganizowanych wydarzeń [szt.] Liczba uczestników wydarzeń [osoby]	1.1	S, Ś

Nr projektu	Tytuł projektu	Wykonawca projektu	Zakres realizowanego zadania	Lokalizacja	Szacowana wartość [zł]	Prognozowane rezultaty	Wskaźniki oceny realizacji projektu	Cele komplementarne	Sfera oddziaływania projektu*
			▪ wyposażenie kuchni stacjonarnej i mobilnej, jej prowadzenie, ▪ organizacja warsztatów edukacyjnych.						
CEL SZCZEGÓŁOWY 1.2 POPRAWA WARUNKÓW DLA EDUKACJI I ROZWÓJ KULTURY									
PROJEKTY PODSTAWOWE									
1.2.1	Kompleksowa modernizacja energetyczna budynków użyteczności publicznej w Pilskim OSI - obiekty oświatowe w Pile	Gmina Piła	**Cel projektu.** Głównym celem projektu jest racjonalizacja zużycia i ograniczenie strat energii w sektorze publicznym POSI, co spowoduje spadek zużycia energii, wzrost efektywności energetycznej na terenie POSI oraz zmniejszenie emisji CO2. **Zakres projektu.** Projekt ujęty jako podstawowy w mandacie Terytorialnym dla Pilskiego Obszaru Strategicznej Interwencji (POSI). Skala potrzeb dotyczących termomodernizacji budynków oświatowych na terenie miasta Piły jest duża. Projekt obejmuje trzy budynki zlokalizowane na obszarze zdegradowanym i jeden spoza. Realizacja projektu ma istotny wpływ na poprawę warunków wychowania i kształcenia dzieci i młodzieży. Prace termomodernizacyjne dotyczą 4 obiektów oświatowych, z których korzystają dzieci i młodzież z obszaru z obszaru rewitalizacji. ▪ Żłobek nr 1, ul. Grabowa 16 - ocieplenie ścian przyziemia, ocieplenie stropodachu wentylowanego budynku głównego, ocieplenie dachu pełnego nad wejściem do budynku i budynku gospodarczego, ocieplenie ścian zewnętrznych budynku głównego, wymiana drzwi zewnętrznych.; ▪ Publiczne Przedszkole Nr 14, ul. Jana Brzechwy 10 - docieplenie stropodachu, docieplenie ścian zewnętrznych szczytowych, docieplenie ścian zewnętrznych podłużnych, wykonanie nowej instalacji ciepłej wody użytkowej, wykonanie nowej instalacji centralnego ogrzewania; ▪ Publiczne Przedszkole Nr 17, ul. Śniadeckich 3A - ocieplenie stropodachu budynku, ocieplenie ścian zewnętrznych nośnych, wymiana drzwi zewnętrznych, ocieplenie ścian zewnętrznych piwnic, ocieplenie ścian zewnętrznych osłonowych, modernizacja instalacji ciepłej wody użytkowej, modernizacja instalacji centralnego ogrzewania; ▪ Szkoła Podstawowa Nr 4, ul. Grabowa 18 - docieplenie stropodachu budynku głównego, docieplenie ścian zewnętrznych, docieplenie dachu łączników i hal sportowych, wymiana luksferów na klatkach schodowych na okna, wymiana drzwi zewnętrznych, wykonanie nowej instalacji ciepłej wody użytkowej, wykonanie nowej instalacji centralnego ogrzewania, wymiana oświetlenia na energooszczędne. Projekt zakłada także podjęcie działań informacyjno – edukacyjnych stanowiących element i uzupełnienie planowanych inwestycji. Celem ww. działań jest podniesienie świadomości użytkowników z zakresu efektywności energetycznej oraz popularyzacja problematyki efektywności energetycznej wśród mieszkańców miasta.	Obszar zdegradowany oraz os. Staszyce. Projekt możliwy do wprowadzenia w programie rewitalizacji w oparciu o art. 15 ust. 3 ustawy o rewitalizacji.	6 005 275	Rezultaty energetyczne i środowiskowe przy eksploatacji obiektów - spadek zużycia energii pierwotnej, osiągnięcie oszczędności energii cieplnej i elektrycznej, ograniczenie emisji zanieczyszczeń tj. CO2 i pyłu PM10.Poprawa warunków wychowania i nauczania dzieci i młodzieży.	Liczba zmodernizowanych energetycznie budynków [szt.] Zmniejszenie rocznego zużycia energii pierwotnej we wspartych budynkach [MWh/rok]	1.1, 3.1, 3.3	S, P-F, Ś, T
1.2.2	Remonty i termomodernizacja miejskich obiektów	Gmina Piła	**Cel projektu.** Podniesienie warunków wychowania i kształcenia podstawowego na terenie miasta Piły, mające przełożenie na wzrost jakości kształcenia,	Podobszar: Osiedle Śródmieście; podobszar: Osiedle	24 650 000	Rezultaty energetyczne i środowiskowe przy eksploatacji obiektów - spadek zużycia energii	Liczba zmodernizowanych energetycznie	1.1, 3.1, 3.3	S, P-F, Ś, T

Nr projektu	Tytuł projektu	Wykonawca projektu	Zakres realizowanego zadania	Lokalizacja	Szacowana wartość [zł]	Prognozowane rezultaty	Wskaźniki oceny realizacji projektu	Cele komplementarne	Sfera oddziaływania projektu*
	oświatowych wraz z zagospodarowaniem otoczenia w Pile		poprzez inwestycje w obiekty oświatowe. Uzyskanie oszczędności finansowych związanych z opłatami za centralne ogrzewanie obiektów. Ponadto inwestycje poprawią wygląd architektoniczny budynków. **Zakres projektu.** Projekt obejmie remonty i termomodernizacje obiektów przedszkolnych i szkolnych w Pile wraz z zagospodarowaniem otoczenia, zlokalizowanych na obszarze rewitalizacji lub w ich bezpośrednim sąsiedztwie, z których korzystają przede wszystkim dzieci i młodzież z obszaru zdegradowanego i z obszaru rewitalizacji. W ramach projektu przewiduje się wykonanie dociepleń budynków (termomodernizację), remonty pomieszczeń wewnątrz budynków, obiekty sportowe oraz zagospodarowanie otoczenia (place zabaw, ciągi komunikacyjne itp.). Ponadto remonty i odnowienie elewacji wybranych budynków oświatowych i budowę hali sportowej. Rewitalizacja elewacji obiektów oświatowych, stanowi element kompleksowego projektu podstawowego ujętego w Mandacie Terytorialnym dla Pilskiego Obszaru Strategicznej Interwencji pn. „Rewitalizacja obiektów i przestrzeni publicznych POSI”. ▪ Gimnazjum Nr 4 im. I. J. Paderewskiego ul. Kujawska 18 Prace termomodernizacyjne obejmą m.in.: ocieplenie ścian zewnętrznych, ocieplenie dachu szkoły, sali gimnastycznej i łącznika, ocieplenie dachu dużej hali sportowej, wymianę okien i drzwi hali sportowej, wymianę wypełnienia poliwęglanowego ściany szczytowej sali gimnastycznej. ▪ Publiczne Przedszkole Nr 3 ul. W. Pola 16 Prace termomodernizacyjne obejmą m.in.: ocieplenie stropodachu budynku, ocieplenie ścian zewnętrznych nośnych, wymianę drzwi zewnętrznych, ocieplenie ścian zewnętrznych piwnic, ścian zewnętrznych osłonowych. ▪ Publiczne Przedszkole Nr 5 ul. Konopnickiej 7 Prace termomodernizacyjne obejmą m.in.: ocieplenie stropodachu budynku, ocieplenie ścian zewnętrznych nośnych, wymianę drzwi zewnętrznych, ocieplenie ścian zewnętrznych piwnic, ocieplenie ścian zewnętrznych osłonowych. ▪ Publiczne Przedszkole Nr 6 im. Jasia i Małgosi ul. Żeleńskiego 15 Prace termomodernizacyjne obejmą m.in.: ocieplenie stropodachu budynku, ocieplenie ścian zewnętrznych nośnych, wymianę drzwi zewnętrznych, ocieplenie ścian zewnętrznych piwnic, ocieplenie ścian zewnętrznych osłonowych. ▪ Publiczne Przedszkole Nr 7 m. Pszczółki Mai ul. Witosa 22 A Zakres prac obejmował będzie wykonanie nowoczesnego placu zabaw. ▪ Publiczne Przedszkole Nr 11 ul. Św. Jana Bosko 2 Prace termomodernizacyjne obejmą m.in.: ocieplenie stropodachu budynku, ocieplenie ścian zewnętrznych nośnych, wymianę drzwi zewnętrznych, ocieplenie ścian zewnętrznych piwnic, ocieplenie ścian zewnętrznych osłonowych. ▪ Szkoła Podstawowa Nr 1 im. Stanisława Staszica, ul. Staromiejska (dawna Buczka) 11 Zakres prac obejmował będzie renowację elewacji budynku szkoły.	Zamość – zachód; obszary stykowe ww. podobszarów rewitalizacji. Projekt możliwy do wprowadzenia w programie rewitalizacji w oparciu o art. 15 ust. 3 ustawy o rewitalizacji.		pierwotnej, osiągnięcie oszczędności energii cieplnej i elektrycznej, ograniczenie emisji zanieczyszczeń tj. CO2 i pyłu PM10.Poprawa warunków wychowania i nauczania dzieci i młodzieży.	budynków [szt.] Zmniejszenie rocznego zużycia energii pierwotnej we wspartych budynkach [MWh/rok]		

Nr projektu	Tytuł projektu	Wykonawca projektu	Zakres realizowanego zadania	Lokalizacja	Szacowana wartość [zł]	Prognozowane rezultaty	Wskaźniki oceny realizacji projektu	Cele komplementarne	Sfera oddziaływania projektu*
			▪ Gimnazjum Nr 5 im. Tadeusza Kościuszki, ul. Bydgoska 23 Zakres prac obejmował będzie odnowienie elewacji budynku oraz remont dachu. ▪ Szkoła Podstawowa Nr 5 im. Dzieci Polskich, al. Niepodległości 18 Prace termomodernizacyjne obejmą m.in.: ocieplenie stropodachu budynku, ocieplenie ścian zewnętrznych nośnych, wymianę drzwi zewnętrznych, ocieplenie ścian zewnętrznych osłonowych. ▪ Szkoła Podstawowa Nr 7 im. A. Mickiewicza, al. Woj. Polskiego 45 Zakres prac obejmował będzie m.in. renowację elewacji budynku remont dachu, budowę hali gimnastycznej wraz z zagospodarowaniem terenu. ▪ Publiczne Przedszkole Nr 15 ul. Grabowa 20 Prace termomodernizacyjne obejmą m.in.: ocieplenie stropodachu budynku, ocieplenie ścian zewnętrznych nośnych, wymianę drzwi zewnętrznych, ocieplenie ścian zewnętrznych piwnic, ocieplenie ścian zewnętrznych osłonowych.						
1.2.3	Budowa integracyjnej hali sportowej i integracyjnego wielofunkcyjnego boiska sportowego Społecznego Towarzystwa Oświatowego w Pile	Samodzielne Koło Terenowe Nr 106 Społecznego Towarzystwa Oświatowego w Pile	**Cel projektu.** Podjęcie działań wychowawczych i opiekuńczych w odniesieniu do dzieci wymagających opieki, w tym w szczególności pochodzących z rodzin ubogich lub patologicznych. Zapewnienie bezpiecznej przestrzeni do spędzania wolnego czasu przez osiedle Zamość. Integracja osób z różnych środowisk w tym osób niepełnosprawnych. Zorganizowanie możliwości aktywnego spędzania wolnego czasu osobom samotnym, odrzuconym czy poszukującym opieki. Organizacja różnorodnych form aktywności dla osób w najróżniejszym wieku, w tym seniorom i osobom niepełnosprawnym. Korzyści w sferze edukacji – zapewnienie dużej grupie dzieci infrastruktury do odbywania zajęć z wychowania fizycznego – której dzisiaj są pozbawione. **Zakres projektu.** Budowa wielofunkcyjnej hali sportowej i wielofunkcyjnego boiska sportowego z placem zabaw dla najmłodszych, z infrastrukturą dla osób niepełnosprawnych. Wymiana dachu, remont i modernizacja przestrzeni poddasza, w tym budowa sali audio-wizualnej, sal edukacyjnych oraz zaplecza medycznego. Stworzenie przestrzeni edukacyjno-rekreacyjnej z zapleczem opiekuńczym i medycznym.	Podobszar: Rejon Al. Powstańców Wlkp. i ulicy Kossaka. Al. Powstańców Wielkopolskich 83	7 000 000	Przeciwdziałanie patologiom, zapewnienie dzieciom godnych możliwości rozwoju. Wyrównanie szans rozwojowych dzieci i młodzieży. Obniżenie poziomu zagrożeń społecznych (agresji, alkoholizmu i narkomanii) wśród dzieci i młodzieży.	Budynki publiczne lub komercyjne wybudowane lub wyremontowane na obszarach miejskich [m2] Liczba osób korzystających ze wspartych obiektów [osoby/rok]	1.1, 3.3	S, P-F, T
1.2.4	Nowa Parowozownia	Polskie Koleje Państwowe S.A., Oddział Gospodarowania Nieruchomościami w Poznaniu	**Cel projektu.** Wyremontowanie i udostępnienie w formie muzeum/galerii sztuki (wraz z lokalizacją usług, w tym także usług gastronomicznych) obiektu dziedzictwa technicznego – zabytkowej parowozowni okrągłej z otoczeniem, w której zamierza się zorganizować placówkę muzealną – Muzeum Historii Kolejnictwa w Pile. **Zakres projektu.** Przeprowadzenie generalnego remontu konserwatorskiego zabytkowej parowozowni oraz dostosowanie jej do potrzeb ruchu turystycznego, w tym prace ogólnobudowlane: tynki, instalacje elektryczne, oświetlenie, instalacje wodne i kanalizacyjne, podłogi, montaż systemów instalacji p-poż. oraz alarmowej, stolarka drzwiowa i okienna; wykonanie remontu i zmian w układzie torowisk na terenie objętym projektem w celu naprawy torowisk i umożliwienia ruchu turystycznego; wykonanie remontu sąsiednich budynków na potrzeby wystawiennicze Muzeum; wykonanie dojść i parkingów dla zwiedzających; remont zabytkowego taboru na cele	Podobszar: Tereny PKP. Zabytkowy budynek dawnej parowozowni okrągłej w Pile, wraz z otoczeniem, obejmującym torowiska oraz inne historyczne budynki (m.in. dwie wieże ciśnień, magazyn).	10 000 000	Poprawa jakości życia mieszkańców poprzez dostęp do nowej przestrzeni o charakterze kulturowym, którą stanowić będą miejsca o dużej tożsamości regionalnej. W wyniku realizacji inwestycji powstaną dodatkowe miejsca pracy, co spowoduje spadek bezrobocia. Dodatkowym zyskiem będzie stworzenie przestrzeni w mieście, która będzie bezpieczna, estetyczna, przestanie być miejscem stwarzającym warunki do aspołecznych zachowań.	Liczba zabytków nieruchomych objętych wsparciem [szt.] Liczba osób korzystających ze wspartych obiektów [osoby/rok]	3.3	S, P-F, T, G

Nr projektu	Tytuł projektu	Wykonawca projektu	Zakres realizowanego zadania	Lokalizacja	Szacowana wartość [zł]	Prognozowane rezultaty	Wskaźniki oceny realizacji projektu	Cele komplementarne	Sfera oddziaływania projektu*
			ekspozycyjne i ruchu turystycznego; zakupienie niezbędnego wyposażenia umożliwiającego właściwą prezentację eksponatów (oświetlenie, meble ekspozycyjne, niezbędne narzędzia do obsługi taboru); przygotowanie systemu identyfikacji wizualnej z opisami maszyn i urządzeń oraz historii kolejnictwa; stworzenie w wybranej części zabytkowych budynków przestrzeni na gastronomię oraz sprzedaż wydawnictw o tematyce historycznej. Stworzenie w wybranej części zabytkowych budynków przestrzeni warunków do organizacji wystaw poświęconych tematyce kolejowej w formie galerii sztuki Docelowa formuła realizacji projektu, partnerzy, źródła finansowania oraz montaż finansowy zostaną określone na późniejszym etapie prac; uwarunkowane będą także ewentualnymi zmianami własności nieruchomości						
1.2.5	Modernizacja i rozbudowa Muzeum Stanisława Staszica w Pile	Muzeum St. Staszica w Pile	**Cel projektu.** Stworzenie nowoczesnego muzeum, które dzięki przyjaznej i atrakcyjnej bazie zwiększy efektywność swojej działalności i zapewni wzrost uczestnictwa w kulturze mieszkańców Piły; likwidacja barier architektonicznych – otwarcie dostępu do muzeum dla niepełnosprawnych; pozyskanie nowej przestrzeni dla działalności edukacyjnej (w tym edukacji obywatelskiej); zwiększenie możliwości kształtowania lokalnej tożsamości na bazie myśli i dokonań Staszica – pożądanego wzorca patriotyzmu, służby publicznej oraz stosunku do drugiego człowieka. **Zakres projektu.** Modernizacja: wymiana instalacji wewnętrznych – w tym zasilenie w ciepło z miejskiej sieci ciepłowniczej, wykonanie kanałów wentylacyjnych, częściowa wymiana stolarki i podłóg, przebudowa i ocieplenie poddasza, częściowa przebudowa i pogłębienie piwnicy; modernizacja wystawy stałej z wykorzystaniem nowoczesnych narzędzi ekspozycyjnych. Zakładany program rozbudowy obejmuje następujące powierzchnie: sala do wystaw czasowych (zarazem sala konferencyjna i koncertowa), sala do działalności edukacyjnej, hol, szatnia, toalety, punkt kasowy, magazyn zbiorów, magazyn wystaw czasowych – pakowalnia, magazyn na sprzęt wystawienniczy, biblioteka i archiwum zakładowe, pomieszczenia biurowe, pracowania reprograficzna, pomieszczenia socjalne i techniczne. Razem około 550-650 m2 nowej powierzchni przeznaczonej na działalność kulturalną. Po realizacji projektu obecna siedziba będzie mieścić tylko stałe wystawy staszicowskie, część rozbudowana służyć będzie realizacji pozostałych zadań działalności podstawowej.	Podobszar: Osiedle Zamość – zachód. ul. Browarna 18	3 500 000	Wyrównanie szans środowisk marginalizowanych (dostępność dla niepełnosprawnych); poprawy estetyki przestrzeni miasta (teren przeznaczony na rozbudowę jest obecnie częściowo zaniedbany); korzyści w sferze edukacji (bez porównania większe możliwości prowadzenia działań edukacyjnych); korzyści w dostępie do usług kultury i integracji społecznej (bogatsza, różnorodniejsza i atrakcyjniejsza oferta kulturalna). Wzmocnienie muzeum jako ważnego centrum kultury związanego z postacią Staszica – postaci ważnej dla Piły, regionu i Polski. Ponadto nowoczesne, atrakcyjne muzeum może stać się ważnym elementem kształtującym przestrzeń społeczną w duchu współdziałania, wzajemnej pomocy i tolerancji, tj. wartości charakterystycznych dla postawy Staszica.	Liczba obiektów kultury objętych wsparciem [szt.] Liczba osób korzystających z obiektów kultury objętych wsparciem [osoby/rok]	3.3	S, P-F, T, Ś
1.2.6	Remont budynku Regionalnego Centrum Kultury – Fabryka Emocji w Pile	Regionalne Centrum Kultury - Fabryka Emocji w Pile	**Cel projektu.** Ochrona i remont obiektu dziedzictwa kulturowego. Zwiększenie oferty z obszaru kultury. Poprawa atrakcyjności i wizerunki placówki, zwiększenie liczby uczestników w wydarzeniach kulturalnych. **Zakres projektu.** Projekt stanowi element kompleksowego projektu podstawowego ujętego w Mandacie Terytorialnym dla Pilskiego Obszaru Strategicznej Interwencji pn. „Ochrona, promowanie i rozwój dziedzictwa naturalnego oraz kulturowego Pilskiego OSI". Realizacja projektu umożliwi realizację priorytetów rozwoju kultury: poprawę dostępności do kultury,	Podobszar: Osiedle Śródmieście. Pl. Staszica 1	1 617 650	Remont wpłynie na poprawę bezpieczeństwa uczestników wydarzeń poprzez zainstalowanie nowoczesnych rozwiązań technicznych. Zwiększy szanse na uczestnictwo w imprezach osobom niepełnosprawnym. Zmiana wizerunku wpłynie na poprawę estetyczną Regionalnego centrum Kultury i przestrzeni miejskiej. Wzrost liczby uczestników	Liczba obiektów kultury objętych wsparciem [szt.] Liczba osób korzystających z obiektów kultury objętych wsparciem [osoby/rok]	1.1, 3.3	S, P-F, T

Nr projektu	Tytuł projektu	Wykonawca projektu	Zakres realizowanego zadania	Lokalizacja	Szacowana wartość [zł]	Prognozowane rezultaty	Wskaźniki oceny realizacji projektu	Cele komplementarne	Sfera oddziaływania projektu*
			zachowanie dziedzictwa kulturowego dla przyszłych pokoleń, zwiększenie oferty kulturalnej, umożliwienie nowych form uczestnictwa w kulturze oraz podniesienie atrakcyjności miasta. Projektu obejmuje m.in. niżej wymienione prace. ▪ Remont i przebudowa holi głównych wraz z ciągami komunikacyjnymi. Przebudowa toalet i przejść. ▪ Przebudowa kasy i informacji. Zainstalowanie platformy, windy dla osób niepełnosprawnych. ▪ Zainstalowanie systemu wentylacyjnego, klimatyzacyjnego. Wymiana stolarki drzwiowej. Wymiana oświetlenia. ▪ Zainstalowanie systemu do ekspozycji dzieł sztuki. Remont pomieszczeń szatni i galerii na I piętrze.			wydarzeń kulturalnych.			
1.2.7	Modernizacja energetyczna Klubu Seniora „Zacisze” w Pile	Regionalne Centrum Kultury - Fabryka Emocji w Pile	**Cel projektu.** Ratowanie przed degradacją obiektu pełniącego istotne funkcje w obszarze kultury, w tym miejsca aktywizacji i integracji społecznej osób starszych. Poprawa stanu technicznego obiektu - zmniejszenie zużycia energii cieplnej - poprawa atrakcyjności i wizerunku placówki, - dostosowanie do wymogów obecnie obowiązujących norm emisji CO2 poprzez nieumniejszenie zapotrzebowania na energię cieplną. Realizacja projektu pozwoli na kontynuację działań rewitalizacyjnych podnoszących jakość życia mieszkańców, aktywizację lokalnej społeczności, wzrost potencjału społeczno-ekonomicznego miasta. **Zakres projektu.** Projekt stanowi element kompleksowego projektu podstawowego ujętego w Mandacie Terytorialnym dla Pilskiego Obszaru Strategicznej Interwencji pn. „Rewitalizacja obiektów i przestrzeni publicznych POSI”. Realizacja projektu umożliwi realizację priorytetów rozwoju kultury: poprawę dostępności do kultury, zachowanie dziedzictwa kulturowego dla przyszłych pokoleń, zwiększenie oferty kulturalnej, umożliwienie nowych form uczestnictwa w kulturze. Zakres projektu obejmuje m.in. prace: termomodernizacja wszystkich ścian klubu seniora płytami styropianowymi, tynk strukturalny, wymiana stolarki okiennej i drzwiowej, wymiana opierzeni, wymiana rynien i spustów, docieplenie stropodachu, docieplenie ościeży okiennych, wymiana gzymsów ozdobnych i listew wokół okiennych; instalacja nowoczesnego oświetlenia, systemu sanitarnego oraz klimatyzacyjnego. Projekt zakłada także aktywne działania informacyjne i edukacyjne skierowane do miejscowej społeczności, ukazujące nowe możliwości nauki, pracy i wypoczynku powstałe na terenach objętych projektem. Pozwolą one w szerszym zakresie osiągnąć założone w projekcie cele w sferze społecznej i przeciwdziałać dysfunkcjom społecznym. Projekt przyczyni się do rozwiązywania i przeciwdziałania problemom społecznym, wykluczeniu społecznemu i ekonomicznemu; do budowy tożsamości lokalnej i regionalnej.	Obszar zdegradowany; na styku z podobszarem: Osiedle Zamość – zachód. ul. Bydgoska 68 Projekt możliwy do wprowadzenia w programie rewitalizacji w oparciu o art. 15 ust. 3 ustawy o rewitalizacji.	333 500	Remont wpłynie na poprawę jakości realizowanych przedsięwzięć i zwiększenie atrakcyjności świadczonych usług . Poprawi bezpieczeństwo uczestników wydarzeń przez wyeliminowanie zagrożeń związanych ze złym stanem technicznym obiektu. Wzrost liczby uczestników wydarzeń kulturalnych. Korzyści środowiskowe i ekonomiczne, jako efekt termomodernizacji obiektu.	Liczba zmodernizowanych energetycznie budynków [szt.] Zmniejszenie rocznego zużycia energii pierwotnej we wspartych budynkach [MWh/rok Liczba osób korzystających z obiektów kultury objętych wsparciem [osoby/rok]	1.1, 3.3	S, P-F, T, Ś
1.2.8	Rewitalizacja pl. Zwycięstwa w Pile - budowa mediateki, z zagospodarowaniem otoczenia	Gmina Piła	**Cel projektu.** Uporządkowanie, zagospodarowanie i rewitalizacja publicznej przestrzeni pl. Zwycięstwa. Z przestrzennego punktu widzenia projektowane założenie ma za zadanie umiejętnie wypełnić tkankę miejską nadając ścisłemu centrum miasta nowy reprezentacyjny wizerunek poprzez uformowanie śródmiejskiego kwartału zabudowy w skali przystającej do skali tej części miasta. Stanowiący główną część projektu obiekt	Podobszar: Osiedle Śródmieście. Plac Zwycięstwa	39 400 250	Realizacja mediateki w znaczący sposób wzbogaci ofertę kulturalną i edukacyjną miasta. Stworzone zostaną nowe przestrzenie integracji społecznej, ze szczególnym uwzględnieniem grup zagrożonych marginalizacją,	Powierzchnia obszarów objętych rewitalizacją [ha] Wzrost zatrudnienia we wspieranych podmiotach (innych	1.1, 2.2, 3.3	S, P-F, T,G

Nr projektu	Tytuł projektu	Wykonawca projektu	Zakres realizowanego zadania	Lokalizacja	Szacowana wartość [zł]	Prognozowane rezultaty	Wskaźniki oceny realizacji projektu	Cele komplementarne	Sfera oddziaływania projektu*
			Mediateki stanowić ma wielofunkcyjne centrum kulturalno-edukacyjne wykorzystujące najnowsze osiągnięcia nauki i technologii, promujące dostęp do informacji, wiedzy, multimediów, stwarzające atmosferę sprzyjającą integracji społecznej, wychodzące naprzeciw oczekiwaniom lokalnej społeczności oraz uwzględniające zróżnicowane potrzeby i oczekiwania grup społecznych w różnych kategoriach wiekowych. Realizacja projektu przyczyni się do fizycznej i społecznej rewitalizacji obszaru placu Zwycięstwa. Poprawi funkcjonalność i bezpieczeństwo ruchu oraz estetykę przestrzeni publicznych. Umożliwi ponadto aktywność i integrację społeczną osobom starszym i niepełnosprawnym. **Zakres projektu.** Projekt obejmuje budowę trzykondygnacyjnego, trójskrzydłowego budynku mediateki, zlokalizowanego na działce nr 72/5. Podstawowe elementy obiektu to: ▪ wypożyczalnia zbiorów mediateki, z dostępem na miejscu i przez Internet, z uwzględnieniem potrzeb osób niewidzących i niesłyszących; ▪ interaktywne multicentrum wspierające naukę dzięki wykorzystaniu technologii cyfrowych w dostępie do wiedzy; ▪ sale wystawowe z funkcją muzealną, w tym sale/przestrzenie tematyczne, np. historyczne umożliwiające „podróż w czasie" z wykorzystaniem multimediów, prezentujące dokumenty bogatej przeszłości miasta i regionu, budujące tożsamość lokalną; ▪ wewnętrzne arboretum z wysoką roślinnością; ▪ strefa integracji społecznej, obejmująca m.in. pomieszczenia biblioteki oraz czytelni seniorów, świetlicę, strefę rekreacji z wykorzystaniem nowoczesnych metod relaksacyjnych; ▪ inne (m.in. sala ślubów, sale konferencyjne, usługi gastronomiczne). Zaprojektowany w podziemiach parking częściowo złagodzi niedobór miejsc postojowych na obszarze pl. Zwycięstwa. W otoczeniu budynku przewidziano dziedziniec, połączony ciągami pieszymi ze wschodnią częścią placu i bulwarami nadrzecznymi; otwarta przestrzeń (m.in. ogródki letnie), przenikająca się z wnętrzem mediateki, będzie sprzyjać integracji mieszkańców. Otoczenie budynku zachowa swój parkowy charakter, zwłaszcza w części wschodniej placu. Przewidywane jest wykonanie nowych nasadzeń oraz wymiana nawierzchni ciągów.			zwłaszcza osób starszych i niepełnosprawnych. Realizacja projektu znacząco poprawi estetykę przestrzeni w ścisłym centrum Piły, a poprzez zagospodarowanie zaniedbanej części miasta przyczyni się do poprawy bezpieczeństwa publicznego. Nowe miejsca pracy w budynku mediateki przyczynią się do spadku bezrobocia.	niż przedsiębiorstwa) [EPC] Budynki publiczne lub komercyjne wybudowane lub wyremontowane na obszarach miejskich [m2] Liczba osób korzystających ze wspartych obiektów [osoby/rok]		
1.2.9	Centrum Sportowo-Edukacyjne "Oratorium im. bł. Zefiryna Namuncura" w Pile	Inspektorat Towarzystwa Salezjańskiego w Pile	**Cel projektu.** Zapewnienie dzieciom i młodzieży bezpiecznego i kreatywnego spędzenia wolnego czasu (zarówno przez zajęcia świetlicowe w ciągu roku, jak i poprzez kolonie lub półkolonie w okresie wolnym od szkoły) poprzez zapewnienie dostępu do infrastruktury sportowej i świetlicowej. **Zakres projektu.** Zakres prac w ramach projektu obejmie więc kompleksowy remont i wyposażenie pomieszczeń obiektu stanowiącego dawną kuchnię wojskową przy ul Andersa 34 w Pile (adaptacja na cele świetlicy) oraz remont elewacji obecnej sali gimnastycznej (dla utrzymania jednolitej stylistyki obiektu), uporządkowanie placu przed szkołą (ok. 200m chodnika i zieleń), wybudowanie wielofunkcyjnego boiska 32x14m ze sztuczną nawierzchnią i rozbudowa placu zabaw dla dzieci, oświetlenie,	Obszar zdegradowany - Osiedle Zamość. ul. gen. Andersa 34 Projekt możliwy do wprowadzenia w programie rewitalizacji w oparciu o art. 15 ust. 3 ustawy o rewitalizacji.	1 360 000	Wyrównanie szans rozwojowych dzieci i młodzieży poprzez dostęp do otwartego, poza godzinami pracy szkoły, boiska i świetlicy. Stworzenie alternatywy spędzenia wolnego czasu dla młodzieży, co pośrednio zapobiegnie się wzrostowi aktów wandalizmu i agresji ze strony nieletnich. Zahamowanie degradacji przestrzeni i obiektów.	Powierzchnia obszarów objętych rewitalizacją [ha] Budynki publiczne lub komercyjne wybudowane lub wyremontowane na obszarach miejskich [m2] Liczba osób korzystających ze wspartych obiektów	1.1, 3.3	S, P-F, T

Nr projektu	Tytuł projektu	Wykonawca projektu	Zakres realizowanego zadania	Lokalizacja	Szacowana wartość [zł]	Prognozowane rezultaty	Wskaźniki oceny realizacji projektu	Cele komplementarne	Sfera oddziaływania projektu*
			monitoring i system nagłośnieniowy. Mieszkańcy zyskają dostęp do otwartego (poza godzinami pracy szkoły) boiska i świetlicy . Poprzez stworzenie alternatywy spędzenia wolnego czasu młodzieży pośrednio zapobiegnie się wzrostowi aktów wandalizmu i agresji ze strony nieletnich. Monitoring zainstalowany ze środków projektu będzie obejmował również teren wokół kompleksu, działając prewencyjne i ułatwiając identyfikację. Proponowane rozwiązania bardzo korzystnie wpłyną na walory estetyczne okolicy.				[osoby/rok]		
1.2.10	Przebudowa i zmiana sposobu użytkowania budynku administracyjno-biurowego oraz magazynowego na internat (bursę) i sale dydaktyczne Centrum Kształcenia „Wiedza" w Pile	Centrum Kształcenia „Wiedza" w Pile	**Cel projektu.** Zagospodarowanie niszczejącego kompleksu zabytkowych budynków po dawnych zakładach ZNTK i zakładach graficznych. Projekt ma na celu powiększyć istniejącą ofertę internatów w Pile oraz poprzez nowoczesną infrastrukturę zwiększyć jakość takich usług. **Zakres projektu.** Projekt zakłada przebudowę i zmianę sposobu użytkowania kompleksu trzech budynków. Docelowo budynki mają służyć jako bursa szkolna (część A i B) z 160 miejscami noclegowymi, w części C znajdować się będzie sala sportowa z zapleczem, a w części D sale wykładowe. Projekt będzie etapowany.	Podobszar: Rejon ulic: Warsztatowej – Pomorskiej. ul. Warsztatowa 6b	4 200 000	Korzyści w sferze edukacji – projekt zwiększy istniejącą ofertę internatów w Pile, przyciągnie dodatkową młodzież do wyboru pilskich szkół ponadgimnazjalnych, polepszy warunki tej młodzieży, pozwoli uruchomić nowe kierunku kształcenia (np. pielęgniarka, technik ortopeda), zaspokoi popyt na korzystanie z internatów w mieście Piła. Poprawa estetyki przestrzeni miasta – projekt architektoniczno-budowlany gwarantuje wysokie walory estetyczne zmodernizowanych budynków i zapewnia nową, wysoką jakość w porównaniu z już istniejącymi w Pile obiektami tego typu. Korzyści w sferze zagospodarowania pilskich zabytków – projekt nadaje zabytkowemu budynkowi nowe pożyteczne funkcje.	Budynki publiczne lub komercyjne wybudowane lub wyremontowane na obszarach miejskich [m2] Liczba osób korzystających ze wspartych obiektów [osoby/rok]	3.3	S, P-F, T, Ś
1.2.11	Utworzenie Centrum Integracji Społeczno-Kulturalno-Naukowej „Centrum ISKRA" w Pile	Powiat pilski	**Cel projektu.** Utworzenie Centrum ma na celu ograniczenie negatywnych zjawisk i problemów oraz poprawę sytuacji na obszarze rewitalizacji. Projekt stanowi bowiem tzw. impuls infrastrukturalny i społeczny. Zakłada się zwiększenie aktywności społeczeństwa dzięki utworzeniu i funkcjonowaniu Centrum Integracji Społeczno- Kulturalno- Naukowej w Pile. Dzięki realizacji projektu, społeczeństwo będzie miało okazję poznawać bliżej swoje środowisko, swoich sąsiadów, będzie miało alternatywę (miejsce) do spędzania wolnego czasu. Ograniczy to obecnie zauważaną bierność społeczeństwa w integracji z otoczeniem, pobudzi do aktywności. Bliskość nowej infrastruktury (centrum miasta) oraz ogólnodostępny charakter zachęci społeczeństwo do częstszego udziału w spotkaniach kulturalnych, naukowych, edukacyjnych. Realizacja projektu ograniczy także takie negatywne zjawiska jak przestępczość, szczególnie wśród młodych osób. Młodzież będzie miała bowiem alternatywę do spędzania wolnego czasu. Centrum będzie stanowiło między innymi miejsce spotkań dla młodzieży. **Zakres projektu.**	Podobszar: Osiedle Śródmieście. Kompleks budynków przy ul. Kilińskiego 12 a, 14, 16	11 040 000	Wzrost aktywności społecznej, a tym samym do poprawy jakości życia mieszkańców Śródmieścia i całej Piły. Wyrównanie szans środowisk marginalizowanych – bezrobotnych, seniorów czy biednych. Korzyści w sferze edukacji i w dostępnie do usług kultury. Integracja społeczeństwa. Poprawa estetyki przestrzeni miasta.	Budynki publiczne lub komercyjne wybudowane lub wyremontowane na obszarach miejskich [m2] Liczba osób korzystających ze wspartych obiektów [osoby/rok]	3.2, 3.3	S, P-F, T, Ś

Nr projektu	Tytuł projektu	Wykonawca projektu	Zakres realizowanego zadania	Lokalizacja	Szacowana wartość [zł]	Prognozowane rezultaty	Wskaźniki oceny realizacji projektu	Cele komplementarne	Sfera oddziaływania projektu*
			Projekt będzie polegał na utworzeniu Centrum Integracji Społeczno-Kulturalno-Naukowej „Centrum ISKRA". Aktywnie w realizację projektu będzie zaangażowane Stowarzyszenia „Nasza Budowlanka", którego cele statutowe zbieżne są z celami projektu (stowarzyszenie jest w fazie rejestracji). Ponadto w realizację projektu zaangażowane będą: Młodzieżowy Dom Kultury „ISKRA" w Pile, Uniwersytet Trzeciego Wieku w Pile. Na potrzeby projektu zaadaptowane zostaną pomieszczenia należące do starego kina ISKRA i Zespołu Szkół Ponadgimnazjalnych nr 3. Kompleks budynków stanowi funkcjonalnie integralną całość. Nowe Centrum będzie miejscem integracji społeczeństwa, gdzie realizowane będę inicjatywy o charakterze społeczno-kulturalno-naukowym, utworzone mają być salki tematyczne na potrzeby zajęć edukacyjnych i popularyzujących naukę. Obiekt dostosowany będzie do potrzeb osób niepełnosprawnych. Planuje się wykonanie następujących prac: 1) Prace przygotowawcze (przygotowanie dokumentacji projektowej, uzyskanie wszystkich pozwoleń). 2) Prace o charakterze budowlano-remontowym, w tym: wymiana/ocieplenie dachu na budynkach, osuszenie i ocieplenie ścian, remont/przebudowa elewacji, częściowa wymiana okien i drzwi, remont/przebudowa instalacji np. grzewczych, elektrycznych, gazowych, wodno-kanalizacyjnych, adaptacja pomieszczeń na potrzeby projektu wraz z niezbędnym wyposażeniem, węzły sanitarne i socjalne. 3) Zagospodarowanie terenu wokół centrum (w tym partii wejściowej i parkingowej). 4) Pozostałe prace, w tym: zagospodarowanie patio wewnętrznego jako miejsce ekspozycjno – rekreacyjnego nawiązując do sąsiedztwa biblioteki, założenie monitoringu.						
PROJEKTY UZUPEŁNIAJĄCE									
1.2.13	Remont zabytkowego kościoła w Parafii Świętej Rodziny w Pile	Parafia Rzymskokatolicka pw. Świętej Rodziny w Pile	**Cel projektu.** Ochrona zabytku. Odnowiona elewacja kościoła przyczyni się do poprawy estetyki przestrzeni miasta i zachowania zasobów dziedzictwa kulturowego miasta i regionu. Remont/renowacja zabytkowych organów. **Zakres projektu.** Odnowa elewacji, w tym: ▪ czyszczenie mechaniczne elewacji, ▪ naprawa ubytków, ▪ odkuwanie odparzonych tynków, ▪ naprawa gzymsów, ▪ gruntowanie podkładami przeciwpleśniowymi, ▪ malowanie farbami silikatowymi – dwukrotnie, ▪ naprawa elementów architektonicznych, ▪ remont okien witrażowych, ▪ renowacja neobarokowych organów kościelnych.	Podobszar: Osiedle Śródmieście. ul. Św. Jana Bosko 1	850 000	Poprawa jakości życia mieszkańców, poprawa estetyki przestrzeni miasta, korzyści w dostępie do usług kultury i integracji społecznej, korzyści w sferze edukacji.	Liczba zabytków nieruchomych objętych wsparciem [szt.] Liczba osób korzystających ze wspartych obiektów [osoby/rok]	3.2, 3.3	S, P-F, T
1.2.14	Przedsięwzięcia mające na celu poprawę warunków	Samorządy i jednostki samorządowe,	**Cel projektu.** Poprawa warunków dla edukacji i rozwoju kultury.	Obszar rewitalizacji		Zatrzymanie depopulacji, poprawa jakości życia mieszkańców i ich rodzin; wyrównywanie szans		1.1, 2.1, 3.1, 3.2, 3.3	S, P-F, T, G

Nr projektu	Tytuł projektu	Wykonawca projektu	Zakres realizowanego zadania	Lokalizacja	Szacowana wartość [zł]	Prognozowane rezultaty	Wskaźniki oceny realizacji projektu	Cele komplementarne	Sfera oddziaływania projektu*
	dla edukacji i rozwoju kultury.	organizacje pozarządowe i podmioty ekonomii społecznej, podmioty gospodarcze	**Zakres projektu.** Zakresy projektów, koszty i wskaźniki realizacji określone zostaną na etapie przygotowania przedsięwzięć.			rozwoju dla osób wykluczonych lub zagrożonych wykluczeniem, spadek bezrobocia, aktywizacja społeczna i zawodowa; ograniczenie poziomu zagrożeń społecznych; poprawa bezpieczeństwa; poprawa estetyki przestrzeni miasta, korzyści w sferze edukacji, poprawa wyników uczniów, korzyści w dostępie do usług kultury i integracji społecznej, promocja postaw proekologicznych.			
1.2.19	Eko aktywni i kreatywni	Miejski Ośrodek Pomocy Społecznej w Pile	**Cel projektu.** Zmniejszenie marginalizacji i wykluczenia społecznego poprzez propagowanie współpracy i działania w interesie lokalnej przyrody. Pobudzenie społeczności do pracy w grupie oraz integracja mieszkańców. Podniesienie stopnia zaangażowania społecznego i obywatelskiego mieszkańców, zwłaszcza z osiedli Śródmieście i Zamość. Podkreślenie wartości spędzania czasu na świeżym powietrzu i propagowanie ekologii w życiu codziennym. Poprawa estetyki przestrzeni miejskich. Promocja ekonomii społecznej. **Zakres projektu.** Organizacja ogólnodostępnych zajęć służących edukacji ekologicznej i ochronie przyrody dla osób we wszystkich grupach wiekowych. Możliwość realizacji działań na rewitalizowanych terenach nadrzecznych w rejonie ulic Dąbrowskiego i Małgorzaty oraz w obszarze Wyspy Miejskiej pozwoli na prowadzenie obserwacji przyrody w terenie, poszukiwanie i rozpoznawanie gatunków fauny i flory występującej w dorzeczu rzeki Gwdy oraz umożliwi wprowadzanie elementów gier, zabaw, quizów itp. na świeżym powietrzu z udziałem większej liczby uczestników. Organizacja warsztatów i zajęć fotograficznych oraz malarskich w plenerze (obszar wyspy miejskiej), organizacja wystaw powstałych prac. Dokumentowaniem fotograficznym obserwowanej przyrody oraz organizacją warsztatów fotograficznych zajmie się Grupa Fotograficzna działająca przy Centrum Aktywizacji Osób Starszych i Niepełnosprawnych działająca przy Dziennym Domu Pomocy MOPS w Pile. Zaangażowanie w działania osób starszych i niepełnosprawnych oraz rodzin zagrożonych wykluczeniem społecznym pozwoli na ich integrację ze społecznością miasta. Projekt realizowany będzie przy udziale innych podmiotów, w tym: Klub Integracji Społecznej, Centrum Aktywizacji Osób Starszych i Niepełnosprawnych, organizacje pozarządowe.	Podobszar: Osiedle Śródmieście i podobszar: Osiedle Zamość – zachód Teren nadrzeczny w rejonach ulic Dąbrowskiego i Małgorzaty oraz na wyspie miejskiej	18 000	Wyrównanie szans środowisk marginalizowanych; integracja społeczna, aktywizacja społeczna; zwiększony dostęp do usług kultury, korzyści w sferze edukacji; promocja i rozwój ekonomii społecznej	Liczba zorganizowanych wydarzeń [szt.] Liczba uczestników wydarzeń [osoby] Liczba zorganizowanych zajęć edukacyjnych/ warsztatów [szt.] Liczba uczestników zajęć edukacyjnych/ warsztatów [osoby]	1.1, 3.2, 3.3	S, G, P-F, T
1.2.20	Piła - warto tu	Gmina Piła	**Cel projektu.** Aktywizacja społeczna mieszkańców obszaru rewitalizacji; zapobieganie		50 000	Wyrównanie szans środowisk marginalizowanych; integracja	Liczba zorganizowanych	1.1, 3.2, 3.3	S, P-F

Nr projektu	Tytuł projektu	Wykonawca projektu	Zakres realizowanego zadania	Lokalizacja	Szacowana wartość [zł]	Prognozowane rezultaty	Wskaźniki oceny realizacji projektu	Cele komplementarne	Sfera oddziaływania projektu*
	mieszkać!		marginalizacji; wyrównywanie szans środowisk marginalizowanych; wzmacnianie wśród mieszkańców poczucia tożsamości lokalnej, przynależności i współodpowiedzialności za stan otoczenia, w tym obiektów świadczących o bogatej przeszłości miasta; integracja różnych pokoleń mieszkańców poprzez dialog międzypokoleniowy; zachęcanie młodzieży do samokształcenia; włączenie mieszkańców obszaru rewitalizacji do odgrywania aktywnych ról we wszystkich aspektach życia. **Zakres projektu.** W ramach projektu planuje się szereg wydarzeń adresowanych do dzieci i młodzieży z obszaru rewitalizacji i ich rodzin. Projekt realizowany ma być m.in. w objętych ochroną konserwatorską obiektach oświatowych i obiektach kultury. Miejsc realizacji projektu - Szkoła Podstawowa nr 1 im. Stanisława Staszica; Szkoła Podstawowa nr 2 im. Olimpijczyków Polskich; Szkoła Podstawowa nr 5 im. Dzieci Polskich; Szkoła Podstawowa nr 7 im. Adama Mickiewicza; Regionalne Centrum Kultury, pozostałe obiekty oświatowe. Przykłady działań łączących elementy edukacji, wiedzy historycznej, umiejętności i wyobraźni. ▪ Interdyscyplinarny konkurs dla młodzieży z pilskich szkół „Pewnego razu w Pile". Fotograficzno – literacki konkurs na opowiadanie ilustrowane fotografiami własnego autorstwa. Konkurs ma mieć charakter indywidualny lub zbiorowy. Ograniczeniem będzie tylko wyobraźnia autorów. Oceny prac dokona także młodzież z pilskich szkół. ▪ „Kiedyś i dzisiaj – zawsze w Pile" - cykl spotkań międzypokoleniowych młodzieży ze szkół z obszaru rewitalizacji a starszymi mieszkańcami Piły, pamiętającymi Piłę dawnych lat, słuchaczami Uniwersytetu Trzeciego Wieku. Zaproszenie do dyskusji starszych mieszkańców Spotkania ilustrowane zasobami zdjęć redakcji portalu dawna.pila.pl. ▪ Gra miejska dla dzieci z klas I-III Dzieci otrzymają wydruki szkicowo przedstawionych charakterystycznych miejsc Piły (budynków, w tym budynków rewitalizowanych, pomników itp.), które najpierw kolorować będą obrazki według własnej koncepcji, jak ich zdaniem powinny wyglądać te miejsca, by w Pile było ładnie. Następnie dzieci wraz z opiekunami odbędą wycieczki wg wyznaczonych wcześniej tras, przy których znajdują się malowane przez nich obiekty. Zadanie polegać będzie na odgadnięciu ich lokalizacji. Wygra uczestnik gry, który odgadnie najwięcej. Planowane wydarzenia powiązane będą z elementami edukacyjnymi dotyczącymi historii miasta. Projekt realizowany będzie z innymi podmiotami, w tym: Towarzystwem Miłośników Miasta Piły, Nadnoteckim Uniwersytetem Trzeciego Wieku, Muzeum Stanisława Staszica, Redakcją portalu dawna.pila.pl, Regionalnym Centrum Kultury, Klubem Seniora.	Podobszar: Osiedle Śródmieście i podobszar: Osiedle Zamość – zachód ul. Staromiejska 11 ul. Bydgoska 23 ul. Kujawska 18 Al. Wojska Polskiego 45 Plac Staszica 1		społeczna, aktywizacja społeczna; zwiększony dostęp do usług kultury, korzyści w sferze edukacji	wydarzeń [szt.] Liczba uczestników wydarzeń [osoby] Liczba zorganizowanych zajęć edukacyjnych/ warsztatów [szt.] Liczba uczestników zajęć edukacyjnych/ warsztatów [osoby]		
1.2.21	Miasto przyjazne dzieciom	Gmina Piła	**Cel projektu.** W ramach projektu planuje się szereg wydarzeń adresowanych do dzieci z obszaru rewitalizacji i ich rodzin. Podstawowe cele to: budowanie więzi,	Podobszar: Osiedle Śródmieście	30 000	Wyrównanie szans środowisk marginalizowanych; integracja społeczna, aktywizacja społeczna;	Liczba zorganizowanych wydarzeń [szt.]	1.1, 3.2, 3.3	S, P-F

Nr projektu	Tytuł projektu	Wykonawca projektu	Zakres realizowanego zadania	Lokalizacja	Szacowana wartość [zł]	Prognozowane rezultaty	Wskaźniki oceny realizacji projektu	Cele komplementarne	Sfera oddziaływania projektu*
			aktywizacja społeczna mieszkańców obszaru rewitalizacji; zapobieganie marginalizacji; wyrównywanie szans środowisk marginalizowanych; wzmacnianie wśród mieszkańców poczucia tożsamości lokalnej, przynależności, integracja różnych pokoleń mieszkańców poprzez dialog międzypokoleniowy; włączenie mieszkańców obszaru rewitalizacji do odgrywania aktywnych ról we wszystkich aspektach życia. **Zakres projektu.** Przykłady działań w ramach projektu. ▪ Gra miejska dla dzieci ucząca historii miasta, jego charakterystycznych obiektów i miejsc oraz topografii - „Zgadnij, gdzie jestem". Zabawa połączona z zajęciami plastycznymi – kolorowanie wydruków szkicowo przedstawionych obiektów/miejsc Piły oraz wycieczkami i zajęciami w plenerze. ▪ Wystawa „kolorowa rzeczywistość". Na wystawie prezentowane są prace plastyczne dzieci wykorzystane uprzednio w grze miejskiej. Zestawiane są one ze zdjęciami przedstawianych miejsc, jak wyglądają dzisiaj, m.in. po rewitalizacji, a także w miarę możliwości, jak wyglądały kiedyś, na starych fotografiach. ▪ „Nasze miasto kiedyś" - spotkania międzypokoleniowe pomiędzy dziećmi z przedszkoli a starszymi mieszkańcami Piły, słuchaczami Uniwersytetu Trzeciego Wieku oraz starszymi mieszkańcami Piły. Spotkanie połączone z otwarciem wystawy prac dzieci i fotografii dawnej Piły. Projekt realizowany będzie z innymi podmiotami, w tym: Towarzystwem Miłośników Miasta Piły, Nadnoteckim Uniwersytetem Trzeciego Wieku, Regionalnym Centrum Kultury, Klubem Seniora, przedszkolami na obszarze rewitalizacji.	i podobszar: Osiedle Zamość – zachód		zwiększony dostęp do usług kultury, korzyści w sferze edukacji	Liczba uczestników wydarzeń [osoby] Liczba zorganizowanych zajęć edukacyjnych/ warsztatów [szt.] Liczba uczestników zajęć edukacyjnych/ warsztatów [osoby]		
1.2.22	Integracja mieszkańców osiedla Śródmieście	Parafia Rzymskokatolicka pw. Świętej Rodziny w Pile	**Cel projektu.** Zintegrowanie mieszkańców Śródmieścia, w tym wykluczonych lub zagrożonych wykluczeniem społecznym. Organizacja zajęć/warsztatów, zapewnienie opieki dzieciom i młodzieży w celu zapobieganiu zagrożeniom społecznym. Realizacja podstawowej zasady wychowania i opieki przez sport, edukację i wspólną zorganizowaną rekreację. **Zakres projektu.** Przykłady działań planowanych w ramach projektu. ▪ Organizacja spotkań rekreacyjno-sportowo-artystycznych: ▪ Okres: wiosna/lato/jesień – turnieje sportowe (piłka siatkowa, koszykowa, nożna, tenis ziemny) - piątek-sobota-niedziela; festyn rodzinny – czerwiec; ferie zimowe dla dzieci i młodzieży oraz półkolonie w okresie letnim (VII). Zajęcia i spotkania ogólnorozwojowe, pokazy i zabawy. Festyny rodzinne. ▪ Okres: zima – turniej tenisa stołowego, turniej szachowy, bilarda, gier planszowych, zajęcia malarskie i dekoracyjne, zajęcia muzyczne. Stałe zajęcia edukacyjno-rekreacyjne w ramach pracy opiekuńczo-wychowawczej parafii. ▪ Zajęcia artystyczne – nauka tańca towarzyskiego, organizacja przedstawień teatralnych i kabaretowych.	Podobszar: Osiedle Śródmieście. ul. św. Jana Bosko 1	220 000	Poprawa jakości życia mieszkańców; poprawa bezpieczeństwa publicznego; wyrównanie szans środowisk marginalizowanych (bezrobotni, chorzy, niepełnosprawni itp.); korzyści w sferze edukacji; korzyści w dostępie do usług kultury i integracji społecznej	Liczba zorganizowanych wydarzeń [szt.] Liczba uczestników wydarzeń [osoby] Liczba zorganizowanych zajęć edukacyjnych/ warsztatów [szt.] Liczba uczestników zajęć edukacyjnych/ warsztatów [osoby]	1.1, 3.3	S, P-F

Nr projektu	Tytuł projektu	Wykonawca projektu	Zakres realizowanego zadania	Lokalizacja	Szacowana wartość [zł]	Prognozowane rezultaty	Wskaźniki oceny realizacji projektu	Cele komplementarne	Sfera oddziaływania projektu*
			▪ Spotkania edukacyjne: cykl historyczny „Kościelne dzieje Piły" „Noc Muzeów", edukacja muzyczna – dzieła Mistrzów; promocja czytelnictwa – praca całoroczna biblioteki. ▪ Organizacja koncertów – miesięczne koncerty organowe, festiwal muzyki organowej, koncerty solistów i zespołów muzycznych, międzynarodowy festiwal w ramach Music Festival & Master Class Piła. ▪ Seminaria, katechezy, kursy. ▪ Organizacja wycieczek i pielgrzymek.						
1.2.25	Piła miastem wrażliwym społecznie – działania w zakresie sztuk medialnych	Gmina Piła / Regionalne Centrum Kultury - Fabryka Emocji	**Cel projektu.** Poprawa warunków dla edukacji i rozwoju kultury. **Zakres projektu.** 1) Modernizacja/przebudowa pomieszczenia w budynku Regionalnego Centrum Kultury na potrzeby studia telewizyjnego. 2) Zakup wyposażenia studia telewizyjnego. 3) Organizacja zajęć dla młodych adeptów sztuk medialnych. 4) Organizacja i prowadzenie zajęć, aktywności, warsztatów.	Obszar rewitalizacji, w tym: Osiedle Śródmieście – Plac Staszica	335 500	Wyrównanie szans środowisk marginalizowanych; korzyści w sferze edukacji; korzyści w dostępie do usług kultury i integracji społecznej	Liczba wspartych obiektów infrastruktury zlokalizowanych na rewitalizowanych obszarach [szt.] Liczba zorganizowanych zajęć edukacyjnych/ warsztatów [szt.] Liczba uczestników zajęć edukacyjnych/ warsztatów [osoby]	3.2, 3.3	S, P-F
1.2.26	Piła miastem wrażliwym społecznie – Pilski Instytut Integracji i Edukacji	Gmina Piła/ Miejski Zakład Gospodarki Mieszkaniowej w Pile	**Cel projektu.** Celem projektu jest utworzenie Pilskiego Instytutu Integracji Społecznej, prowadzenie w nim aktywności i organizacja wydarzeń. Utworzenie przyjaznej przestrzeni do integracji społecznej mieszkańców, rozwój i aktywizacja grup społecznych zagrożonych wykluczeniem społecznym, a także integracja międzypokoleniowa mieszkańców Piły. Umożliwienie aktywnego uczestnictwa osób starszych w życiu gospodarczym i społecznym. **Zakres projektu** Przebudowa budynku przy ul. Okólnej 32A tzw. Okrąglaka na Pilski Instytut Integracji i Edukacji. Zakres prac obejmuje m.in. 1) wykonanie projektów budowlano-technicznych dla przebudowy budynku wraz z zagospodarowaniem terenu i nadzorem nad budową; 2) nadzór autorski i inwestorski; 3) roboty budowlano-montażowe związane z modernizacją budynku i zagospodarowaniem otoczenia; 4) wyposażenie obiektu; 5) organizacja i prowadzenie zajęć/aktywności.	Obszar stykowy z podobszarem: Osiedle Zamość – zachód. ul. Okólna 32 a, (obręb 27 B) działka nr 178/1 Projekt możliwy do wprowadzenia w programie rewitalizacji w oparciu o art. 15 ust. 3 ustawy o rewitalizacji.	3 645 565	Wyrównanie szans środowisk marginalizowanych; korzyści w sferze edukacji; korzyści w dostępie do usług kultury i integracji społecznej	Liczba wspartych obiektów infrastruktury zlokalizowanych na rewitalizowanych obszarach [szt.]	1.2, 3.2, 3.3	S, P-F
1.2.27	Piła miastem	Gmina	**Cel projektu.** Celem projektu jest integracja społeczna, rozwój i aktywizacja grup	Obszar	2 423 668	Wyrównanie szans środowisk	Liczba	1.1, 1.2	S

Nr projektu	Tytuł projektu	Wykonawca projektu	Zakres realizowanego zadania	Lokalizacja	Szacowana wartość [zł]	Prognozowane rezultaty	Wskaźniki oceny realizacji projektu	Cele komplementarne	Sfera oddziaływania projektu*
	dostępnym - organizacja wydarzeń	Piła/Regionalne Centrum Kultury Fabryka Emocji w Pile/ Miejski Ośrodek Sportu i Rekreacji w Pile	społecznych zagrożonych wykluczeniem społecznym, a także integracja międzypokoleniowa mieszkańców Piły wokół wydarzeń kulturalnych, sportowych i rekreacyjnych. **Zakres projektu obejmuje organizację następujących przedsięwzięć:** 1) Kultura i Energia na Wynos - organizacja wydarzeń (cykl spotkań osiedlowych). 2) Organizacja II edycji Festiwalu 4 Żywioły. 3) Tożsamość – to brzmi dumnie! Piła – miasto na skrzyżowaniu kultur i pokoleń- organizacja wydarzenia „Piła na skrzyżowaniu kultur i pokoleń" 2023 - organizacja kampusu dla młodzieży. 4) Tożsamość – to brzmi dumnie! Piła – miasto na skrzyżowaniu kultur i pokoleń – Koordynacja przedsięwzięć. 5) Organizacja wydarzeń sportowo-rekreacyjnych – działania aktywizujące na pilskiej Skate Plazie, zawody sportowe, turnieje. Ponadto zakres projektu obejmuje zakup sceny mobilnej z wyposażeniem.	rewitalizacji, w tym Podobszar: Osiedle Zamość-zachód i Podobszar: Osiedle Śródmieście		marginalizowanych; korzyści w sferze edukacji; korzyści w dostępie do usług kultury i integracji społecznej	zorganizowanych wydarzeń [szt.] Liczba uczestników wydarzeń [osoby]		
1.2.28	Ograniczenie emisji substancji szkodliwych do atmosfery poprzez kompleksową likwidację nieefektywnych źródeł ciepła i energii w budynkach publicznych szkół i placówek prowadzonych przez Powiat Pilski.	Powiat Pilski	**Cel projektu.** Globalna modernizacja energetyczna wpływająca bezpośrednio na poprawę stanu środowiska i racjonalne gospodarowanie zasobami przyrodniczymi poprzez wprowadzenie ekologicznych, energooszczędnych urządzeń grzewczych i odnawialnych źródeł energii OZE. Wartością dodaną będzie zmniejszenie kosztów utrzymania szkoły, doświetlenie budynku na zewnątrz i wewnątrz oraz przestrzeni boiska jak również poprawa warunków pracy uczniów i pracowników. **Zakres projektu.** Wymiana opraw i instalacji oświetlenia na energooszczędną technologię LED, zakup i montaż instalacji fotowoltaicznej, zakup i instalacja pompy ciepła jako alternatywne źródło ciepła w salach lekcyjnych, korytarzach, internatach, stołówkach, pomieszczeniach administracyjnych oraz w halach sportowych. Montaż klimatyzacji w wybranych pomieszczeniach wskazanych przez szkoły/placówki ponieważ w okresie wiosny, lata i początku jesieni ze względu na silne nasłonecznienie dochodzi do przegrzewania się pomieszczeń a zwłaszcza pracowni komputerowych gdzie znajdują się urządzenia elektroniczne i serwery. Innowacyjnym rozwiązaniem będzie montaż stacji ładowania samochodów elektrycznych – rozwiązania te wychodzą naprzeciw rozwiązaniom jakie mają zaistnieć w przestrzeni transportu a dotyczą przejścia na tabor napędzany silnikami elektrycznymi. Wszelkie rozwiązania zostaną poparte wcześniej przeprowadzonym audytem energooszczędnym i indywidualnie opracowanej dokumentacji projektowej dla każdej szkoły/placówki z zastosowaniem rozwiązań przeznaczonych indywidualnie dla poszczególnych jednostek.	Obszar zdegradowany, obszar rewitalizacji – Podobszar Osiedle Śródmieście i podobszar: Osiedle Zamość-zachód oraz obszar na styku z podobszarem: Osiedle Śródmieście, w tym: Liceum Ogólnokształcące Mistrzostwa Sportowego w Piłce Siatkowej w Pile, ul. Wincentego Pola 11 (hala), dz. nr 45/2, 59 (obręb 18) Zespół Szkół im. Stanisława Staszica w Pile, al. Powstańców Wlkp. 18, dz. nr 73/7, 73/8, 73/13, 73/10, 381, 88/65 (obręb 16); dz. nr73/1, 43/3 (obręb 15) Zespół Szkół Gastronomicznych w Pile, ul. gen.	5 000 000	Rezultaty energetyczne i środowiskowe przy eksploatacji obiektów - spadek zużycia energii pierwotnej, osiągnięcie oszczędności energii cieplnej i elektrycznej, ograniczenie emisji zanieczyszczeń tj. CO2 i pyłu PM10. Poprawa warunków wychowania i nauczania dzieci i młodzieży.	Liczba osób korzystających ze wspartych obiektów [osoby/rok] Liczba zmodernizowanych energetycznie budynków [szt.] Liczba nowych/zmodernizowanych punktów świetlnych [szt.] Zmniejszenie rocznego zużycia energii pierwotnej we wspartych budynkach [MWh/rok] Liczba jednostek wytwarzania energii elektrycznej z OZE [szt.] Dodatkowa zdolność wytwarzania energii ze źródeł odnawialnych [MW] Szacowany spadek emisji gazów cieplarnianych [tony ekwiwalentu	1.1, 3.1, 3.3	S, P-F, Ś, T

Nr projektu	Tytuł projektu	Wykonawca projektu	Zakres realizowanego zadania	Lokalizacja	Szacowana wartość [zł]	Prognozowane rezultaty	Wskaźniki oceny realizacji projektu	Cele komplementarne	Sfera oddziaływania projektu*
				Sikorskiego 73, dz. nr 171/1, 171/2 (obręb 18) I Liceum Ogólnokształcące im. Marii Skłodowskiej-Curie w Pile, ul. Wincentego Pola, 11 dz. nr 46/2 (obręb 18) Zespół Szkół Technicznych w Pile, ul. Ceglana 4, dz. nr 1312 (obręb 19) Zespół Szkół przy Teatralnej w Pile, ul. Teatralna 1, dz. nr 349,356/3, 355/4 (obręb 18) Zespół Szkół Budowlanych w Pile, ul. Kilińskiego 16, dz. nr 204/8, 204/3 (obręb 18) Zespół Szkół Ekonomicznych w Pile, ul. gen. Sikorskiego 18a, dz. nr 91/2, 646 (obręb 18) Specjalny Ośrodek Szkolno-Wychowawczy im. Marii Grzegorzewskiej w Pile, ul. Śniadeckich 27, dz. nr 113/3 (obręb 16) Młodzieżowy Dom Kultury „Iskra” w Pile, ul. Okrzei 9, dz. nr 300/6, 204/8 (obręb 18) Projekt możliwy do wprowadzenia w programie			CO2/rok] Dodatkowa zdolność wytwarzania energii ze źródeł odnawialnych [MW]		

Nr projektu	Tytuł projektu	Wykonawca projektu	Zakres realizowanego zadania	Lokalizacja	Szacowana wartość [zł]	Prognozowane rezultaty	Wskaźniki oceny realizacji projektu	Cele komplementarne	Sfera oddziaływania projektu*
				rewitalizacji w oparciu o art. 15 ust. 3 ustawy o rewitalizacji.					
1.2.29	Rozbudowa oddziałów przedszkolnych i budowa placu zabaw w Szkole Podstawowej nr 5 im. Dzieci Polskich w Pile	Gmina Piła	**Cel projektu.** Ułatwienie dostępności do edukacji przedszkolnej. Ograniczenie problemów społecznych takich jak: wykluczenie społeczne i swoista izolacja. Poprawa liczebności oddziałów w szkole – dzieci uczęszczające do nowych oddziałów przedszkolnych staną się w większości uczniami szkoły. Umożliwienie szkole pełne wykorzystanie bazy dydaktycznej. Zwiększenie zatrudnienia nauczycieli i pracowników obsługi. **Zakres projektu.** Zwiększenie liczby oddziałów przedszkolnych w Szkole Podstawowej nr 5 z 4 do 8 lub 9. Poprawa dostępności do oddziałów przedszkolnych. Przebudowa sal dydaktycznych, rozbudowa łazienek dostosowanych do dzieci przedszkolnych, rozbudowa szatni. Budowa placu zabaw, wyposażenie w urządzenia przeznaczone do zabawy i aktywnego spędzania czasu. Zakup wyposażenia i pomocy dydaktycznych do nowych oddziałów przedszkolnych.	Podobszar: Osiedle Śródmieście Szkoła Podstawowa nr 5 im. Dzieci Polskich w Pile, al. Niepodległości 18	3 000 000	Rezultatem projektu będzie poprawa warunków nauczania oraz zwiększenie liczby oddziałów szkolnych.	Liczba osób korzystających ze wspartych obiektów [os.] Liczba uczestników zajęć edukacyjnych/warsztatów [os.]	1.2, 3.3	S, P-F, T
CEL SZCZEGÓŁOWY 2.1 AKTYWIZACJA GOSPODARCZA									
PROJEKTY PODSTAWOWE									
2.1.1	Rewitalizacja obszarów poprzemysłowych i powojskowych na terenie miasta Piły – rozwój strefy przemysłowej Piła południowo-wschodnia I etap	Gmina Piła	**Cel projektu.** Rewitalizacja zdegradowanych terenów poprzemysłowych, poprzez ich uporządkowanie, budowę infrastruktury i przygotowanie do lokowania działalności gospodarczej rejonu ulic Magazynowej – Strefowej. Pierwszy etap budowy strefy przemysłowej Piła południowo-wschodnia. **Zakres projektu.** Przebudowa i budowa ulicy Strefowej oraz Magazynowej wraz z komunikacją pieszą (chodniki), drogami rowerowymi, z odwodnieniem, oświetleniem, urządzeniem zieleni. Etapowo realizowany jest również kanał technologiczny porządkujący lokalizacje sieci kablowych w obszarze projektu.	Podobszar: Rejon ulicy Wawelskiej. Ulice Strefowa i Magazynowa	5 353 160	Spadek bezrobocia - nowe miejsca pracy w wyniku realizacji projektów i powstania nowych przedsiębiorstw. Poprawa bezpieczeństwa publicznego – uporządkowanie niezagospodarowanej przestrzeni publicznej pod względem komunikacyjnym.	Powierzchnia obszarów objętych rewitalizacją [ha] Liczba przedsiębiorstw ulokowanych na zrewitalizowanych obszarach [szt.]	2.2, 3.2	S, G, P-F, T
2.1.2	Rewitalizacja obszarów poprzemysłowych na terenie miasta Piły – rozwój strefy przemysłowej Piła południowo-wschodnia II etap	Gmina Piła	**Cel projektu.** Celem projektu jest polepszenie warunków prowadzenia działalności gospodarczej oraz lokowania inwestycji na terenach poprzemysłowych znajdujących się w płd.-wsch. części Piły, w rejonie ul. Młodych (dawna Walki Młodych). Rewitalizacja zdegradowanych terenów poprzemysłowych, poprzez ich uporządkowanie i budowę infrastruktury. Drugi etap budowy strefy przemysłowej Piła południowo-wschodnia. **Zakres projektu.** Przebudowa i rozbudowa ulicy Młodych (dawna Walki Młodych) wraz z drogą nr 2 z przystosowaniem do ruchu ciężkiego, budowa skrzyżowań skanalizowanych, budowa i przebudowa ciągów pieszych i rowerowych, budowa zatok autobusowych, peronów przystankowych, wykonanie elementów bezpieczeństwa ruchu docelowego wraz z budową i przebudową infrastruktury podziemnej. Budowa kanału technologicznego	Podobszar: Rejon ulicy Młodych	30 018 550	Spadek bezrobocia - nowe miejsca pracy w wyniku realizacji projektów i powstania nowych przedsiębiorstw. Poprawa bezpieczeństwa publicznego – uporządkowanie niezagospodarowanej przestrzeni publicznej pod względem komunikacyjnym.	Powierzchnia obszarów objętych rewitalizacją [ha] Liczba przedsiębiorstw ulokowanych na zrewitalizowanych obszarach [szt.]	2.2, 3.2	S, G, P-F, T

Nr projektu	Tytuł projektu	Wykonawca projektu	Zakres realizowanego zadania	Lokalizacja	Szacowana wartość [zł]	Prognozowane rezultaty	Wskaźniki oceny realizacji projektu	Cele komplementarne	Sfera oddziaływania projektu*
			porządkującego lokalizacje sieci kablowych w obszarze inwestycji. Ww. zakres oszacowany na ok. 14,5 mln zł do realizacji w ramach Wielkopolskiego Regionalnego Programu Operacyjnego na lata 2014-2020. Ponadto w dalszej kolejności planowana jest budowa przeprawy obiektem inżynieryjnym przez tory trasy kolejowej Piła-Poznań, droga nr 1 na terenie inwestycyjnym, dalsza przebudowa ul. Młodych (dawna Walki Młodych) oraz przygotowanie terenu pod nowe inwestycje pomiędzy torami linii kolejowych Piła – Bydgoszcz i Piła – Poznań.						
2.1.3	Rewitalizacja rejonu ulicy Długosza i Krzywej w Pile w celu poprawy warunków prowadzenia działalności gospodarczej	Gmina Piła	**Cel projektu.** Aktywizacja gospodarcza terenów poprzemysłowych, poprzez zwiększenie dostępności przestrzennej i komunikacyjnej. Cel ten zostanie osiągnięty, gdy po realizacji projektów uzbrojenia terenu w infrastrukturę techniczną i włączeniu nieużytkowanych terenów w strukturę przestrzenną, zostaną wybudowane ulice, posiadające utwardzone nawierzchnie jezdni, chodniki i ścieżki rowerowe. W efekcie realizacji przedsięwzięcia nastąpi przygotowanie terenów dla inwestorów: zwiększenie liczby inwestycji przemysłowo/usługowych, zwiększenie miejsc pracy, poprawa dostępności pracownika, działanie na rzecz wspierania gospodarki niskoemisyjnej - budowa ścieżek rowerowych, wysoki standard nawierzchni jezdni. **Zakres projektu.** W ramach projektu planuje się przebudowę ulic Krzywej, ulicy Długosza wraz sięgaczami, ulicy Zachodniej o długości ok. 4,6 km. Przebudowa obejmuje: ▪ przebudowę różnych istniejących nawierzchni jezdni ul. Krzywej, Długosza wraz z sięgaczami i Zachodniej na nawierzchnię jezdni z betonu asfaltowego lub z betonowej kostki brukowej, ▪ przebudowę skrzyżowań: ulicy Długosza z Al. Wojska Polskiego, ulicy Krzywej z ulicą Długosza, ulicy Długosza z ulicą Zachodnią, ulicy Zachodniej z ulicą Krzywą i ulicy Krzywej z Długosza – nawrotka, ▪ budowę ciągów pieszo-rowerowych, ▪ budowę i przebudowę km chodnika, ▪ przebudowę i budowę oświetlenia ulicznego, ▪ budowę kanalizacji deszczowej, ▪ budowę kanalizacji teletechnicznej, ▪ budowę parkingu i miejsc postojowych.	Podobszar: Rejon ulic: Krzywej – Długosza	25 429 000	Poprawa jakości życia mieszkańców w zakresie dostępności zainteresowanych osób – pracowników i klientów do przedsiębiorstw i zakładów usługowych poprzez: ▪ dla kierujących pojazdami - bezpieczne szerokości jezdni i łuków poziomych; ▪ dla mieszkańców- możliwość wprowadzenia miejskiej komunikacji zbiorowej ▪ dla rowerzystów bezpieczne ścieżki rowerowe; ▪ dla pieszych bezpieczne chodniki. Poprawa komunikacyjnej dostępności dostaw, dojazdu i dojścia do przedsiębiorstw i zakładów usługowych. Spadek bezrobocia dzięki nowym inwestycjom. Poprawa bezpieczeństwa publicznego poprzez budowę oświetlenia ulicznego. Wyrównanie szans środowisk marginalizowanych (bezrobotni, chorzy, niepełnosprawni itp. dzięki możliwości dojścia i dojazdu do pracy i dostępu do usług. Poprawa estetyki przestrzeni poprzez zagospodarowanie terenów pasów drogowych (budowle i zieleń przyuliczna) Wsparcie lokalnych MSP poprzez sprzedaż nieruchomości niezagospodarowanych, uwzględnienie w projektach miejsc postojowych. Korzyści w sferze edukacji poprzez możliwość dojścia i dojazdu do	Powierzchnia obszarów objętych rewitalizacją [ha] Liczba przedsiębiorstw ulokowanych na zrewitalizowanych obszarach [szt.]	2.2	S, G, P-F, T

Nr projektu	Tytuł projektu	Wykonawca projektu	Zakres realizowanego zadania	Lokalizacja	Szacowana wartość [zł]	Prognozowane rezultaty	Wskaźniki oceny realizacji projektu	Cele komplementarne	Sfera oddziaływania projektu*
						przedsiębiorstw celem nauki zawodu lub zapoznania się z prowadzona produkcją lub usługą. Korzyści w dostępie do usług kultury i integracji społecznej. Ekologia poprzez działanie na rzecz gospodarki niskoemisyjnej.			
2.1.4	Pilska Akademia Start-up'ów	Inwest-Park Sp. z o.o. w Pile	**Cel projektu.** Promocja przedsiębiorczości, aktywizacja lokalnego rynku pracy. **Zakres projektu.** Cykl warsztatów o następującej tematyce: Czy nadaję się na przedsiębiorcę? Budowanie wizji i strategii firmy. Skuteczny Marketing – tworzenie wizerunku firmy. Wizerunek i autoprezentacja. Finansowanie działalności gospodarczej z źródeł zewnętrznych – dotacje i pożyczki. Rejestracja działalności gospodarczej. Rola Instytucji Otoczenia Biznesu w kooperacji branżowej. Ryzyko w działalności gospodarczej. Biznes plan jako platforma własnego biznesu. Windykacja należności. Sporządzanie kontraktów biznesowych. Zarządzanie finansami w firmie. Kontrola działalności gospodarczej. Testowanie pomysłu na biznes w Pilskim Inkubatorze Przedsiębiorczości. Indywidualne doradztwo w zakresie: prowadzenia podatkowej księgi przychodów i rozchodów, aspektów prawnych, przygotowania wniosku o dotację, opracowania strategii marketingowej, poszukiwania partnerów biznesowych.	Podobszar: Osiedle Zamość - zachód ul. Dąbrowskiego 8	31 200	Poprawa jakości życia mieszkańców, spadek bezrobocia, wzrost liczby przedsiębiorstw, wzmocnienie nowo powstałych przedsiębiorstw.	Liczba zaawansowanych usług (nowych lub ulepszonych) świadczonych przez instytucje otoczenia biznesu [szt.] Liczba przedsiębiorstw korzystających z zaawansowanych usług (nowych i/lub ulepszonych) świadczonych przez instytucje otoczenia biznesu [szt.]	1.1	S, G
2.1.5	Wsparcie inkubacji pilskich przedsiębiorstw z sektora MSP	Inwest-Park Sp. z o.o. w Pile	**Cel projektu.** Promocja przedsiębiorczości, w szczególności poprzez ułatwianie gospodarczego wykorzystania nowych pomysłów, wzmocnienie konkurencyjności mikro, małych i średnich przedsiębiorstw. **Zakres projektu.** 1) Doradztwo w zakresie podejmowania działalności innowacyjnej. 2) Szkolenia w zakresie rozwoju działalności gospodarczej w obszarach inteligentnych specjalizacji. 3) Usługi prawne – obsługa prawna firm inkubowanych. 4) Usługi księgowe – prowadzenie księgowości inkubowanych. 5) Zakup wyposażenia/sprzętu 6) Promocja	Podobszar: Osiedle Zamość - zachód ul. Dąbrowskiego 8	250 600	Poprawa jakości życia mieszkańców, spadek bezrobocia, wzrost liczby przedsiębiorstw, wzmocnienie nowo powstałych przedsiębiorstw.	Liczba zaawansowanych usług (nowych lub ulepszonych) świadczonych przez instytucje otoczenia biznesu [szt.] Liczba przedsiębiorstw korzystających z zaawansowanych usług (nowych i/lub ulepszonych) świadczonych przez instytucje otoczenia biznesu [szt.]	1.1	S, G
2.1.6	Sieć wodociągowa, kanalizacja sanitarna w ul. Krzywej w Pile	Miejskie Wodociągi i Kanalizacja Sp. z o.o. w Pile	**Cel projektu.** Poprawa warunków prowadzenia działalności gospodarczej, poprzez uzbrojenie terenu inwestycyjnego w zakresie zasilania w wodę i odbioru ścieków sanitarnych.	Podobszar: Rejon ulic: Krzywej – Długosza	2 400 000	Poprawa warunków prowadzenia działalności gospodarczej, ochrona środowiska.	Długość wybudowanej kanalizacji sanitarnej [km]	2.2, 3.1, 3.2	S, G, P-F, T

Nr projektu	Tytuł projektu	Wykonawca projektu	Zakres realizowanego zadania	Lokalizacja	Szacowana wartość [zł]	Prognozowane rezultaty	Wskaźniki oceny realizacji projektu	Cele komplementarne	Sfera oddziaływania projektu*
			Zakres projektu. Planowane jest wybudowanie ok. 2600mb sieci wodociągowej oraz 1500mb sieci kanalizacji.				Długość wybudowanej sieci wodociągowej [km])		
2.1.7	Budowa sieci ciepłowniczej – rejon ul. Długosza i Krzywej oraz rejon ul. Wawelskiej i Młodych (dawna Walki Młodych)	Miejska Energetyka Cieplna Piła Sp. z o.o.	**Cel projektu.** Poprawa warunków prowadzenia działalności gospodarczej. Przyłączenie klientów do miejskiej sieci ciepłowniczej. Zmniejszenie emisji z pojedynczych źródeł ciepła i korzystanie z jednego w zdecydowany sposób poprawia jakość powietrza na rozpatrywanym terenie. **Zakres projektu.** Przyłączenie do miejskiej sieci ciepłowniczej obiektów przy ul. Długosza i Krzywej oraz Wawelskiej i Młodych (dawna Walki Młodych). Budowa wysokoparametrowych ciepłociągów w technologii preizolowanej oraz przyłączy do odbiorców. Budowa jedno i dwufunkcyjnych węzłów ciepłowniczych z automatyką pogodową.	Podobszar: Rejon ulic: Krzywej – Długosza; podobszar: Rejon ulicy Młodych ; Podobszar: Rejon ulicy Wawelskiej	3 200 000	Realizacja inwestycji wpłynie na wiele aspektów. Głównymi, które są najistotniejsze to ekologia i poprawa jakości życia mieszkańców. Obiekty, które są podłączane do miejskiej sieci ciepłowniczej są dla odbiorców „bezobsługowe". Parametry ciepła, ewentualne problemy i usterki są monitorowane przez służby techniczne. Centralna produkcja ciepła powoduje zmniejszenie zanieczyszczeń. W kotłowniach zainstalowane są instalacje odpylające i filtry a parametry zanieczyszczeń są ciągle monitorowane. Można również mówić o poprawie estetyki miasta, gdyż w obiektach brak jest kominów, które mogą dymić w trakcie sezonu grzewczego.	Długość wybudowanej sieci ciepłowniczej [km] Liczba podmiotów gospodarczych włączonych do wybudowanej sieci ciepłowniczej [szt.]	2.2, 3.1, 3.2	S, G, P-F, T
PROJEKTY UZUPEŁNIAJĄCE									
2.1.9	Działania na rzecz przygotowania terenów okołolotniskowych do lokowania i prowadzenia działalności gospodarczej	Gmina Piła	**Cel projektu.** Wsparcie i działania na rzecz przygotowania terenów okołolotniskowych do lokowania i prowadzenia działalności gospodarczej. Realizacja projektu stworzy warunki do wzrostu konkurencyjności miasta Piły poprzez poprawę jakości zagospodarowania obszarów powojskowych i zaktywizowanie społeczno-gospodarcze zagrożonych dalszą marginalizacją terenów. Projekt realizuje cele rewitalizacji związane z aktywizacją zdegradowanych terenów powojskowych, nadaniem im nowych funkcji i włączeniem w strukturę funkcjonalno – przestrzenną miasta. Poza tym realizuje cel operacyjny Strategii rozwoju miasta Piły do 2035 roku. **Zakres projektu.** Obejmuje on działania na rzecz przygotowania terenów okołolotniskowych do lokowania i prowadzenia działalności gospodarczej; opracowania dokumentacyjne.	Podobszar: Rejon Lotniska ul. Kołobrzeska	100 000	Przygotowanie terenów okołolotniskowych do lokowania i prowadzenia działalności gospodarczej podniesie atrakcyjność inwestycyjną miasta i regionu, oraz powiększy ofertę nieruchomości dla przedsiębiorców. Będzie miało korzystny wpływ na rynek pracy w regionie, wsparcie lokalnych MSP, spadek bezrobocia oraz w rezultacie poprawę jakości życia mieszkańców.	Powierzchnia obszarów objętych rewitalizacją [ha]	2.2, 3.2	S, G, P-F, T
2.1.10	Rozbudowa i przebudowa budynku przy ul. Okrzei 8 w Pile z przeznaczeniem na hotel apartamentowy	OKRZEI 8 Sp. z o.o. w Pile	**Cel projektu.** Ochrona zabytku. Nadanie nowych funkcji zdegradowanemu obiektowi wpisanemu do rejestru zabytków. Utworzenie nowych miejsc pracy. Podniesienie atrakcyjności obszaru rewitalizacji. **Zakres projektu.** Rozbudowa i przebudowa zabytkowego budynku dawnej Miejskiej Kasy Chorych, ostatnio Sanepidu, mieszczącego się przy ul. Okrzei 8 z przeznaczeniem na Hotel apartamentowy. Wynikiem realizacji projektu	Podobszar: Osiedle Śródmieście. ul. Okrzei 8	5 500 000	Ochrona zabytku poprzez zatrzymanie procesu degradacji i postępującego procesu niszczenia struktury zabytku – obiekt stanowi ważny element architektury dla miasta Piły, projekt przyczyni się do powstrzymania procesu degradacji oraz poprawy stanu technicznego zabytkowego obiektu.	Liczba zabytków nieruchomych objętych wsparciem [szt.] Liczba osób korzystających ze wspartych obiektów [osoby/rok]	3.1, 3.2	S, G, P-F, T

Nr projektu	Tytuł projektu	Wykonawca projektu	Zakres realizowanego zadania	Lokalizacja	Szacowana wartość [zł]	Prognozowane rezultaty	Wskaźniki oceny realizacji projektu	Cele komplementarne	Sfera oddziaływania projektu*
			będzie stworzenie nowoczesnego hotelu apartamentowego, dostosowanego na potrzeby osób niepełnosprawnych. Planowane prace zostaną zrealizowane w dwóch etapach. Etap I obejmuje przebudowę istniejącego budynku (oznaczony jako „A") oraz częściowo rozbudowę o projektowany budynek („B") – dobudowa do istniejącego od jego zachodniej strony. Etap II obejmuję budowę dalszej części projektowanego budynku „B".			Wyrównywanie szans środowisk osób niepełnosprawnych – nowoczesność obiektu polegać będzie również na dostosowaniu go do potrzeb osób niepełnosprawnych, które w dogodny sposób będą mogły korzystać z usług jakie oferować będzie hotel.	Liczba nowo utworzonych miejsc pracy [EPC]		
2.1.13	Budowa/wymiana rurociągu tłocznego DN 400/500 z przepompowni przy ul. Śmiłowskiej w Pile, na odcinku od przepompowni do komory K1	Miejskie Wodociągi i Kanalizacja Sp. z o.o. w Pile	**Cel projektu.** Wyposażenie mieszkańców miasta w sprawny system odprowadzania ścieków, poprzez wymianę istniejącego skorodowanego stalowego rurociągu tłocznego DN 400 z przepompowni przy ul. Śmiłowskiej do komory K1 o długości 1950m. Wymiana rurociągu ograniczy ilość awarii oraz zabezpieczy środowisko przed skażeniem ściekami sanitarnymi. Zwiększy się pewność, jakość i niezawodność systemu kanalizacyjnego oraz wzrośnie bezpieczeństwo świadczenia usług. **Zakres projektu** W ramach zadania należy wymienić istniejący rurociąg stalowy DN 400 o długości 1950 m na odcinku od przepompowni przy ul. Śmiłowskiej do komory K1 której właścicielem jest Oczyszczalnia Ścieków Gwda. Wymienić należy rurociąg z pełnym uzbrojeniem po trasie istniejącego rurociągu tłocznego. Aby zmniejszyć uciążliwość związaną z wymianą rurociągu realizacja zadania będzie podzielona na etapy.	Podobszar: Osiedle Zamość – zachód Ulice: Młodych (dawna Walki Młodych), Węglowa, Fabryczna i Dworzec Celny	3 300 000	Poprawa jakości życia mieszkańców, ochrona środowiska.	Długość wybudowanej kanalizacji sanitarnej [km] Liczba dodatkowych osób korzystających z ulepszonego oczyszczania ścieków [RLM]	3.1	S, P-F, T, Ś
2.1.15	Sieć wodociągowa, kanalizacja sanitarna i deszczowa w rejonie Bydgoskiego Przedmieścia w Pile	Miejskie Wodociągi i Kanalizacja Sp. z o.o. w Pile	**Cel projektu.** Poprawa warunków rozwoju terenów mieszkaniowych, poprzez uzbrojenie terenu zabudowy wielorodzinnej w zakresie zasilania w wodę i odbioru ścieków sanitarnych. **Zakres projekt.** Uzbrojenie terenu w zakresie zasilania w wodę i odbioru ścieków sanitarnych, uzbrojenie terenu w zakresie kanalizacji deszczowej (rozsączanie). Planowane jest wybudowanie ok. 3000mb sieci wodociągowej oraz 4500mb sieci kanalizacji sanitarnej wraz z pompownią oraz systemu kanalizacji deszczowej opartej na systemach rozsączających i/lub zbiornikach retencyjnych odparowujących.	Podobszar: Poligon - rejon ulic: Bydgoskiej – Wawelskiej. Bydgoskie Przedmieście – dz.nr 246 (obręb 29)	7 400 000	Nowe tereny mieszkaniowe, ochrona środowiska.	Długość wybudowanej kanalizacji sanitarnej [km] Długość wybudowanej sieci wodociągowej [km]	3.1	S, P-F, T, Ś
2.1.16	Przedsięwzięcia mające na celu aktywizację gospodarczą obszaru rewitalizacji, sprzyjające lokowaniu nowych funkcji na obszarze rewitalizacji, zwiększających dostęp do usług podstawowych i usług wyższego rzędu	Samorządy i jednostki samorządowe, podmioty ekonomii społecznej, instytucje otoczenia biznesu, podmioty gospodarcze	**Cel projektu.** Aktywizacja gospodarcza obszaru rewitalizacji, sprzyjająca lokowaniu nowych funkcji na obszarze rewitalizacji, zwiększających dostęp do usług podstawowych i usług wyższego rzędu. **Zakres projektu.** Zakresy projektów, koszty i wskaźniki realizacji określone zostaną na etapie przygotowania przedsięwzięć.	Obszar rewitalizacji		Zatrzymanie depopulacji, poprawa jakości życia mieszkańców i ich rodzin; poprawa sytuacji na rynku pracy; spadek bezrobocia, aktywizacja społeczna i zawodowa; ograniczenie poziomu zagrożeń społecznych; poprawa bezpieczeństwa; poprawa estetyki przestrzeni miasta.		1.1, 2.2, 3.1, 3.2, 3.3	G, S, P-F, T

Nr projektu	Tytuł projektu	Wykonawca projektu	Zakres realizowanego zadania	Lokalizacja	Szacowana wartość [zł]	Prognozowane rezultaty	Wskaźniki oceny realizacji projektu	Cele komplementarne	Sfera oddziaływania projektu*
2.1.17	Piła miastem innowacyjnym – działania ukierunkowane na rozwój przedsiębiorczości i wsparcie w dostępie do rynku pracy dla młodzieży	Gmina Piła	**Cel projektu.** Promocja przedsiębiorczości, w szczególności poprzez wsparcie młodzieży w planowaniu i rozpoczynaniu działalności gospodarczej oraz poprawę dostępu do rynku pracy. Realizacja przedsięwzięć w ramach działań „Przedsiębiorcza Piła". **Zakres projektu.** 1) Organizacja dwóch edycji Pilskiej Akademii Umiejętności. 2) Organizacja wydarzeń promujących przedsiębiorczość dla młodzieży. 3) Koordynacja przedsięwzięć „Przedsiębiorcza Piła"	Obszar rewitalizacji, w tym Podobszar: Osiedle Zamość-zachód i Podobszar: Osiedle Śródmieście	650 000	Wzrost świadomości nt. problematyki prowadzenia działalności gospodarczej, zwiększenie liczby nowych przedsiębiorstw, wzrost zatrudnienia wśród osób wchodzących na rynek pracy.	Liczba zorganizowanych wydarzeń [szt.] Liczba uczestników wydarzeń [osoby]	1.1, 2.1	S, G
2.1.18	Zainwestuj w siebie	Miejski Ośrodek Pomocy Społecznej w Pile	**Cel projektu:** Wsparcie aktywnego włączenia społecznego poprzez objęcie aktywizacją społeczno-zawodową osób zagrożonych ubóstwem lub wykluczeniem społecznym oraz biernych zawodowo. Cele szczegółowe: ▪ poprawa wizerunku i autoprezentacji, ▪ wzrost umiejętności radzenia sobie ze stresem i rozwiązywania problemów, ▪ zwiększenie zdolności motywacyjnych i zaangażowania w wykonywane zadania, ▪ wzrost umiejętności sporządzania dokumentów aplikacyjnych i poruszania się po rynku pracy, ▪ nabycie umiejętności komunikacyjnych, pracy indywidualnej i w zespole. **Zakres projektu.** Projekt obejmujący usługi rehabilitacji społeczno-zawodowej prowadzone w Klubie Integracji Społecznej (KIS). Projekt z zakresu integracji i aktywizacji społeczno-zawodowej osób, rodzin/grup/środowisk zagrożonych ubóstwem lub wykluczeniem społecznym oraz biernych zawodowo, m.in. przez wykorzystanie instrumentów aktywizacji zawodowej, edukacyjnej, zdrowotnej, społecznej, mieszkaniowej oraz rekreacyjno-kulturalnej, a także działania o charakterze środowiskowym. Szczególny nacisk zostanie położony na wsparcie w zdobyciu umiejętności życiowych, społecznych, doświadczenia zawodowego, podnoszenia kwalifikacji zawodowych i ich lepszego dopasowania do potrzeb rynku pracy. Przewiduje się możliwość wspierania całych rodzin/grup/środowisk doświadczających trudności ekonomicznych, społecznych, zdrowotnych, z kategorii wysokiego ryzyka socjalnego (m.in. bezrobotne, ubogie, opuszczające placówki, bezdomne itp.).	Obszar rewitalizacji, w tym Podobszar: Osiedle Zamość-zachód i Podobszar: Osiedle Śródmieście	1 000 000	Wsparcie w zdobyciu umiejętności życiowych, społecznych, doświadczenia zawodowego, podnoszenia kwalifikacji zawodowych i ich lepszego dopasowania do potrzeb rynku pracy wśród osób zagrożonych wykluczeniem społecznym.	Liczba uczestników zajęć edukacyjnych / warsztatów [os.] Liczba osób bezrobotnych, w tym długotrwale bezrobotnych, objętych wsparciem [os.] Liczba osób biernych zawodowo objętych wsparciem [os.] Liczba osób, które uzyskały kwalifikacje po opuszczeniu programu [os.] Liczba osób pracujących, łącznie z prowadzącymi działalność na własny rachunek, po opuszczeniu programu [os.]	1.1, 2.1	S, G
2.1.19	Rozwój zachodniej strefy przemysłowej w Pile, w tym parku przemysłowego Piła-Lotnisko	Gmina Piła	**Cel projektu.** Rewitalizacja i aktywizacja gospodarcza i społeczna terenów powojskowych. **Zakres projektu:** Projekt obejmuje przygotowanie pod działalność gospodarczą ok. 63 ha terenów lotniskowych w ich północnej części, w celu rozwoju zachodniej strefy przemysłowej w Pile, w tym parku przemysłowego Piła-lotnisko.	Obszar rewitalizacji, w tym Podobszar Lotnisko	116 120 000	Nadanie nowych funkcji zdegradowanym obszarom w przyszłości wpłynie na zmniejszenie skali problemów społecznych. Realizacja projektu znacząco poprawi estetykę przestrzeni publicznej, a poprzez zagospodarowanie zaniedbanej	Powierzchnia obszarów objętych rewitalizacją [ha]	2.1, 3.2	P-F, T, Ś,G

Nr projektu	Tytuł projektu	Wykonawca projektu	Zakres realizowanego zadania	Lokalizacja	Szacowana wartość [zł]	Prognozowane rezultaty	Wskaźniki oceny realizacji projektu	Cele komplementarne	Sfera oddziaływania projektu*
			Projekt zaktywizuje gospodarczo miasto. Wpłynie na aktywizację szkolnictwa zawodowego - średniego i wyższego. Korzystne położenie, przemysłowy charakter otoczenia obszaru, sprawna komunikacja miejska (dowóz pracowników), daje ogromny potencjał rozwojowy. Teren znajduje się przy linii kolej. nr 405 i jest możliwość wykonania bocznicy. Planowana rozbudowa powiązań komunikacyjnych, poprzez drogę zbiorczą, drogi woj. nr 179 z droga krajową DK10, sąsiedztwo lotniska oraz funkcje obszaru pozwolą na wzrost intensywności wykorzystania strefy, powstania nowych firm i zatrudnienia mieszkańców miasta i subregionu. Projekt będzie ogromnym impulsem dla rozwoju wszystkich obszarów funkcjonowania społeczno-gospodarczego Piły i całego subregionu płn. Wielkopolski. Zakres rzeczowy przedsięwzięcia został podzielony został na etapy. ▪ Aktualizacja strategicznych i operacyjnych dokumentów rozwojowych dla miasta Piły. ▪ Zmiana dokumentów z zakresu planowania przestrzennego, w tym studium uwarunkowań i kierunków zagospodarowania przestrzennego dla m.Piły oraz mpzp dla ternu lotniska (strefa lotnisko). ▪ Opracowanie dokumentacji technicznych z pozyskaniem wymaganych zgód i pozwoleń. ▪ Realizacja inwestycji: o Dwuetapowa budowa drogi zbiorczej łączącej drogę woj. nr 179 z terenami inwestycyjnymi i dalej z drogą krajową DK 10 (na odcinku tzw. miejskim do terenów inwestycyjnych - jezdnia, droga rowerowa, chodniki, oświetlenie, odwodnienie, usunięcie kolizji, na dalszym odcinku do DK10 – jezdnia, ścieżka rowerowa z oświetleniem, odwodnienie powierzchniowe) w formule zaprojektuj i wybuduj (w tym uzyskanie niezbędnych decyzji i zgód). Droga zbiorcza o długości 5,81 km w strefie lotniska (odcinek od al. Wojska Polskiego do drogi nr 10 Szczecin – Bydgoszcz) – przebieg zgodnie z obowiązującym mpzp. Droga będzie elementem zachodniej obwodnicy Piły. Wykonana zostanie sieć wodociągowa (ok.2,9 km), sieć sanit. grawit. i tłoczna (ok. 3,65 km). o Budowa Infrastruktury dla obszaru strefy, w tym komunikacja wewnętrzna. Obszar strefy zlokalizowany na terenie lotniska zostanie komunikacyjnie powiązany z terenami przy ul. Krzywej – Długosza, które też znajdują się w wyznaczonym dla m. Piły obszarze rewitalizacji.			części miasta przyczyni się do poprawy bezpieczeństwa publicznego.			
CEL SZCZEGÓŁOWY 2.2 USPRAWNIENIE KOMUNIKACJI									
PROJEKTY PODSTAWOWE									
2.2.1	Przebudowa ul. Młodych (dawna Walki Młodych) w rejonie między	Gmina Piła	**Cel projektu:** Podniesienie jakości infrastruktury komunikacyjnej na obszarze rewitalizacji. Poprawa bezpieczeństwa i jakości życia mieszkańców.	Podobszar: Osiedle Zamość – zachód Ulica Młodych	1 650 000	Poprawa jakości życia mieszkańców. Poprawa bezpieczeństwa publicznego. Poprawa estetyki przestrzeni	Długość wybudowanych/ przebudowanych dróg [km]	2.1, 3.1, 3.2	S, G, P-F, T

Nr projektu	Tytuł projektu	Wykonawca projektu	Zakres realizowanego zadania	Lokalizacja	Szacowana wartość [zł]	Prognozowane rezultaty	Wskaźniki oceny realizacji projektu	Cele komplementarne	Sfera oddziaływania projektu*
	skrzyżowaniem z ul. Węglową, a skrzyżowaniem z ul. Rybacką w Pile		**Zakres projektu**: Rozbudowa i przebudowa istniejącej infrastruktury drogowej, modernizacja istniejącego i budowa nowego oświetlenia. Przebudowa jezdni, dostosowanie drogi pod ruch ciężki, przebudowa ciągów pieszych i rowerowych, modernizacja i budowa nowego oświetlenia ulicznego, budowa zatoki autobusowej wraz z modernizacją peronu, wykonanie organizacji ruchu drogowego – montaż oznakowania pionowego i poziomego. Wykonanie nowych nasadzeń krzewami w pasie oddzielającym jezdnię od chodnika.	(dawna Walki Młodych)– odcinek od skrzyżowania z ul. Węglową do skrzyżowania z ul. Rybacką		miasta. Poprawa i dbałość o środowisko naturalne.			
2.2.2	Wspieranie gospodarki niskoemisyjnej poprzez poprawę mobilności miejskiej w Pile - I etap	Gmina Piła	**Cel projektu**. Celem projektu jest zwiększenie mobilności mieszkańców, a także obniżenie poziomu emisji zanieczyszczeń komunikacyjnych do atmosfery w centrum miasta Piły, poprzez przebudowę infrastruktury miejskiej i stworzenie zrównoważonego systemu transportowego. Inwestycja umożliwi mieszkańcom oraz turystom bezpieczne korzystanie i połączenie podróży różnymi środkami komunikacyjnymi: rowerem, samochodem, koleją, autobusem. Zastosowane rozwiązania techniczne poprawią efektywność systemu komunikacyjnego, a także jakość i bezpieczeństwo ruchu drogowego, w tym szczególnie transportu publicznego. Realizacja projektu przyczyni się do zmniejszenia oddziaływania systemu transportowego na środowisko, a także zwiększenia płynności ruchu pojazdów transportu publicznego, zwiększenia komfortu podróży oraz poprawy dostępności dla osób o ograniczonej sprawności, w tym ruchowej. Projekt istotny dla budowy spójności miasta z obszarem funkcjonalnym oraz dla rozwoju transportu publicznego. **Zakres projektu.** Zadania są ujęte w I etapie są elementem projektu realizowanego w ramach WRPO 2014+, o szacowanej wartości 44,8 mln zł. Są ujęte także w Mandacie Terytorialnym dla Pilskiego Obszaru Strategicznej Interwencji. Przeważająca część zadań zlokalizowana jest na obszarze rewitalizacji. 1.1 Budowa 6 ścieżek rowerowych o łącznej długości 5,2 km (w tym z oświetleniem), w tym: ▪ wzdłuż ul. Wawelskiej – od ul. Karpackiej do torów kolejowych ▪ w przebiegu obwodnicy śródmiejskiej w rejonie Ronda Kuronia, od ul. Okrzei do ul. Podgórnej, ▪ wzdłuż ul. Kossaka – od Ronda 10 Kwietnia 2010 roku do skrzyżowania z drogą krajową nr 10. 1.2 Budowa i przebudowa zatok autobusowych w 11 lokalizacjach, w tym: al. Wojska Polskiego, ul. Śmiłowska, ul. Długosza. 1.3 Budowa zintegrowanego centrum przesiadkowego przy ul. Zygmunta Starego w Pile – teren parkingu przy Galerii Vivo oraz elementy infrastruktury na placu przed wejściem do dworca PKP. Główna część centrum znajdzie się w miejscu istniejącego parkingu przed galerią handlową. Przebudowie ulegnie układ komunikacyjny: wykonane zostaną poprawne wjazdy i wyjazdy z terenu z odpowiednimi promieniami skrętu, właściwymi dla autobusów różnych rozmiarów, oraz nowa organizacja ruchu. Wybudowane zostaną perony autobusowe z zatokami, obsługujące komunikację publiczną zbiorową, wyposażone w multimedialne tablice elektroniczne połączone z systemem dynamicznej	Obszar rewitalizacji	35 000 000	Projekt przyczyni się do poprawy dostępu do różnego rodzaju komunikacji publicznej, ze szczególnym uwzględnieniem ułatwienia dostępu dla osób niepełnosprawnych. Zwiększone zostanie bezpieczeństwo ruchu drogowego i pieszego. Poprzez umożliwienie połączenia podróży różnymi środkami komunikacyjnymi zostanie zmniejszona emisja spalin do atmosfery. Dzięki wybudowaniu nowej, estetycznej infrastruktury poprawie ulegnie jakość życia i bezpieczeństwa mieszkańców Piły i subregionu. Spadek bezrobocia - liczba nowych miejsc pracy powstałych w wyniku realizacji projektu, polepszenia komunikacji, zwiększenia dostępności transportu i powstania nowych przedsiębiorstw, poprawa bezpieczeństwa publicznego – uporządkowanie przestrzeni publicznej pod względem komunikacyjnym, rozdzielenie komunikacji pieszej od kołowej.	Liczba wybudowanych zintegrowanych węzłów przesiadkowych [szt.] Szacowany spadek emisji gazów cieplarnianych [tony ekwiwalentu CO2/rok] Liczba wybudowanych obiektów „Bike&Ride” [szt.] Liczba stanowisk postojowych w wybudowanych obiektach „Bike&Ride” [szt.] Liczba zainstalowanych inteligentnych systemów transportowych [szt.] Długość dróg, na których zainstalowano inteligentne systemy transportowe [km] Liczba przewozów komunikacją miejską na przebudowanych i nowych liniach komunikacji miejskiej [szt.]	2.1, 3.1, 3.2	S, G, P-F, T, Ś

Nr projektu	Tytuł projektu	Wykonawca projektu	Zakres realizowanego zadania	Lokalizacja	Szacowana wartość [zł]	Prognozowane rezultaty	Wskaźniki oceny realizacji projektu	Cele komplementarne	Sfera oddziaływania projektu*
			informacji pasażerskiej. Centrum przesiadkowe zostanie zaprojektowane z uwzględnieniem innowacyjnych rozwiązań technicznych oraz odnawialnych źródeł energii. Zostanie w nim uruchomiona sprzedaż biletów miejskiego przewoźnika MZK. Ponadto na placu przed wejściem do tunelu dworca PKP powstanie parking bike&ride. Osoby dojeżdżające do pracy będą mogły pozostawić rowery i dalej korzystać z transportu kolejowego, autobusowego. Centrum przesiadkowe będzie przystosowane do użytkowania przez osoby niepełnosprawne. 1.4 Rozbudowa Systemu Dynamicznej Informacji Pasażerskiej - dostawa i montaż 16 tablic informacji pasażerskiej oraz 2 infokiosków na przystankach autobusowych w obu kierunkach, w tym: ul. Bydgoska/ul. Roosevelta, ul. Wawelska Pol-Dróg, ul. Młodych (dawna Walki Młodych)/ul. Komuny Paryskiej, ul. Wodna. 1.5 Budowa oświetlenia ulicznego na 18 ulicach, w tym: ulice Warsztatowa - sięgacz, Fabryczna, Matejki. Budowa energooszczędnego oświetlenia ulicznego w technologii LED zwiększy bezpieczeństwo mieszkańców, jednocześnie obniżając koszty oraz pobór energii elektrycznej. 1.6 Przebudowa ul. Wawelskiej – na odcinku ok. 3 km od torów kolejowych Piła – Tczew do torów kolejowych Piła – Bydgoszcz; z infrastrukturą poprawiającą funkcjonowanie transportu publicznego - zatoki autobusowe, skrzyżowania z ruchem okrężnym, ścieżka rowerowa, oświetlenie ulicy i ścieżki, budowa kanalizacji deszczowej. 1.7 Budowa zintegrowanego systemu zarządzania miastem, z centralą w siedzibie Straży Miejskiej na dworcu PKP. 1.8 Kampania informacyjno – promocyjna zrównoważonej mobilności, nadzór inwestorski, promocja projektu. Elementem projekt jest zrealizowana przebudowa centrum miasta - ul. Zygmunta Starego, 14 Lutego, 11 Listopada i Pl. Konstytucji.				Długość wybudowanych/ przebudowanych dróg dla rowerów [km] Liczba nowych/ zmodernizowanych punktów świetlnych [szt.] Liczba akcji i kampanii informacyjno – promocyjnych [szt.]		
2.2.3	Wspieranie gospodarki niskoemisyjnej poprzez poprawę mobilności miejskiej w Pile - II etap	Gmina Piła	**Cel projektu.** Głównym celem projektu jest wspieranie gospodarki niskoemisyjnej poprzez poprawę mobilności miejskiej przez ograniczenie indywidualnej komunikacji samochodowej, co przyniesie zmniejszenie emisji CO2 i skrócenie czasu przejazdu. Przyczyni się także do poprawy zdrowia mieszkańców i użytkowników ruchu. W pobliżu planowanej inwestycji znajduje się dworzec PKP, co ułatwi zmianę środka transportu z indywidualnego transportu zmotoryzowanego na rower lub zbiorowy transport publiczny. Budowa i przebudowa centrum miasta w rejonie ulic M. Konopnickiej, Placu Staszica, ul. 14 Lutego i ul. Zygmunta Starego ma w celu ograniczenie ruchu drogowego, poprawę komunikacji publicznej, poprawę bezpieczeństwa; budowa infrastruktury przyjaznej dla niepełnosprawnych oraz budowę systemów informacji i zarządzania. **Zakres projektu**. Projekt w części jest elementem kompleksowego projektu podstawowego, ujętego w Mandacie Terytorialnym dla Pilskiego Obszaru Strategicznej Interwencji. Istotny dla budowy spójności miasta z obszarem funkcjonalnym oraz dla rozwoju transportu publicznego. Zakres rzeczowy projektu.	Podobszar: Osiedle Śródmieście. Ulice: M. Konopnickiej, Witaszka, Teatralna, Plac Staszica, 14 Lutego, Zygmunta Starego.	9 475 000	Projekt przyczyni się do poprawy jakości życia mieszkańców Piły i subregionu. Poprawi dostępność komunikacyjną, w tym do komunikacji publicznej. Zmniejszenie emisji spalin do atmosfery. Poprawa jakości infrastruktury drogowej. Poprawa estetyki miasta. Poprawa bezpieczeństwa ruchu drogowego w tym rejonie miasta.	Szacowany spadek emisji gazów cieplarnianych [tony ekwiwalentu CO2/rok] Liczba wybudowanych obiektów „Bike&Ride”[szt.] Liczba stanowisk postojowych w wybudowanych obiektach „Bike&Ride” [szt.] Długość wybudowanych/ przebudowanych dróg dla rowerów	2.1, 3.1, 3.2	S, G, P-F, T, Ś

Nr projektu	Tytuł projektu	Wykonawca projektu	Zakres realizowanego zadania	Lokalizacja	Szacowana wartość [zł]	Prognozowane rezultaty	Wskaźniki oceny realizacji projektu	Cele komplementarne	Sfera oddziaływania projektu*
			▪ Budowa i przebudowa ulicy Konopnickiej od ulicy 11 Listopada do ulicy Zygmunta Starego (budowa od ulicy Zygmunta Starego do placu Stanisława Staszica, przebudowa od placu Stanisława Staszica do ulicy 11 Listopada) wraz z przebudową skrzyżowania ulic 11 Listopada - Konopnickiej i wprowadzeniem na nim sygnalizacji świetlnej, odwodnieniem i oświetleniem ▪ Przebudowa ulicy Teatralnej wraz z powiększeniem ilości miejsc postojowych, oświetleniem i odwodnieniem. ▪ Przebudowa placu Stanisława Staszica wraz z odcinkiem ulicy wzdłuż Urzędu Miasta Piły i odcinkiem ulicy wzdłuż Regionalnego Centrum Kultury Fabryka Emocji, oświetleniem i odwodnieniem. ▪ Budowa parkingu przy terenie PKS na działce nr 693 z wjazdem i wyjazdem do ulicy 14 Lutego oraz odwodnienie i oświetlenie ▪ Przebudowa ulicy 14-go Lutego na długości około 190 m od części działki nr 336 do skrzyżowania z ulicą Zygmunta Starego oświetleniem i odwodnieniem. ▪ Budowa parkingu buforowego przy ulicy Zygmunta Starego w Pile (przed wiaduktem) na działce nr 386/5, 386/2, 386/7 o powierzchni 0,15 ha. Parametry techniczne parkingu zostaną określone na etapie projektu budowlanego.				[km]		
2.2.4	,,Rozwój miejskiego zbiorowego transportu niskoemisyjnego wraz z systemem zarządzania komunikacją miejską w Pile" Centrum przesiadkowe ul. 1 Maja wraz z zatokami autobusowymi	Gmina Piła	**Cel projektu.** Stworzenie funkcjonalnego, bezpiecznego miejsca przesiadkowego, obsługującego pasażerów miejskiej komunikacji oraz komunikacji w regionie innych operatorów , a także inne rodzaje komunikacji – np. rowerzystów. Inwestycja umożliwi mieszkańcom oraz turystom bezpieczne korzystanie i połączenie podróży różnymi środkami komunikacyjnymi: rowerem, samochodem, koleją, autobusem. Zastosowane rozwiązania techniczne poprawią efektywność systemu komunikacyjnego, a także jakość i bezpieczeństwo ruchu drogowego, w tym szczególnie transportu publicznego. Realizacja projektu przyczyni się do zmniejszenia oddziaływania systemu transportowego na środowisko, a także zwiększenia płynności ruchu pojazdów transportu publicznego, zwiększenia komfortu podróży oraz poprawy dostępności dla osób o ograniczonej sprawności, w tym ruchowej. **Zakres projektu.** Projekt jest elementem kompleksowego projektu podstawowego, w Mandacie Terytorialnym dla Pilskiego Obszaru Strategicznej Interwencji. Istotny dla budowy spójności miasta z obszarem funkcjonalnym oraz dla rozwoju transportu publicznego. Modernizacja 2 zatok autobusowych z dużymi fragmentami nawierzchni chodników w sąsiedztwie. Nawierzchnia zatok wykonana z kamieni naturalnych na wzmocnionej podbudowie, krawężnik systemowy umożliwiający poprawę dostępności dla osób niepełnosprawnych, dostosowany do obsługi autobusów niskopodwoziowych, zastosowanie płytek naprowadzających dla osób niewidomych i niedowidzących, stare wiaty zostaną rozebrane, wybudowane zostaną nowe wiaty przystankowe , w których wykorzystane zostaną rozwiązania energetyczne energii odnawialnej (podgrzewana podłoga, oświetlenie LED). W pobliżu targowiska stanie wiata rowerowa zadaszona. Istniejący w pobliżu monitoring miejski korzystnie wpłynie na bezpieczeństwo osób korzystających z budowanego centrum przesiadkowego.	Podobszar: Osiedle Śródmieście. ul. Staromiejska (dawna Buczka) – ul. 1 Maja	813 422	Poprawa jakości życia mieszkańców Piły i subregionu. Lepsza dostępność do komunikacji publicznej. Poprawa bezpieczeństwa ruchu drogowego. Korzyści środowiskowe.	Liczba wybudowanych zintegrowanych węzłów przesiadkowych [szt.] Szacowany spadek emisji gazów cieplarnianych [tony ekwiwalentu CO2/rok]	2.1, 3.1, 3.2	S, G, P-F, T, Ś

Nr projektu	Tytuł projektu	Wykonawca projektu	Zakres realizowanego zadania	Lokalizacja	Szacowana wartość [zł]	Prognozowane rezultaty	Wskaźniki oceny realizacji projektu	Cele komplementarne	Sfera oddziaływania projektu*
2.2.5	Przedłużenie ul. Zakopiańskiej do przystani kajakowej nad Gwdą w Pile	Gmina Piła	**Cel projektu.** Wybudowany odcinek ul. Zakopiańskiej poprawi dostępność obszaru, stanowiąc obsługę komunikacyjną do terenów o funkcji mieszkalnej i usługowej. Będzie również stanowił alternatywną drogę dostępu do budowanej w latach 2016-2017 przystani kajakowej, a także do terenów zieleni nad rz. Gwdą. Poprzez poprawę dojazdu do położonych przy ul. Zakopiańskiej terenów usługowych wzrośnie atrakcyjność inwestycyjna obszaru. **Zakres projektu.** Budowa ul. Zakopiańskiej jako przedłużenia istniejącego przebiegu ulicy od zjazdu na parking Centrum Handlowego VIVO do przystani kajakowej nad Gwdą na długości ok. 120 m. Odcinek ok. 75 m od zjazdu na parking CH VIVO do skrzyżowania z drogą wewnętrzną na działce nr 176/19 zostanie zaprojektowany jako kontynuacja istniejącego przebiegu (jezdnia z jednostronnym chodnikiem, oświetleniem i odwodnieniem), pozostały odcinek ok. 45 m zgodnie z zapisami miejscowego planu zagospodarowania przestrzennego jako ciąg pieszo-jezdny, z odwodnieniem i oświetleniem.	Podobszar: Rejon ulicy Zakopiańskiej ul. Zakopiańska	296 000 zł	Realizacja projektu poprawi jakość i bezpieczeństwo ruchu drogowego, a także przyczyni się do wzrost ogólnego poczucia bezpieczeństwa mieszkańców. Poprzez poprawę dostępności przystani kajakowej zwiększona zostanie atrakcyjność turystyczna miasta.	Długość wybudowanych/ przebudowanych dróg [km] Nośność drogi[kN/oś]	3.2, 3.3	S, G, P-F, T,
PROJEKTY UZUPEŁNIAJĄCE									
2.2.6	Uruchomienie lotniska cywilnego użytku publicznego o ograniczonej certyfikacji w Pile	Gmina Piła	**Cel projektu.** Realizacja projektu stworzy warunki do wzrostu konkurencyjności miasta Piły poprzez poprawę jakości zagospodarowania obszarów powojskowych i zaktywizowanie społeczno-gospodarcze zagrożonych dalszą marginalizacją terenów byłego lotniska wojskowego. **Zakres projektu.** Uruchomienie lotniska dla małego ruchu lotniczego. Obejmuje planowane przejęcie przez Gminę Piła od Skarbu Państwa lotniska powojskowego, w formie darowizny – do realizacji w latach 2016 – 2018 oraz uruchomienie lotniska GA (General Aviation), z zagospodarowaniem terenu.	Podobszar: Lotnisko	4 000 000	Realizacja projektu wpłynie na poprawę powiązań komunikacyjnych północnej Wielkopolski z regionem. W połączeniu z siecią dróg oraz linii kolejowych stworzy nowe możliwości komunikacji międzyregionalnej i zapewni spójność przestrzenną regionu i kraju.	Liczba wspartych obiektów [szt.] Liczba osób korzystających ze wspartych obiektów [osoby/rok]	3.2	S, G, P-F, T,
2.2.7	Przedsięwzięcia mające na celu usprawnienie komunikacji	Samorządy i jednostki samorządowe, właściciele i zarządcy dróg, podmioty gospodarcze	**Cel projektu.** Usprawnienie komunikacji. **Zakres projektu.** Zakresy projektów, koszty i wskaźniki realizacji określone zostaną na etapie przygotowania przedsięwzięć.	Obszar rewitalizacji		Poprawa jakości i bezpieczeństwo ruchu drogowego; rozwój transportu publicznego, likwidacja barier architektonicznych; korzyści środowiskowe; poprawa estetyki przestrzeni miasta, zwiększenie liczby miejsc parkingowych.		1.1, 2.1, 3.2	G, S, P-F, T, Ś
CEL SZCZEGÓŁOWY 3.1 POPRAWA WARUNKÓW MIESZKANIOWYCH									
PROJEKTY PODSTAWOWE									
3.1.1	Remonty i termomodernizacje budynków mieszkalnych komunalnych	Miejski Zakład Gospodarki Mieszkaniowej w Pile	**Cel projektu.** Poprawa jakości życia mieszkańców budynku. Poprawa estetyki miasta. Poprawa stanu powietrza atmosferycznego z uwagi na zmniejszenie emisji CO2.Zwiększenie energooszczędności budynków. **Zakres projektu.** Prace mają obejmować m.in.:	Podobszar: Osiedle Śródmieście. ul. O.M. Kolbe 32, 34, 38, 40, 48, 58, 60-60a, 62, 64, Al. Niepodległości	7 300 000	Korzyści środowiskowe. Poprawa jakości życia mieszkańców, ograniczenie emisji spalin, poprawa estetyki przestrzeni miasta, poprawa bezpieczeństwa publicznego.	Liczba zmodernizowanych energetycznie budynków [szt.] Zmniejszenie rocznego	1.1	S, P-F, T, Ś

Nr projektu	Tytuł projektu	Wykonawca projektu	Zakres realizowanego zadania	Lokalizacja	Szacowana wartość [zł]	Prognozowane rezultaty	Wskaźniki oceny realizacji projektu	Cele komplementarne	Sfera oddziaływania projektu*
			▪ docieplenie ścian budynków oraz dachów z remontem balkonów i schodów zewnętrznych; ▪ modernizacja systemów grzewczych (podłączenie do sieci miejskiej MEC-Piła); ▪ montaż iluminacji budynku.	12-14, 16, ul. Ks. J. Popiełuszki 17, 15a, 11-11a, Podobszar: Osiedle Zamość – zachód ul. Ludowa 21-21a, 25			zużycia energii pierwotnej we wspartych budynkach [MWh/rok] Liczba mieszkań objętych projektem [szt.]		
3.1.2	Remonty i termomodernizacje budynków mieszkalnych wspólnot mieszkaniowych	PTBS Sp. z o.o. w Pile (zarządca wspólnot) – wspólnoty mieszkaniowe	**Cel projektu**: Poprawa jakości życia mieszkańców budynku. Poprawa estetyki miasta. Poprawa stanu powietrza atmosferycznego z uwagi na zmniejszenie emisji CO2.Zwiększenie energooszczędności budynków. **Zakres projektu:** Prace mają obejmować m.in.: ▪ docieplenie ścian budynków oraz dachów z remontem balkonów i schodów zewnętrznych; ▪ modernizacja systemów grzewczych (podłączenie do sieci miejskiej MEC-Piła); montaż iluminacji budynku.	Podobszar: Osiedle Zamość – zachód ul. Roosevelta 56 - Ludowa 17, ul. Ludowa 27, 29, 33, ul. Roosevelta 44A-B-C, 46, 54-54A, ul. Witosa 9, Podobszar: Osiedle Śródmieście. ul. 14 Lutego 15, O.M.Kolbe 37, ul. Okrzei 16, ul. Okrzei 19, ul. Staromiejska (dawna Buczka) 44	7 500 000	Korzyści środowiskowe. Poprawa jakości życia mieszkańców. Poprawa estetyki przestrzeni miasta, poprawa bezpieczeństwa publicznego.	Liczba zmodernizowanych energetycznie budynków [szt.] Zmniejszenie rocznego zużycia energii pierwotnej we wspartych budynkach [MWh/rok] Liczba mieszkań objętych projektem [szt.]	1.1	S, P-F, T, Ś
3.1.3	Zagospodarowanie i rewitalizacja podwórek wspólnot mieszkaniowych w Pile	PTBS Sp. z o.o. w Pile (zarządca wspólnot) – wspólnoty mieszkaniowe	**Cel projektu.** Poprawa jakości życia mieszkańców i poprawa estetyki przestrzeni terenów mieszkaniowych. Integracja i aktywizacja mieszkańców, budowa więzi społecznych. **Zakres projektu.** W części miejsca realizacji projektu wynikają ze spacerów badawczych, przeprowadzonych w ramach opracowania gminnego programu rewitalizacji i wstępnych koncepcji opracowanych z udziałem mieszkańców: ▪ teren w rejonie ulic Kolbe, Wiatracznej i Różyckiego oraz teren pomiędzy ulicami Kolbe, Dzieci Polskich, Ogińskiego i Różyckiego, ▪ teren pomiędzy kamienicami przy al. Niepodległości a rzeką Gwdą – od mostu na wyspę do siedziby Starostwa Powiatowego, ▪ teren w rejonie zbiegu ul. Okrzei i Towarowej, ▪ ul. Roosevelta i Ludowa. Pozostałe lokalizacje wynikają z potrzeb mieszkańców, zgłoszonych zarządcy wspólnot na etapie opracowania GPR. Zakres planowanych prac dotyczących zagospodarowanie podwórek i terenów mieszkaniowych w najbliższym otoczeniu budynków mieszkalnych obejmuje m.in.: ▪ zagospodarowanie terenów zieleni, ▪ budowę małej architektury,	Obszar rewitalizacji	7 000 000	Poprawa jakości życia mieszkańców, poprawa estetyki przestrzeni miasta, poprawa bezpieczeństwa publicznego. Integracja i aktywizacja mieszkańców.	Powierzchnia obszarów objętych rewitalizacją [ha] Liczba nowych obiektów infrastruktury zlokalizowanych na rewitalizowanych obszarach [szt.]	1.1, 2.2, 3.2, 3.3	S, P-F, T, Ś

Nr projektu	Tytuł projektu	Wykonawca projektu	Zakres realizowanego zadania	Lokalizacja	Szacowana wartość [zł]	Prognozowane rezultaty	Wskaźniki oceny realizacji projektu	Cele komplementarne	Sfera oddziaływania projektu*
			▪ zagospodarowanie terenu pod utwardzenie – drogi wewnętrzne, chodniki, miejsca postojowe, ▪ wykonanie wiaty śmietnikowej, ▪ montaż monitoringu. Podwórka przy: ul. 11 Listopada 3-5-7, ul. 11 Listopada 47, 49, 51, 53, ul. 14 Lutego 1-3-5 i Pl. Konstytucji 3 Maja 10-11, 15, ul. 14 Lutego, 7,13, 15, ul. Staromiejska (dawna Buczka) 54 i 56, ul. Dzieci Polskich 2-4-6, ul. O. M. Kolbe 21,25, Popiełuszki 2, ul. O. M. Kolbe 24-24A, ul. O. M. Kolbe 30, ul. O. M. Kolbe 31, O. M. Kolbe 49-51-53-53A, ul. O. M. Kolbe 50, ul. O. M. Kolbe 66, ul. Kwiatowej 6, ul. Okrzei 1-3, ul. Okrzei 15-17, ul. Okrzei 16, ul. Okrzei 19, ul. Staromiejska (dawna Buczka) 44, ul. Roosevelta 38-40-42., ul. Roosevelta 44A-B-C, Roosevelta 45-45A, Roosevelta 46, ul. Roosevelta 47, ul. Roosevelta 49-51. ul. Roosevelta 50, ul. Roosevelta 52, Roosevelta 54-54A,ul. Towarowa 12, ul. Witosa 14,ul. Witosa 16, ul. Roosevelta 56 - Ludowa 17, ul. Ludowa 27, ul. Ludowa 29, Ludowa 33, ul. Witosa 9. Realizacja projektu istotna dla budowy tożsamości lokalnej i więzi sąsiedzkich.						
3.1.4	Zagospodarowanie i rewitalizacja podwórek w Pile	Miejski Zakład Gospodarki Mieszkaniowej w Pile	**Cel projektu.** Poprawa jakości życia mieszkańców i poprawa estetyki przestrzeni terenów mieszkaniowych. Likwidacja zagrożenia powodziowego na terenach mieszkaniowych w rejonie ul. O.M. Kolbe, w czasie deszczy nawalnych i dużych opadów. **Zakres projektu.** Projekt wynika ze spacerów badawczych przeprowadzonych w ramach opracowania gminnego programu rewitalizacji i wstępnych koncepcji opracowanych z udziałem mieszkańców – rejon ul. O.M.Kolbe i ul. Staromiejska (dawna Buczka). Zagospodarowanie podwórek i terenów mieszkaniowych w najbliższym otoczeniu budynków mieszkalnych poprzez m.in.: ▪ zagospodarowanie terenów zieleni, ▪ budowa małej architektury, ▪ zagospodarowanie terenu pod utwardzenie – drogi wewnętrzne, chodniki, miejsca postojowe, ▪ wiaty śmietnikowe, ▪ montaż monitoringu. Poza tym w rejonie ul. O.M.Kolbe konieczna jest regulacja kanału deszczowego Ulga fi 800 mm od rowu C przy ul. Dzieci Polskich do rzeki Gwdy, zlokalizowanego wzdłuż ul. Dzieci Polskich i ul. Popiełuszki o długości ok. 320 m, zakończonego podczyszczalnią wód deszczowych wraz z bypassem przed rzeką Gwdą. Umożliwi to efektywne zagospodarowanie terenu zdegradowanego, przyległego do rowu.	Podobszar: Osiedle Śródmieście. ul. O.M. Kolbe 32, 34, 38, 40, 48, 58, 60-60a, 62, 64 ul. Staromiejska (dawna Buczka) 58-66	2 000 000	Poprawa jakości życia mieszkańców, poprawa estetyki przestrzeni miasta, poprawa bezpieczeństwa publicznego, likwidacja zagrożeń powodziowych. Integracja i aktywizacja mieszkańców.	Powierzchnia obszarów objętych rewitalizacją [ha] Liczba nowych obiektów infrastruktury zlokalizowanych na rewitalizowanych obszarach [szt.]	1.1, 2.2, 3.2, 3.3	S, P-F, T, Ś
3.1.5	Budowa placu zabaw w rejonie ulic Młodych (dawna Walki Młodych)-Rybacka w Pile	Miejski Zakład Gospodarki Mieszkaniowej w Pile	**Cel projektu.** Utworzenie ogólnodostępnego miejsca wypoczynku rekreacji dla dzieci i młodzieży. Budowa więzi sąsiedzkich, integracja i aktywizacja mieszkańców. Poprawa estetyki otoczenia, nadanie nowych funkcji zdegradowanej przestrzeni. **Zakres projektu:** Budowa placu zabaw wraz z niezbędną infrastrukturą, poprawa otoczenia przez zagospodarowanie terenu.	Podobszar: Osiedle Zamość – zachód ul. Młodych (dawna Walki Młodych)	80 000	Poprawa estetyki przestrzeni miasta, poprawa jakości życia mieszkańców, korzyści w sferze edukacji. Integracja i aktywizacja mieszkańców.	Liczba nowych obiektów infrastruktury zlokalizowanych na rewitalizowanych obszarach [szt.]	1.1, 2.2, 3.2, 3.3	S, P-F, T, Ś

Nr projektu	Tytuł projektu	Wykonawca projektu	Zakres realizowanego zadania	Lokalizacja	Szacowana wartość [zł]	Prognozowane rezultaty	Wskaźniki oceny realizacji projektu	Cele komplementarne	Sfera oddziaływania projektu*
3.1.6	Zagospodarowanie terenu zieleni wewnątrzosiedlowej przy ul. 14 Lutego w Pile	Zarząd Dróg i Zieleni w Pile	**Cele projektu.** Rozwiązanie problemów społecznych poprzez zapewnienie możliwości korzystania przez mieszkańców (z różnych grup wiekowych) z infrastruktury takiej jak plac zabaw, boisko, ławeczki, parking, całonocne oświetlenie terenu, zieleń. Poprzez kompleksowe zagospodarowanie terenu ogranicza się wejście i przebywanie osób z marginesu społecznego, które niszczą, dewastują i niewłaściwie użytkują mienie ogólnodostępne. Jednocześnie realizacja projektu rozwiązuje problem występowania wcześniej rozpoznanych i przywołanych patologii. **Zakres projektu.** Teren wewnątrzosiedlowy pomiędzy budynkami Pl. Konstytucji 3-go Maja - ul. 14 Lutego oraz garażami znajdującymi się w sąsiedztwie budynków przy ul. Kwiatowej. Zaprojektowano nowe nawierzchnie na planie istniejących dróg dojazdowych oraz chodników. Wprowadza się tereny rekreacji dla dzieci młodszych (plac zabaw) i starszych (boisko). Zaprojektowano nowy śmietnik – przewidziany na odpowiednią wielkość śmieci. Uporządkowana zostanie zieleń istniejąca, wycinka chorych drzew oraz pni oraz nasadzenia nowej zieleni niskiej i wysokiej.	Podobszar: Osiedle Śródmieście. Teren pomiędzy budynkami: Pl. Konstytucji 3-go Maja 10-11, 12-14, 15, ul. 14 Lutego 1-3, 5, 7-13, 15 oraz garażami ul. Kwiatowa 2,4,6.	1 100 000	Poprawa jakości życia mieszkańców, poprawa bezpieczeństwa publicznego, poprawa estetyki przestrzeni miasta, korzyści w dostępie do usług integracji społecznej, integracja mieszkańców.	Powierzchnia obszarów objętych rewitalizacją [ha] Liczba nowych obiektów infrastruktury zlokalizowanych na rewitalizowanych obszarach [szt.]	1.1, 2.2, 3.2, 3.3	S, P-F, T, Ś
3.1.7	Rewitalizacja budynku użytkowego przy ul. 11 Listopada 3a w Pile	PTBS Sp. z o.o. w Pile	**Cel projektu.** Rewitalizacja obiektu. Podniesienie poziomu zaspokojenia potrzeb mieszkaniowych mieszkańców miasta Piły oraz poprawa warunków prowadzenia działalności gospodarczej. **Zakres projektu.** Kompleksowa termomodernizacja obiektu, rozbiórka łącznika, budowa przyłączy infrastruktury sieciowej, w tym centralnego ogrzewania i cieplej wody użytkowej. Adaptacja części budynku na mieszkania.	Podobszar: Osiedle Śródmieście. ul. 11 Listopada 3a	600 000	Poprawa jakości życia mieszkańców, poprawa estetyki przestrzeni miasta.	Liczba zmodernizowanych energetycznie budynków [szt.] Zmniejszenie rocznego zużycia energii pierwotnej we wspartych budynkach [MWh/rok] Liczba nowych mieszkań [szt.] Liczba lokali użytkowych objętych projektem [szt.]	1.1, 3.2, 3.3	S, G, P-F, T
PROJEKTY UZUPEŁNIAJĄCE									
3.1.8	Nowe budownictwo mieszkaniowe wielorodzinne w Pile	PTBS Sp. z o.o. w Pile	**Cel projektu.** Zaspokojenie potrzeb mieszkaniowych mieszkańców miasta Piły. **Zakres projektu.** Kompleksowa realizacja budownictwa mieszkaniowego wielorodzinnego z niezbędną infrastrukturą: przyłącza, tereny zielone, place zabaw i rekreacji, ciągi piesze i drogi wewnętrzne, miejsca postojowe.	Podobszar: Osiedle Śródmieście. ul. Żeleńskiego, ul. Kujawska.	33 000 000	Poprawa jakości życia mieszkańców, poprawa estetyki przestrzeni miasta	Nowe budynki mieszkalne na obszarach miejskich [szt.] Liczba nowych mieszkań [szt.] Liczba nowych obiektów	1.1, 3.2, 3.3	S, P-F, T

Nr projektu	Tytuł projektu	Wykonawca projektu	Zakres realizowanego zadania	Lokalizacja	Szacowana wartość [zł]	Prognozowane rezultaty	Wskaźniki oceny realizacji projektu	Cele komplementarne	Sfera oddziaływania projektu*
							infrastruktury zlokalizowanych na rewitalizowanych obszarach [szt.]		
3.1.9	Rewitalizacja obszaru w kwartale ulic: gen. Sikorskiego, Spacerowa (dawna Boh. Stalingradu[3]) i Kilińskiego w Pile	Gmina Piła	**Cel projektu**. Poprawa sytuacji mieszkaniowej, poprawa estetyki otoczenia, poprawa bezpieczeństwa mieszkańców, tworzenie więzi sąsiedzkich, wzmocnienie aktywności społecznej. **Zakres projektu.** Zagospodarowanie i uporządkowanie terenu i infrastruktury, urządzenie zieleni, mała architektura.	Podobszar: Osiedle Śródmieście. kwartał ulic: gen. Sikorskiego, Spacerowa (dawna Boh. Stalingradu) i Kilińskiego - dz. nr 586/2, 586/1 (obręb 18)	400 000	Poprawa jakości życia, poprawa estetyki przestrzeni miasta, poprawa bezpieczeństwa mieszkańców oraz bezpieczeństwa publicznego, likwidacja problemów społecznych.	Powierzchnia obszarów objętych rewitalizacją [ha] Liczba nowych obiektów infrastruktury zlokalizowanych na rewitalizowanych obszarach [szt.]	1.1, 2.2, 3.2, 3.3	S, P-F, T, Ś
3.1.10	Rewitalizacja terenu w rejonie ulic: Al. Jana Pawła II, Budowlanych, Wodnej w Pile	Gmina Piła	**Cel projektu.** Poprawa sytuacji mieszkaniowej, poprawa estetyki otoczenia, poprawa bezpieczeństwa mieszkańców, tworzenie więzi sąsiedzkich, wzmocnienie aktywności społecznej. **Zakres projektu.** Zagospodarowanie i uporządkowanie terenu i infrastruktury, urządzenie zieleni, mała architektura.	Podobszar: Osiedle Śródmieście. Rejon ulic: Al. Jana Pawła II, Budowlanych, Wodnej - dz. nr 158/52, 158/56, 158/53, 158/57 (obręb 18)	400 000	Poprawa jakości życia, poprawa estetyki przestrzeni miasta, poprawa bezpieczeństwa mieszkańców oraz bezpieczeństwa publicznego, likwidacja problemów społecznych	Powierzchnia obszarów objętych rewitalizacją [ha] Liczba nowych obiektów infrastruktury zlokalizowanych na rewitalizowanych obszarach [szt.]	1.1, 2.2, 3.2, 3.3	S, P-F, T, Ś
3.1.12	Rewitalizacja rejonu ulic Towarowej i Zygmunta Starego w Pile	Gmina Piła	**Cel projektu.** Rewitalizacja przestrzeni miejskiej, poprawa estetyki otoczenia, poprawa bezpieczeństwa, ochrona istniejącej zieleni, uzupełnienie zabudowy terenu. **Zakres projektu.** Uporządkowanie przestrzeni miejskiej, w celu przygotowania terenu do pełnienia funkcji mieszkaniowo – usługowych, w tym: ▪ rozbiórka zdegradowanych obiektów, ▪ uporządkowanie infrastruktury miejskiej, ▪ uporządkowanie zieleni.	Podobszar: Osiedle Śródmieście. Rejon ul. Towarowej – Zygmunta Starego - dz. nr 714, 715, 716, 328, 327/1 (obręb 18)	400 000	Poprawa estetyki przestrzeni miasta, poprawa bezpieczeństwa publicznego.	Powierzchnia obszarów objętych rewitalizacją [ha] Liczba nowych obiektów infrastruktury zlokalizowanych na rewitalizowanych obszarach [szt.]	1.1, 2.2, 3.2, 3.3	S, P-F, T, Ś
3.1.13	Rozbiórka budynków mieszkalnych, z uporządkowaniem terenów w rejonie ul. Młodych (dawna Walki Młodych) w Pile	Miejski Zakład Gospodarki Mieszkaniowej w Pile	**Cel projektu.** Rewitalizacja przestrzeni miejskiej, poprawa sytuacji mieszkaniowej i bezpieczeństwa mieszkańców z zasobów komunalnych, poprawa estetyki otoczenia. **Zakres projektu.** Analiza komunalnych budynków mieszkalnych położonych przy ul.	Podobszar: Osiedle Zamość – zachód ul. Młodych (dawna Walki Młodych), na odcinku od	1 490 000	Poprawa estetyki przestrzeni miasta, ekologia.	Powierzchnia obszarów objętych rewitalizacją [ha]	1.1, 2.2, 3.2, 3.3	S, P-F, T, Ś

[3] W związku z realizacją ustawy z dnia 1 kwietnia 2016 roku o zakazie propagowania komunizmu lub innego ustroju totalitarnego przez nazwy budowli, obiektów i urządzeń użyteczności publicznej, Rada Miasta Piły podjęła Uchwałę Nr XXXVI/523/17 Rady Miasta Piły z dnia 27 czerwca 2017 roku w sprawie zmiany nazwy ulicy *Bohaterów Stalingradu* na ulicę *Spacerową*.

Nr projektu	Tytuł projektu	Wykonawca projektu	Zakres realizowanego zadania	Lokalizacja	Szacowana wartość [zł]	Prognozowane rezultaty	Wskaźniki oceny realizacji projektu	Cele komplementarne	Sfera oddziaływania projektu*
			Młodych (dawna Walki Młodych) na odcinku od ul. Węglowej do ul Fabrycznej, pod kątem ich stanu technicznego i wyznaczenia obiektów do rozbiórki, z uwagi na ich zużycie techniczne, funkcjonalne i użytkowe oraz brak uzasadnienia ekonomicznego ich remontu, przeprowadzenia termomodernizacji. Część budynków mieszkalnych przy ul. Młodych (dawna Walki Młodych) znajduje się w gminnej ewidencji zabytków miasta Piły, konieczna ochrona tych budynków przy podejmowaniu decyzji inwestycyjnych. Przygotowanie terenów inwestycyjnych pod nowe komunalne budownictwo mieszkaniowe.	ul. Węglowej do ul. Fabrycznej					
3.1.15	Przedsięwzięcia mające na celu poprawę warunków mieszkaniowych na obszarze rewitalizacji	Samorządy i jednostki samorządowe, właściciele i zarządcy zasobów mieszkaniowych, spółdzielnie mieszkaniowe, podmioty gospodarcze	**Cel projektu.** Poprawa warunków mieszkaniowych na obszarze rewitalizacji. **Zakres projektu.** Zakresy projektów, koszty i wskaźniki realizacji określone zostaną na etapie przygotowania przedsięwzięć.	Obszar rewitalizacji		Zatrzymanie depopulacji, poprawa jakości życia mieszkańców, likwidacja barier architektonicznych; poprawa bezpieczeństwa; obniżenie zagrożeń problemami społecznymi, korzyści środowiskowe; poprawa estetyki przestrzeni miasta, zwiększenie liczby miejsc parkingowych.		1.1, 3.2, 3.3	G, S, P-F, T, Ś
3.1.16	Piła miastem innowacyjnym – "Zielone Wzgórza" w Pile	Gmina Piła	**Cel projektu.** Celem projektu jest stworzenie otoczenia prawnego, które umożliwi w przyszłości powstanie ekologicznego, innowacyjnego osiedla mieszkalnego na terenie byłego poligonu wojskowego w rejonie Bydgoskiego Przedmieścia w Pile. **Zakres projektu.** Przygotowanie planistyczne i dokumentacyjne ekologicznego osiedla "Zielone Wzgórza" w Pile. Na terenie byłego poligonu ma powstać modelowe kompaktowe osiedle mieszkaniowe wielorodzinne, maksymalnie wykorzystujące technologie przyjazne środowisku, w tym odnawialną energię, szanujące naturalne wartości przyrodnicze, bezpieczne, zapewniające wysoką jakość życia. Osiedle ma funkcjonować w myśl zasad odpowiedzialności inwestorskiej i społecznej za środowisko, z poszanowaniem zasobów przyrodniczych. Jego organizacja w przestrzeni ma integrować mieszkańców, sprzyjać budowaniu więzi społecznych. Opracowane dokumentacje techniczne będą łączyć aspekty ekologiczno-techniczne, społeczne i gospodarcze.	Obszar rewitalizacji, Podobszar – rejon ulic: Bydgoskiej-Wawelskiej	1 354 969	Nadanie nowych funkcji zdegradowanym obszarom w przyszłości wpłynie na zmniejszenie skali problemów społecznych. Realizacja projektu znacząco poprawi estetykę przestrzeni publicznej, a poprzez zagospodarowanie zaniedbanej części miasta przyczyni się do poprawy bezpieczeństwa publicznego.	Powierzchnia obszarów objętych rewitalizacją [ha]	1.1, 1.2, 2.2, 3.2, 3.3	S, P-F, T, Ś,G
CEL SZCZEGÓŁOWY 3.2 PORZĄDKOWANIE PRZESTRZENI PUBLICZNYCH									
PROJEKTY PODSTAWOWE									
3.2.1	Zagospodarowanie terenu u zbiegu ulic Młodych (dawna Walki Młodych) - Węglowej w Pile	Gmina Piła	**Cel projektu.** Rozwiązanie problemów społecznych poprzez umożliwienie mieszkańcom aktywnego, społecznego spędzania czasu na świeżym powietrzu, poprzez zagospodarowanie terenu, utworzenie świetlicy osiedlowej, budowę infrastruktury. **Zakres projektu.** Projekt wynika ze spacerów badawczych przeprowadzonych w ramach	Podobszar: Osiedle Zamość – zachód ul. Młodych (dawna Walki Młodych) i ul. Węglowa- dz. nr 27, 31/3, 32/2 (obręb 28)	1 000 000	Poprawa jakości życia mieszkańców. Poprawa bezpieczeństwa publicznego Poprawa estetyki przestrzeni miasta. Łatwiejszy dostęp do usług integracji społecznej. Wyrównanie szans i aktywizacja mieszkańców.	Powierzchnia obszarów objętych rewitalizacją [ha] Liczba nowych obiektów infrastruktury zlokalizowanych na	1.1, 2.2, 3.3	S, P-F, T, Ś

Nr projektu	Tytuł projektu	Wykonawca projektu	Zakres realizowanego zadania	Lokalizacja	Szacowana wartość [zł]	Prognozowane rezultaty	Wskaźniki oceny realizacji projektu	Cele komplementarne	Sfera oddziaływania projektu*
			opracowania gminnego programu rewitalizacji i wstępnych koncepcji opracowanych z udziałem mieszkańców. Założono m.in. przystosowanie parteru budynku do celów integracyjnego klubu osiedlowego, remont wnętrza, dostosowanie pomieszczeń dla osób niepełnosprawnych. Ponadto zagospodarowanie terenu zewnętrznego na potrzeby uprawiania sportu i rekreacji, w tym: budowę i montaż małej architektury, boiska wielofunkcyjnego i placu zabaw, urządzenie zieleni.				rewitalizowanych obszarach [szt.]		
3.2.2	Rewitalizacja przestrzeni publicznych miasta Piły – rozbudowa systemu ciągów pieszo-rowerowych z infrastrukturą	Gmina Piła	**Cel projektu.** Rewitalizacja przestrzeni publicznych miasta Piły, poprzez przebudowę i budowę ogólnodostępnej infrastruktury miejskiej. Ponadto uzyskane zostaną ciągłe, trwałe i bezpieczne połączenia rowerowe na terenie miasta wykorzystywana jako dojazdy do pracy, szkół i rekreacyjnie. Poprawa stanu infrastruktury rekreacyjnej da większe możliwości podejmowania aktywności, uprawiania sportów i rekreacji. Instalacja oświetlenia i monitoringu wzmocni poczucie bezpieczeństwa w miejscach publicznych. **Zakres projektu.** 1) Przebudowa ciągu pieszo – rowerowego wzdłuż al. Jana Pawła II – od kładki na Wyspie na wysokości restauracji Molino do Mostu Bolesława Chrobrego w Pile. Ścieżka rowerowa szerokości 2,0 m o nawierzchni z kostki betonowej, chodnik szerokości 2,0 m o nawierzchni z kostki betonowej. Długość ciągu 315 m 2) Przebudowa istniejącego ciągu pieszo-rowerowego poprzez przebudowę oświetlenia wzdłuż niego przy ul. Koszalińskiej od ronda 6 Pułku Lotnictwa Myśliwsko-Bombowego do skrzyżowania z al. Niepodległości w Pile. Długość ciągu 2.858,00 m 3) Przebudowa i budowa ciągów pieszo-rowerowych w terenach nadrzecznych. Ścieżka rowerowa szerokości min. 2,0 m o nawierzchni z kostki betonowej, chodnik szerokości min. 2,0 m o nawierzchni z kostki betonowej – Bulwary Chatellrault od Młodych (dawna Walki Młodych) do Jana Pawła II wzdłuż rzeki strona lewa (1,0 km) ,oraz od mostku przy ul. Wodnej do mostku przy Starostwie Powiatowym (0,5 km) wraz z oświetleniem i lokalnie z monitoringiem. Wzdłuż ciągu pomiędzy kamienicami pomiędzy al. Niepodległości a rzeką dodatkowo planuje się umieścić elementy małej architektury – ławki, urządzenia do rekreacyjnego uprawiania sportu (siłownia, trampolina, belki do kalisteniki). Długość ciągu razem 1500 m.	Obszar rewitalizacji. Tereny w rejonach ulic: Okrzei, Koszalińskiej, Al. Jana Pawła II , tereny nadrzeczne rzeki Gwdy	2 184 410	Projekt przyczyni się do rozbudowy systemu ścieżek rowerowych w mieście; poprawy bezpieczeństwa w miejscach publicznych oraz poprawi estetykę przestrzeni miasta. Umożliwi uporządkowanie przestrzeni miejskiej w szczególności w rejonach z problemami społecznymi. Zastosowanie energooszczędnych źródeł światła przyczyni się do zmniejszenia emisji CO2 i oszczędności energii.	Powierzchnia obszarów objętych rewitalizacją [ha] Długość wybudowanych/ przebudowanych dróg dla rowerów [km] Liczba nowych obiektów infrastruktury zlokalizowanych na rewitalizowanych obszarach [szt.]	2.2, 3.3	S, P-F, T
PROJEKTY UZUPEŁNIAJĄCE									
3.2.3	Plac Konstytucji 3 Maja w Pile – infrastruktura usługowa	Gmina Piła	**Cel projektu.** Kontynuacja wcześniejszego etapu projektu zagospodarowania terenu Placu Konstytucji 3 Maja poprzez utworzenie punktu gastronomicznego, miejsca do odpoczynku i punktu informacji, toalety publicznej dla mieszkańców i osób odwiedzających miasto. **Zakres projektu.** Budowa obiektów usługowych - budynek kawiarni oraz budynek informacji i toalety publicznej. Obiekty są częścią większego założenia przebudowy placu i sąsiadujących z nim ulic. Obiekty przystosowane dla	Podobszar: Osiedle Śródmieście. Plac Konstytucji 3-go Maja	720 000	Projekt wpłynie na poprawę estetyki przestrzeni miasta i będzie stanowić zakończenie podjętych już działań związanych z przebudową Placu Konstytucji 3-go Maja w Pile. Ułatwienie poruszania się po mieście osobom podróżującym jak i mieszkańcom poprzez informację turystyczną, historyczną oraz	Budynki publiczne lub komercyjne wybudowane lub wyremontowane na obszarach miejskich [m2] Liczba nowo utworzonych miejsc	3.3	S, G, P-F, T

Nr projektu	Tytuł projektu	Wykonawca projektu	Zakres realizowanego zadania	Lokalizacja	Szacowana wartość [zł]	Prognozowane rezultaty	Wskaźniki oceny realizacji projektu	Cele komplementarne	Sfera oddziaływania projektu*
			osób niepełnosprawnych. Budynek kawiarni na planie elipsy, jednokondygnacyjny ze ścianami zewnętrznymi wykonanymi ze szkła w części przeziernymi. W budynku znajduje się kawiarnia z zapleczem technicznym. Zaplecze składa się z komunikacji, gdzie znajduje się szatnia i toaleta dla pracowników, pomieszczenie magazynowe oraz zmywalnia. Budynek informacji i toalety publicznej na planie elipsy, jednokondygnacyjny ze ścianami zewnętrznymi wykonanymi ze szkła w części przeziernymi. W budynku znajduje się informacja turystyczna z małym zapleczem socjalnym oraz toaleta publiczna (damska, męska oraz dla osób niepełnosprawnych). Przewiduje się umieszczenie ekranów LCD wyświetlających informacje turystyczne, historyczne oraz kulturalne dotyczące miasta Piły i okolic.			kulturalną dotyczącą miasta Piły i okolic. Nowe miejsca pracy.	pracy [EPC]		
3.2.4	Rewitalizacja terenu w rejonie deptaku ks. Stanisława Olędzkiego w Pile	Gmina Piła	**Cel projektu.** Poprawa estetyki otoczenia, poprawa bezpieczeństwa mieszkańców, zniwelowanie problemów społecznych, udrożnienie komunikacji, zapewnienie przestrzeni przyjaznej i bezpiecznej dla uczniów szkoły średniej i przedszkola. **Zakres projektu.** Utwardzenie i odwodnienie terenu, budowa ciągu pieszego, urządzenie terenów zielonych, budowa oświetlenia (typu smart) pomiędzy ul. W. Pola a ul. Okrzei.	Podobszar: Osiedle Śródmieście. Rejon deptaku Ks. St. Olędzkiego dz.nr 29/1, 29/2, 28/18, 28/22, 169 (obręb 18)	300 000	Zagospodarowanie i poprawa estetyki przestrzeni miasta, poprawa bezpieczeństwa mieszkańców oraz bezpieczeństwa publicznego	Powierzchnia obszarów objętych rewitalizacją [ha]	2.2, 3.3	S, G, P-F, T
3.2.5	Poprawa stanu technicznego schronu przeciwlotniczego na Placu Zwycięstwa w Pile	Stowarzyszenie Historyczno-Fortyfikacyjne „Przedmoście Piła”	**Cel projektu.** Poprawa stanu technicznego schronu, rozbudowa funkcji edukacyjnej. Miejsce organizacji wydarzeń typu: żywe lekcje historii w oryginalnie zachowanym schronie z 1942 r., zachowanie dla następnych pokoleń obiektu architektury wojskowej ściśle związanego z historią II wojny światowej, udostępnianie oryginalnych pomieszczeń na wystawy tematyczne - odzyskanie niepodległości, pikniki historyczne, wyzwolenie miasta Piły, kółka modelarskie, wystawy fotografii, udostępnianie schronu zwiedzającym w większym niż obecnie stopniu. **Zakres projektu:** Odkopanie i zabezpieczenie stropu schronu przed wilgocią, poprowadzenie i montaż instalacji elektrycznej, malowanie i zabezpieczenie przed korozją elementów metalowych, przystosowanie schronu do pełnienia funkcji wystawienniczej i edukacyjnej.	Podobszar: Osiedle Śródmieście. Plac Zwycięstwa	8 000	Zachowanie zabytku architektury wojskowej. Korzyści w sferze edukacyjnej.	Budynki publiczne lub komercyjne wybudowane lub wyremontowane na obszarach miejskich [m2] Liczba osób korzystających ze wspartych obiektów [osoby/rok]	2.1, 3.3	S, G, P-F, T
3.2.8	Przedsięwzięcia mające na celu porządkowanie przestrzeni publicznych na obszarze rewitalizacji	Samorządy i jednostki samorządowe, właściciele i zarządcy zasobów mieszkaniowych, spółdzielnie mieszkaniowe, podmioty gospodarcze	**Cel projektu.** Porządkowanie przestrzeni publicznych na obszarze rewitalizacji. **Zakres projektu.** Zakresy projektów, koszty i wskaźniki realizacji określone zostaną na etapie przygotowania przedsięwzięć.	Obszar rewitalizacji		Poprawa jakości życia mieszkańców, likwidacja barier architektonicznych; poprawa bezpieczeństwa; obniżenie zagrożeń problemami społecznymi, korzyści środowiskowe; poprawa estetyki przestrzeni miasta, zwiększenie liczby miejsc parkingowych.		1.1, 1.2, 3.1, 3.3	P-F, T, Ś, S
3.2.9	Efektywny rozwój zielono-niebieskiej infrastruktury ZIT	Zarząd Dróg i Zieleni w Pile	**Cel projektu.** Celami projektu są m.in.: ▪ przebudowa terenów zdegradowanych w celu aktywizacji	Obszar zdegradowany, Obszar rewitalizacji	5 475 514,91	Poprawa jakości życia mieszkańców, korzyści środowiskowe, zmniejszenie emisji	Powierzchnia obszarów objętych rewitalizacją [ha]	2.2, 3.3	S, P-F, T, Ś

Nr projektu	Tytuł projektu	Wykonawca projektu	Zakres realizowanego zadania	Lokalizacja	Szacowana wartość [zł]	Prognozowane rezultaty	Wskaźniki oceny realizacji projektu	Cele komplementarne	Sfera oddziaływania projektu*
	MOF Piły – Przebudowa zieleni wzdłuż bulwarów Europejskich w Pile oraz utworzenie korytarzy zieleni, w tym w pasach drogowych w Pile		społeczności lokalnej, a także uatrakcyjnienie i otworzenie przestrzeni nadrzecznych dotychczas niedostępnych dla mieszkańców; ▪ wzbogacenie obszarów zieleni o nowe gatunki roślin co poszerzy spektrum pozytywnego oddziaływania na środowisko naturalne oraz mieszkańców; ▪ obsadzenie zielenią terenów przyległych do dróg w granicach miasta, co wpłynie pozytywnie na wizualną stronę miasta, a także w dużym stopniu poprawi panujący w Pile mikroklimat. **Zakres projektu.** **Przebudowa zieleni wzdłuż bulwarów Europejskich:** W ramach projektu zakłada się przebudowę zieleni wzdłuż bulwarów Europejskich stanowiących połączenie terenów zurbanizowanych, infrastruktury rekreacyjno-sportowej z naturalistycznymi założeniami zieleni. Zakłada się wyeksponowanie gatunków drzew nadrzecznych lasów lęgowych w odmianach ozdobnych, stworzenie łąk turzycowych, a także wprowadzenie roślin wodnych wzdłuż ciągów spacerowych. **Utworzenie korytarzy zieleni, w tym w pasach drogowych:** Rewitalizacja zieleni z elementami małej architektury i małej retencji– tworzenie tzw. korytarzy zieleni w między innymi pasach drogowych dróg różnych kategorii: aleja Piastów - od wiaduktu do ronda przy ul. Wodnej, ulica Wodna, aleja Niepodległości, aleja Jana Pawła II - od mostu Chrobrego do ronda Solidarności, plac Zwycięstwa, aleja Powstańców Wielkopolskich - na odcinku pomiędzy ul. Bydgoską a ul. Kossaka (poza obszarem rewitalizacji), aleja Wojska Polskiego - od baszty do ronda PCK (poza obszarem rewitalizacji), ulica Bydgoska (poza obszarem rewitalizacji), Rynek Koszycki w rejonie ul. Kazimierza Wielkiego (poza obszarem rewitalizacji). Warto zaznaczyć, iż zieleń będzie wspierana poprzez systemy nawadniające lub systemy gromadzenia wód odpadowych. Projekt częściowo przewiduje interwencję w lokalizacjach położonych poza obszarem rewitalizacji, jednakże z uwagi na jego kompleksową specyfikę zdecydowano o jego włączeniu do Gminnego programu rewitalizacji.	Podobszar: Osiedle Śródmieście i Podobszar – Zamość-zachód, w tym: aleja Piastów - od wiaduktu do ronda przy ul. Wodnej, ulica Wodna, aleja Niepodległości, aleja Jana Pawła II - od mostu Chrobrego do ronda Solidarności, plac Zwycięstwa oraz tereny poza obszarem rewitalizacji, w tym: aleja Powstańców Wielkopolskich - na odcinku pomiędzy ul. Bydgoską a ul. Kossaka, aleja Wojska Polskiego - od baszty do ronda PCK, ulica Bydgoska, Rynek Koszycki w rejonie ul. Kazimierza Wielkiego. Projekt możliwy do wprowadzenia w programie rewitalizacji w oparciu o art. 15 ust. 3 ustawy o rewitalizacji.		CO_2, poprawa estetyki przestrzeni miasta.	Liczba nowych obiektów infrastruktury zlokalizowanych na rewitalizowanych obszarach [szt.]		
3.2.10	Efektywny rozwój zielono-niebieskiej infrastruktury ZIT MOF Piły – System pozyskiwania i wykorzystania wód deszczowych i roztopowych w Pile	Tarpil Sp. z o.o. w Pile	**Cel projektu.** Głównym celem projektu jest ograniczenie zapotrzebowania na wodę „szarą" wykorzystywaną do celów technicznych. **Zakres projektu.** W ramach projektu zakłada się pozyskiwanie i gromadzenie w zbiornikach retencyjnych wody deszczowej i roztopowej, w celu jej ponownego wykorzystania jako woda „szara" dla potrzeb technicznych (zasilanie WC, mycie powierzchni, kurtyny wodne, tężnia solankowa itp.). Ponadto	Podobszar: Osiedle Śródmieście Targowisko nr 1 przy ul. Rynkowej w Pile	154 967,43	Poprawa jakości życia mieszkańców, korzyści środowiskowe, zmniejszenie poboru wody z sieci wodociągowej, poprawa estetyki przestrzeni miasta.	Powierzchnia obszarów objętych rewitalizacją [ha]	2.2, 3.3	S, P-F, T, Ś

Nr projektu	Tytuł projektu	Wykonawca projektu	Zakres realizowanego zadania	Lokalizacja	Szacowana wartość [zł]	Prognozowane rezultaty	Wskaźniki oceny realizacji projektu	Cele komplementarne	Sfera oddziaływania projektu*
			zakłada się również nawadnianie terenów zielonych. W tym celu niezbędne jest stworzenie systemu, a także zakup niezbędnych środków do jego wdrożenia.						
3.2.11	Aglomeracyjny system dróg rowerowych na obszarze ZIT MOF Piły – Budowa, przebudowa i rozbudowa ciągów pieszo-rowerowych i dróg rowerowych w Pile	Zarząd Dróg i Zieleni w Pile	**Cel projektu.** Głównym celem projektu jest zwiększenie dostępności środków komunikacji, a także stworzenie spójnej sieci dróg rowerowych na terenie ZIT MOF Piły. Ponadto projekt ma również na celu zachęcenie społeczeństwa do zmiany środka transportu emisyjnego np. samochodu na rzecz roweru. **Zakres projektu.** 1) Budowa ciągu pieszo-rowerowego od Placu Zwycięstwa do alei Wojska Polskiego w Pile: Inwestycja obejmuje budowę ciągu pieszo-rowerowego łączącego centrum miasta (aleja Piastów) z aleją Wojska Polskiego poprzez istniejący ciąg na ul. Spacerowej. 2) Budowa ciągu pieszo-rowerowego wzdłuż alei Powstańców Wielkopolskich w Pile: W ramach projektu zakłada się budowę ciągu pieszo-rowerowego wzdłuż drogi wojewódzkiej – alei Powstańców Wielkopolskich. 3) Rozbudowa ciągu pieszo-rowerowego wzdłuż alei Piastów w Pile: W ramach projektu zakłada się budowę ciągu pieszo-rowerowego wzdłuż drogi krajowej – alei Piastów od mostu Bolesława Chrobrego do ul. Siemiradzkiego. 4) Rozbudowa drogi rowerowej jako przedłużenie Bulwarów Chatellerault: W ramach projektu zakłada się budowę ciągu pieszo-rowerowego wzdłuż rzeki Gwdy stanowiącego połączenie istniejącego ciągu pieszo-rowerowego z mostem im. Zygmunta Starego. 5) Rozbudowa drogi rowerowej nad Gwdą z oświetleniem i miejscami postojowymi w Pile: W ramach projektu zakłada się rozbudowę drogi przeznaczonej do ruchu rowerów i pieszych o długości ok. 1,0 km wzdłuż al. Jana Pawła II od kładki na Wyspie na wysokości restauracji Molino do Mostu Bolesława Chrobrego w Pile. 6) Rozbudowa dróg rowerowych w rejonie Parku nad Gwdą im. Tekli Budnowskiej i rzeki Gwdy: Projekt obejmuje przebudowę istniejących traktów komunikacyjnych w rejonie Parku Tekli Budnowskiej i rzeki Gwdy na ciągi rowerowe i pieszo-rowerowe oraz rozbudowę o brakujące odcinki: od ulicy Bydgoskiej, przez plac Powstańców Warszawskich, ul. Browarną, park Tekli Budnowskiej do al. Jana Pawła II (długości ok. 650 mb) oraz rewitalizacja (renowacja) istniejącej ścieżki wzdłuż lewego brzegu rzeki Gwdy od parku do mostu Zygmunta Starego dł. ok. 800 mb. 7) Budowa drogi rowerowej w ciągu obwodnicy śródmiejskiej wzdłuż ul. Głuchowskiej: Projekt obejmuje budowę odcinka drogi rowerowej wzdłuż ul. Głuchowskiej. To ostatni brakujący odcinek drogi rowerowej wzdłuż miejskiej obwodnicy śródmiejskiej. W ul. Kossaka i w Al. Powstańców Wlkp. nastąpi włączenie nowej drogi do istniejącego systemu dróg rowerowych w mieście. Budowa tego	Obszar rewitalizacji Podobszar: Osiedle Śródmieście i Podobszar: Zamość-zachód, w tym: ciąg od Placu Zwycięstwa do alei Wojska Polskiego, aleja Piastów, Bulwary Chatellerault, al. Jana Pawła II, Park nad Gwdą im. Tekli Budnowskiej oraz ciągi poza obszarem rewitalizacji, na obszarze zdegradowanym w tym: aleja Powstańców Wielkopolskich, ul. Głuchowska. Projekt możliwy do wprowadzenia w programie rewitalizacji w oparciu o art. 15 ust. 3 ustawy o rewitalizacji.	8 626 518,81	Projekt przyczyni się do rozbudowy systemu ścieżek rowerowych w mieście; poprawy bezpieczeństwa w miejscach publicznych oraz poprawi estetykę przestrzeni miasta. Umożliwi uporządkowanie przestrzeni miejskiej w szczególności w rejonach z problemami społecznymi.	Powierzchnia obszarów objętych rewitalizacją [ha] Długość wybudowanych/ przebudowanych dróg dla rowerów [km] Liczba nowych obiektów infrastruktury zlokalizowanych na rewitalizowanych obszarach [szt.]	2.2, 3.3	S, P-F, T

Nr projektu	Tytuł projektu	Wykonawca projektu	Zakres realizowanego zadania	Lokalizacja	Szacowana wartość [zł]	Prognozowane rezultaty	Wskaźniki oceny realizacji projektu	Cele komplementarne	Sfera oddziaływania projektu*
			brakującego odcinka ma ogromne znaczenie dla połączenia układu dróg rowerowych z gminami ZIT MOF Piły gdyż poprzez obwodnicę śródmiejską jest możliwość komunikacji z drogami wojewódzkimi, krajowymi, oraz powiatowymi, którymi to mieszkaniec może dojechać do gmin m.in. Szydłowa, Ujścia, Kaczor i Chodzieży. Projekt będzie częściowo realizowany poza obszarem rewitalizacji, jednakże z uwagi na jego kompleksowość (poprawa dostępności infrastruktury rowerowej na terenie ZIT MOF Piły) zdecydowano o jego włączeniu do Gminnego programu rewitalizacji.						
3.2.12	Aglomeracyjny system dróg rowerowych na obszarze ZIT MOF Piły – Zagospodarowanie placu Zwycięstwa	Zarząd Dróg i Zieleni w Pile	**Cel projektu.** Głównym celem projektu jest obsadzenie zielenią terenów przyległych do dróg w granicach miasta, co wpłynie pozytywnie na wizualną stronę miasta, a także znacząco poprawi mikroklimat. Ponadto celem jest również lepsze skomunikowanie miasta poprzez stworzenie nowych ciągów pieszo-rowerowych i zachęcenie społeczeństwa do rezygnacji z emisyjnego środka transportu (np. samochodów) na rzecz rowerów. **Zakres projektu.** Zagospodarowanie placu Zwycięstwa obejmować będzie: ▪ Ciągi piesze i ścieżki rowerowe połączone z siecią pozostałych ścieżek rowerowych, ▪ Realizację jednolitej nawierzchni łączącej tereny okalające plac, dostosowane swoją formą i nachyleniem do potrzeb osób z niepełnosprawnościami, ▪ Elementy kompozycyjne nawiązujące do wody (np. kurtyna wodna, cieki wodne, fontanna, wykorzystanie wód opadowych, etc.), ▪ Zagospodarowanie terenu zielenią, ▪ Elementy małej architektury (różne formy, m.in. kosze na nieczystości, ławki, siedziska, etc.), ▪ Nieinwazyjne wieczorne oświetlenie powierzchni i przestrzeni placu, ▪ Wyeksponowane wartości historyczne zabudowy (np. przezroczyste plansze m.in. kościoła p.w. św. Janów oraz istniejącej przed II wojną światową zabudowy, wprowadzenie multimedialnych czytników QR).	Obszar rewitalizacji, Podobszar: Osiedle Śródmieście w tym: plac Zwycięstwa	5 643 308,10	Projekt przyczyni się do rozbudowy systemu ścieżek rowerowych w mieście; poprawy bezpieczeństwa w miejscach publicznych oraz poprawi estetykę przestrzeni miasta. Umożliwi uporządkowanie przestrzeni miejskiej w szczególności w rejonach z problemami społecznymi.	Powierzchnia obszarów objętych rewitalizacją [ha] Długość wybudowanych/ przebudowanych dróg dla rowerów [km] Liczba nowych obiektów infrastruktury zlokalizowanych na rewitalizowanych obszarach [szt.]	2.2, 3.3	S, P-F, T
CEL SZCZEGÓŁOWY3.3 ZAGOSPODAROWANIE PRZESTRZENI DLA SPORTU I REKREACJI, EDUKACJI I KULTURY									
PROJEKTY PODSTAWOWE									
3.3.1	Rewitalizacja obiektów i przestrzeni publicznych miasta Piły - rewitalizacja terenów nadrzecznych	Gmina Piła	**Cel projektu.** Rewitalizacja fizyczna, gospodarcza i społeczna obszarów problemowych na terenie miasta Piły. Nadanie nowych funkcji obszarom zdegradowanym. Podniesienie atrakcyjności przestrzeni, poprzez budowę nowej infrastruktury społecznej. Rewitalizacja przestrzenni pozwoli na rozwiązanie i przeciwdziałanie problemom społecznym, w tym zjawiskom przestępczym, patologicznym oraz wykluczeniu społecznemu i ekonomicznemu. Ponadto polepszony zostanie istotnie stan środowiska przyrodniczego obszaru, pozwalając wykorzystać jego potencjał i walory do celów edukacyjnych. Projekt przyczyni się do	Podobszar: Osiedle Śródmieście. Tereny nadrzeczne i starorzecze rzeki Gwdy oraz wyspa miejska Podobszar: Osiedle Zamość – zachód	74 881 830	Nadanie nowych funkcji zdegradowanym obszarom wpłynie na zmniejszenie skali problemów społecznych. Realizacja projektu znacząco poprawi estetykę przestrzeni publicznej, a poprzez zagospodarowanie zaniedbanej części miasta przyczyni się do poprawy bezpieczeństwa publicznego. Realizacja Parku	Powierzchnia obszarów objętych rewitalizacją [ha] Budynki publiczne lub komercyjne wybudowane lub wyremontowane na	1.1, 1.2, 2.2, 3.2, 3.3	S, P-F, T, Ś,G

Nr projektu	Tytuł projektu	Wykonawca projektu	Zakres realizowanego zadania	Lokalizacja	Szacowana wartość [zł]	Prognozowane rezultaty	Wskaźniki oceny realizacji projektu	Cele komplementarne	Sfera oddziaływania projektu*
			budowy tożsamości lokalnej i regionalnej. **Zakres projektu:** Projekt jest zasadniczym elementem i kolejnym etapem kompleksowego projektu budowy Pilskiej strefy aktywności, jako markowego produktu miasta i regionu. Zakres zadań realizowanych w ramach projektu podzielony został na obszar wyspy miejskiej, terenów nadrzecznych, ze starorzeczem rzeki Gwdy w rejonie ul. Dąbrowskiego oraz tereny nadrzeczne w rejonie ul. Małgorzaty. Teren wyspy miejskiej – zakres prac obejmuje m.in.: ▪ budowę kładki pieszo- rowerowej nad rzeką Gwdą; ▪ budowę i przebudowę ścieżek i ciągów rowerowych; ▪ poprawę infrastruktury technicznej, w tym oświetlenie terenu, monitoring; ▪ uporządkowanie terenu (np. otoczenie stawu) i zieleni, z nasadzeniami. ▪ Tereny nadrzeczne i tereny starorzecza w rejonie ul. Dąbrowskiego – zakres prac obejmuje m.in.: ▪ budowę obiektu Parku Odkrywców - centrum edukacyjne dla dzieci i młodzieży, w tym ogród tematyczny i dydaktyczny ▪ budowę infrastruktury sportowo – rekreacyjnej, w tym: skateplazy; pumptracku, kalisteniki, siłowni terenowej, ścieżki zdrowia, boisk sportowych, placu zabaw dla dzieci i pola do gry w bule; ▪ zagospodarowanie terenów zieleni, w tym: budowa amfiteatru i plaży trawiastej, pola piknikowego, stawu z pomostem widokowym; uporządkowanie terenów z nowymi nasadzeniami, otwarcie nurtu starorzecza; ▪ zapewnienie komunikacji wewnętrznej na terenie, z powiązaniem z zewnętrznym układem komunikacyjnym, w tym: budowę parkingów, ścieżek spacerowych, ciągów rowerowych i pieszo-rowerowych, zjazdów komunikacyjnych, kładki pieszo- rowerowej na starorzeczu, infrastruktury technicznej (np. oświetlenie terenu, sieć światłowodowa). Tereny nadrzeczne w rejonie ul. Małgorzaty, na których planuje się wykonanie m.in: ▪ urządzenie terenów sportowych, w tym boiska wielofunkcyjnego z bieżnią, siłowni terenowej; ▪ uporządkowanie terenów zieleni, w tym budowa pola piknikowego i nowe nasadzenia; ▪ zapewnienie komunikacji wewnętrznej na terenie, z powiązaniem z zewnętrznym układem komunikacyjnym, w tym: budowę parkingów, ścieżek spacerowych, ciągów rowerowych i pieszo-rowerowych, zjazdów komunikacyjnych, infrastruktury technicznej (np. oświetlenie terenu, sieć światłowodowa). Ponadto przewiduje się budowę przystani na rzece Gwdzie – na wysokości pętli autobusowej przy ul. Młodych (dawna Walki Młodych): ▪ pomost pływający z trapem; dwa place rekreacyjne; oświetlenie terenu (solarne), mała architektura. Niezagospodarowane i zdegradowane tereny nadrzeczne zostaną zrewitalizowane, uporządkowane i wyposażone w ogólnodostępną infrastrukturę. Projekt realizowany będzie etapowo. Zakres rzeczowy poszczególnych	ul. Młodych (dawna Walki Młodych) - dz. nr 47 i 50 (obręb 35)		Odkrywców w znaczący sposób wzbogaci ofertę edukacyjną. Stworzone zostaną nowe przestrzenie integracji społecznej, ze szczególnym uwzględnieniem grup zagrożonych marginalizacją. Ograniczone zostanie występowanie barier architektonicznych umożliwiając tym samym aktywność i społeczną osobom niepełnosprawnym. Utworzone zostaną nowe miejsca pracy.	obszarach miejskich [m2] Długość wybudowanych/ przebudowanych dróg dla rowerów [km] Liczba nowych obiektów infrastruktury zlokalizowanych na rewitalizowanych obszarach [szt.] Liczba osób korzystających ze wspartych obiektów [osoby/rok]		

Nr projektu	Tytuł projektu	Wykonawca projektu	Zakres realizowanego zadania	Lokalizacja	Szacowana wartość [zł]	Prognozowane rezultaty	Wskaźniki oceny realizacji projektu	Cele komplementarne	Sfera oddziaływania projektu*
			etapów uzależniony będzie od możliwości finansowych miasta Piły i pozyskanych zewnętrznych środków finansowych.						
3.3.2	Aktywni w przestrzeni miejskiej – budowa boiska wielofunkcyjnego i rewitalizacja przestrzeni przy kościele pw. Świętej Rodziny w Pile	Parafia Rzymskokatolicka pw. Świętej Rodziny w Pile	**Cel projektu.** Utworzenie nowej i rozszerzenie aktualnej oferty zajęć, spotkań, rekreacji dla dzieci, młodzieży, jak i osób dorosłych, poprzez budowę i udostępnienie infrastruktury sportowo – rekreacyjnej, w tym: boiska wielofunkcyjnego (piłka siatkowa, koszykowa, nożna i plac zabaw). Oferta skierowana będzie szczególnie do dzieci i młodzieży z rodzin ubogich i środowisk zagrożonych wykluczeniem. **Zakres projektu.** Projekt obejmuje m.in.: ▪ budowę i wyposażenie boiska wielofunkcyjnego z nawierzchnią poliuretanową (piłka siatkowa, koszykowa, nożna, plac zabaw), z ogrodzeniem i oświetleniem; ▪ uporządkowanie otoczenia i ciągów komunikacyjnych (odnowa m.in. przejścia i placu z kostki brukowej); ▪ uporządkowanie zieleni i nasadzenia; ▪ odnowienie płotu wokół placu (uzupełnienie ubytków, przywrócenie faktury, czyszczenie mechaniczne, malowanie, odnowa przęseł). Organizacja zajęć sportowo – rekreacyjnych integrujących lokalną społeczność.	Podobszar: Osiedle Śródmieście. ul. Św. .Jana Bosko 1	500 000	Wyrównanie szans rozwojowych dzieci młodzieży. Poprawa jakości życia mieszkańców. Poprawa estetyki przestrzeni miasta. Korzyści w dostępie do usług kultury i integracji społecznej.	Liczba zabytków nieruchomych objętych wsparciem [szt.] Liczba nowych obiektów infrastruktury zlokalizowanych na rewitalizowanych obszarach [szt.] Liczba osób korzystających ze wspartych obiektów [osoby/rok]	1.1, 1.2, 3.2	S, P-F, T
PROJEKTY UZUPEŁNIAJĄCE									
3.3.3	Adaptacja przestrzeni Parku Miejskiego im. Stanisława Staszica w Pile na cele zaspokajania potrzeb kulturalnych mieszkańców miasta	Zarząd Dróg i Zieleni w Pile	**Cel projektu.** Podniesienie standardu przestrzeni zabytkowego Parku przygotowanej z myślą organizowania imprez kulturalnych i spotkań towarzyskich. Nowo powstała infrastruktura mogłaby podnieść poziom profesjonalizmu imprez kulturalnych, ich częstotliwość, liczbę uczestników i odbiorców. Przyczyni się to integracji osób ze środowiska kultury i sztuki, a także mieszkańców miasta i innych osób będących widzami lub uczestnikami przedsięwzięć kulturalnych. Część działań przewidzianych projektem zwiększy też ogólną liczbę użytkowników parków w czasie, w którym nie będą organizowane imprezy. **Zakres projektu.** Potrzebna jest poprawa nawierzchni istniejących alejek parkowych, obecnie zdegradowanych, z przebudową utwardzenia. Prace te mają w efekcie ułatwić przebywanie w Parku osobom z dysfunkcjami ruchowymi (niepełnosprawnym, osobom starszym, dzieciom). Celem poprawy liczby odbiorców wydarzeń w Parku zamontowane zostaną kolejne ławki z zachowaniem obecnej estetyki zabytkowego parku. W sąsiedztwie sceny zlokalizowane zostaną miejsce siedzące dla słuchaczy i widzów. Poprawa infrastruktury zrealizowana będzie poprzez m.in. montaż pływającej na stawie platformy przystosowanej do funkcji sceny. To nietuzinkowe rozwiązanie doda wartości i oryginalności Parkowi. W celu poprawy akustyki tego miejsca i poprawy komfortu w nim przebywania, dokonane zostaną nasadzenia roślinności tłumiącej i izolującej od hałasu, którego źródłem są przebiegające w sąsiedztwie Parku ulice.	Podobszar: Osiedle Śródmieście Park Miejski im. Stanisława Staszica ul. Paderewskiego	1 500 000	Realizacja przedsięwzięcia poprawi jakość życia mieszkańców. Ułatwi dostęp do kultury. Pozwoli integrować społeczność artystyczną miasta oraz pozostałych osób przebywających na terenie miasta.	Liczba zabytków nieruchomych objętych wsparciem [szt.] Liczba osób korzystających ze wspartych obiektów [osoby/rok]	1.2, 3.2	S, P-F, Ś
3.3.5	Rewitalizacja obiektów i przestrzeni	Gmina Piła	**Cel projektu.** Rewitalizacja fizyczna, gospodarcza i społeczna obszaru objętego	Podobszar: Rejon ulicy Podchorążych	35 939 330	Nastąpi wzrost liczby i jakości usług oferowanych przez obiekt.	Liczba wspartych obiektów	1,1, 2.2	S, P-F, T

Nr projektu	Tytuł projektu	Wykonawca projektu	Zakres realizowanego zadania	Lokalizacja	Szacowana wartość [zł]	Prognozowane rezultaty	Wskaźniki oceny realizacji projektu	Cele komplementarne	Sfera oddziaływania projektu*
	publicznych miasta Piły - Rozbudowa Centrum Sportowo – Rekreacyjnego „Aquapark" w Pile		projektem. Rewitalizacja nada nowe funkcje zdegradowanym obszarom, zwiększy jego atrakcyjność, wpłynie na ograniczenie skali problemów społecznych. Poprawi funkcjonalność, bezpieczeństwo i estetykę przestrzeni publicznej. Zwiększy aktywność fizyczną mieszkańców. Ograniczy występowanie barier architektonicznych umożliwiając aktywność i integrację społeczną osobom niepełnosprawnym i pozostałym np. emerytom, rencistom. Podniesie konkurencyjność obszaru jako miejsca prowadzenia działalności gospodarczej związanej z aktywnym wypoczynkiem jak i korzystania z usług powiązanych (lokalny handel, gastronomia) oraz usług związanych z budownictwem mieszkaniowym. **Zakres projektu.** Projekt przewiduje rozbudowę istniejącego obiektu „Aquapark" o basen sportowy, basen rekreacyjny, przebudowę lodowiska na zespół saun oraz rozbudowę parkingu. W ramach projektu zaplanowano projektowanie i budowę układu komunikacyjnego. Realizacja projektu przyczyni się do promocji zdrowego trybu życia, aktywnego wypoczynku, nastąpią korzyści w sferze edukacji, ekologii – planowane są systemy ograniczające zużycie energii jak kolektory słoneczne czy system odzysku ciepła z wód popłucznych. Zwiększy się liczba osób czynnie uprawiających sporty wodne. Obiekt będzie dostępny również dla osób niepełnosprawnych ruchowo np. poruszających się na wózkach inwalidzkich, rencistów przez co nastąpi wyrównanie szans środowisk marginalizowanych (chorzy, niepełnosprawni itp.). Rozbudowa Centrum Sportowo Rekreacyjnego „Aquapark" w Pile - (basen sportowy, basen rekreacyjny przebudowa lodowiska, parking) oraz budowa drogi do zespołu mieszkalnego.	ul. Grottgera – dz. nr 275/16, 275/19, 275/20 (obręb 15)		Realizacja projektu przyczyni się do poprawy infrastruktury sportowo – rekreacyjnej w Pile. Projekt przyczyni się do powstania nowych miejsc pracy. Wzrost atrakcyjności obszaru i miasta.	infrastruktury zlokalizowanych na rewitalizowanych obszarach [szt.] Liczba osób korzystających ze wspartych obiektów [osoby/rok] Liczba nowo utworzonych miejsc pracy [EPC]		
3.3.6	Przedsięwzięcia mające na celu zagospodarowanie przestrzeni zapewniające rozwój sportu i rekreacji, edukacji i kultury	Samorządy i jednostki samorządowe, podmioty gospodarcze, organizacje pozarządowe	**Cel projektu.** Zagospodarowanie przestrzeni zapewniające rozwój sportu i rekreacji, edukacji i kultury. **Zakres projektu.** Zakresy projektów, koszty i wskaźniki realizacji określone zostaną na etapie przygotowania przedsięwzięć.	Obszar rewitalizacji		Zatrzymanie depopulacji, poprawa jakości życia mieszkańców, poprawa infrastruktury sportu, rekreacji, edukacji i kultury i dostępu do usług w tych sferach; poprawa wyników uczniów, obniżenie zagrożeń problemami społecznymi, w tym zdrowotnymi; integracja społeczności; poprawa estetyki przestrzeni miasta.		1.1, 1.2, 2.1, 3.2	P-F, S, T, G
3.3.7	Rewitalizacja obiektów lotniskowych przy ul. Koszalińskiej w Pile – hangar lotniczy, magazyn i budynek użytkowy, z otoczeniem	Aeroklub Ziemi Pilskiej	**Cel projektu.** Rewitalizacja obiektów istotnych dla historii miasta. Nastąpi poprawa bezpieczeństwa publicznego poprzez zabezpieczenie obiektów oraz terenu przed dalszą degradacją. Wsparcie lokalnych MSP, którzy czynnie korzystają z lądowiska oraz hangaru, poprzez poprawę stanu technicznego i efektywne wykorzystanie infrastruktury lotniczej, Realizacja projektu przyczyni się do utworzenia przestrzeni dla wydarzeń edukacyjnych, kulturalnych, sportowych i gospodarczych. Zapewni poprawę i aktywizację przestrzeni miejskiej. Sprzyjać będzie również ochronie środowiska. **Zakres projektu.**	Podobszar: Rejon lotniska ul. Koszalińska dz. nr 115 +-(obręb 2)	785 000	Ochrona dziedzictwa kulturowego; zapobieganie zagrożeniom społecznym; wzrost aktywności społecznej, poprawa jakości życia mieszkańców; wyrównanie szans środowisk marginalizowanych; korzyści w sferze edukacji; integracja społeczna; poprawa estetyki przestrzeni miasta.	Liczba wspartych obiektów infrastruktury zlokalizowanych na rewitalizowanych obszarach [szt.] Liczba osób korzystających ze wspartych obiektów [osoby/rok]	1.1, 1.2, 3.2	S, P-F, G,T, Ś

Nr projektu	Tytuł projektu	Wykonawca projektu	Zakres realizowanego zadania	Lokalizacja	Szacowana wartość [zł]	Prognozowane rezultaty	Wskaźniki oceny realizacji projektu	Cele komplementarne	Sfera oddziaływania projektu*
			Obiekty objęte projektem, będące własnością Agencji Mienia Wojskowego, są w złym stanie technicznym. Konieczna jest ich rewitalizacja i remont. ▪ Rewitalizacja i remont hangaru lotniczego użytkowanego przez Aeroklub Ziemi Pilskiej. Hangar jest elementem dziedzictwa historycznego miasta Piły z okresu I wojny światowej. Wymagana jest wymiana pokrycia dachowego, posadzki, bramy hangarowej oraz instalacji elektrycznej i wodnej. ▪ Rewitalizacja pozostałych dwóch budynków - magazyn i budynek użytkowy, z otoczeniem, w tym: remont dachu, wymiana stolarki okiennej, termomodernizacja, wymiana instalacji elektrycznej, wodnej oraz sanitarnej, instalacja OZE wraz z instalacją CO. W jednym z obiektów przewidziana jest sala wykładowa planowana jako miejsce szkoleń i zajęć dla dzieci, i młodzieży. ▪ Konieczność odwodnienia terenu (kanalizacja deszczowa) wraz z elementami podczyszczającymi (separatory substancji ropopochodnych). Zabezpieczenie terenu poprzez wybudowanie specjalistycznego ogrodzenia.						
3.3.8	Kontynuacja rewitalizacji terenów nadrzecznych w Pile	Gmina Piła	**Cel projektu.** Kontynuacja rewitalizacji fizyczna, gospodarcza i społeczna obszarów problemowych na terenie miasta Piły. Przeciwdziałanie problemom społecznym oraz wykluczeniu społecznemu i ekonomicznemu. Wykorzystanie potencjał przyrodniczego terenów nadrzecznych. Działania na rzecz poczucia tożsamości lokalnej i regionalnej. **Zakres projektu:** Zakres zadań obejmuje obszar wyspy miejskiej i terenów nadrzecznych, ze starorzeczem rzeki Gwdy w rejonie ul. Dąbrowskiego oraz tereny nadrzeczne w rejonie ul. Małgorzaty. Tereny nadrzeczne i tereny starorzecza w rejonie ul. Dąbrowskiego – zakres prac obejmuje m.in.: ▪ budowę infrastruktury sportowo – rekreacyjnej, w tym: pumptrack, kalistenika, boisko sportowe z miejscami dla widowni, siłownie zewnętrzne, mała architektura; ▪ zagospodarowanie terenów zieleni z elementami małej retencji i małą architekturą; ▪ zapewnienie miejsc postojowych (parkingi) oraz komunikacji na terenie, z powiązaniem z zewnętrznym układem komunikacyjnym, w tym: budowa ścieżek spacerowych, ciągów rowerowych i pieszo-rowerowych, zjazdów komunikacyjnych, dróg ppoż., kładki pieszo- rowerowej na starorzeczu, infrastruktury technicznej (np. oświetlenia terenu, sieci światłowodowej, miejskiego monitoringu wizyjnego) ▪ budowę toalet publicznych; ▪ budowę obiektu Parku Odkrywców - centrum edukacyjne dla dzieci i młodzieży, w tym ogród tematyczny i dydaktyczny. Tereny nadrzeczne w rejonie ul. Małgorzaty, na których planuje się	Podobszar: Osiedle Śródmieście. Tereny nadrzeczne i starorzecze rzeki Gwdy oraz wyspa miejska Podobszar: Osiedle Zamość – zachód, w tym: ul. Młodych (dawna Walki Młodych)	45 000 000	Nadanie nowych funkcji zdegradowanym obszarom wpłynie na zmniejszenie skali problemów społecznych. Realizacja projektu znacząco poprawi estetykę przestrzeni publicznej, a poprzez zagospodarowanie zaniedbanej części miasta przyczyni się do poprawy bezpieczeństwa publicznego. Realizacja Parku Odkrywców w znaczący sposób wzbogaci ofertę edukacyjną. Stworzone zostaną nowe przestrzenie integracji społecznej, ze szczególnym uwzględnieniem grup zagrożonych marginalizacją. Ograniczone zostanie występowanie barier architektonicznych umożliwiając tym samym aktywność i społeczną osobom niepełnosprawnym. Utworzone zostaną nowe miejsca pracy.	Powierzchnia obszarów objętych rewitalizacją [ha] Budynki publiczne lub komercyjne wybudowane lub wyremontowane na obszarach miejskich [m2] Długość wybudowanych/ przebudowanych dróg dla rowerów [km] Liczba nowych obiektów infrastruktury zlokalizowanych na rewitalizowanych obszarach [szt.] Liczba osób korzystających ze wspartych obiektów [osoby/rok]	1.1, 1.2, 2.2, 3.2, 3.3	S, P-F, T, Ś,G

Nr projektu	Tytuł projektu	Wykonawca projektu	Zakres realizowanego zadania	Lokalizacja	Szacowana wartość [zł]	Prognozowane rezultaty	Wskaźniki oceny realizacji projektu	Cele komplementarne	Sfera oddziaływania projektu*
			wykonanie m.in: ▪ urządzenie terenów sportowych, w tym boiska wielofunkcyjnego z bieżnią, siłowni terenowej, toalety publiczne; ▪ uporządkowanie terenów zieleni, w tym budowa pola piknikowego i miejsca dla kamperów; ▪ zagospodarowanie terenów zieleni z elementami małej retencji i małą architekturą; ▪ zapewnienie komunikacji wewnętrznej na terenie, z powiązaniem z zewnętrznym układem komunikacyjnym, w tym: budowę parkingów, ścieżek spacerowych, ciągów rowerowych i pieszo-rowerowych, zjazdów komunikacyjnych, infrastruktury technicznej (np. oświetlenie terenu, sieci światłowodowej, miejskiego monitoringu wizyjnego). Ponadto przewiduje się budowę przystani na rzece Gwdzie – na wysokości pętli autobusowej przy ul. Młodych: ▪ pomost pływający z trapem; dwa place rekreacyjne; oświetlenie terenu (solarne), mała architektura. Niezagospodarowane i zdegradowane tereny nadrzeczne zostaną zrewitalizowane, uporządkowane i wyposażone w ogólnodostępną infrastrukturę. Projekt realizowany będzie etapowo. Zakres rzeczowy poszczególnych etapów uzależniony będzie od możliwości finansowych miasta Piły i pozyskanych zewnętrznych środków finansowych.						
3.3.9	Piła miastem innowacyjnym – Centrum Edukacji Lotniczej	Gmina Piła/ Gwda Sp. z o.o. w Pile	**Cele projektu.** Zwiększenie aktywności społeczeństwa poprzez utworzenie i funkcjonowanie ogólnodostępnego Centrum Edukacji Lotniczej. Utworzenie Centrum ma na celu ograniczenie negatywnych zjawisk i problemów oraz poprawę sytuacji na rewitalizowanym Podobszarze Lotnisko. **Zakres projektu** Adaptacja hangaru na lotnisku na przestrzeń Centrum Edukacji Lotniczej, służącą do prowadzenia warsztatów i eksperymentów edukacyjnych dla dzieci i młodzieży. Projekt obejmuje: 1) Centrum Edukacji Lotniczej: przebudowa i rozbudowa istniejącej infrastruktury na obiekty realizujące zadania badawczo-edukacyjne, w tym zagospodarowanie terenu. 2) Centrum Edukacji Lotniczej: elementy badawczo-edukacyjne – Wykonanie dokumentacji budowlano-technicznej budowy obiektów centrum oraz nadzór nad realizacją. 3) Centrum Edukacji Lotniczej: elementy badawczo-edukacyjne – Realizacja międzynarodowych misji kosmicznych, w tym obsługa obiektu.	Obszar rewitalizacji, Podobszar Lotnisko	2 902 000	Nadanie nowych funkcji zdegradowanym obszarom wpłynie na zmniejszenie skali problemów społecznych. Realizacja projektu znacząco poprawi estetykę przestrzeni publicznej, a poprzez zagospodarowanie zaniedbanej części miasta przyczyni się do poprawy bezpieczeństwa publicznego. Centrum Edukacji Lotniczej w znaczący sposób wzbogaci ofertę edukacyjną i badawczo-rozwojową. Ograniczone zostanie występowanie barier architektonicznych umożliwiając tym samym aktywność i społeczną osobom niepełnosprawnym. Utworzone zostaną nowe miejsca pracy.	Powierzchnia obszarów objętych rewitalizacją [ha] Budynki publiczne lub komercyjne wybudowane lub wyremontowane na obszarach miejskich [m2] Liczba nowych obiektów infrastruktury zlokalizowanych na rewitalizowanych obszarach [szt.] Liczba osób korzystających ze wspartych obiektów [osoby/rok]	1.1, 1.2, 2.2, 3.2, 3.3	S, P-F, T, Ś,G

Nr projektu	Tytuł projektu	Wykonawca projektu	Zakres realizowanego zadania	Lokalizacja	Szacowana wartość [zł]	Prognozowane rezultaty	Wskaźniki oceny realizacji projektu	Cele komplementarne	Sfera oddziaływania projektu*
3.3.10	Rewitalizacja obiektów i przestrzeni publicznych miasta Piły - Rozbudowa Centrum Sportowo – Rekreacyjnego „Aquapark" w Pile – etap II	Gmina Piła	**Cel projektu.** Kontynuacja rewitalizacji fizycznej, gospodarczej i społecznej obszaru objętego projektem. Rewitalizacja nada nowe funkcje zdegradowanym obszarom, zwiększy jego atrakcyjność, wpłynie na ograniczenie skali problemów społecznych. Poprawi funkcjonalność, bezpieczeństwo i estetykę przestrzeni publicznej. Zwiększy aktywność fizyczną mieszkańców. Ograniczy występowanie barier architektonicznych umożliwiając aktywność i integrację społeczną osobom niepełnosprawnym i pozostałym np. emerytom, rencistom. Podniesie konkurencyjność obszaru jako miejsca prowadzenia działalności gospodarczej związanej z aktywnym wypoczynkiem jak i korzystania z usług powiązanych (lokalny handel, gastronomia) oraz usług związanych z budownictwem mieszkaniowym. **Zakres projektu.** Projekt przewiduje rozbudowę istniejącego obiektu „Aquapark" o atrakcje wodne, masaże wodne (hydroterapia), dodatkowe szatnie dla grup zorganizowanych. Ponadto przewiduje się wprowadzenie zmian technologicznych w celu do obniżenia kosztów utrzymania i funkcjonowania obiektu. Realizacja projektu przyczyni się do promocji zdrowego trybu życia, aktywnego wypoczynku, nastąpią korzyści w sferze edukacji, ekologii. Zwiększy się liczba osób czynnie uprawiających sporty wodne. Obiekt będzie dostępny również dla osób niepełnosprawnych ruchowo, rencistów przez co nastąpi wyrównanie szans środowisk marginalizowanych (chorzy, niepełnosprawni itp.).	Podobszar: Rejon ulicy Podchorążych ul. Grottgera – dz. nr 275/16, 275/19, 275/20 (obręb 15)	30 000 000	Nastąpi wzrost liczby i jakości usług oferowanych przez obiekt. Realizacja projektu przyczyni się do poprawy infrastruktury sportowo – rekreacyjnej w Pile. Projekt przyczyni się do powstania nowych miejsc pracy. Wzrost atrakcyjności obszaru i miasta.	Liczba wspartych obiektów infrastruktury zlokalizowanych na rewitalizowanych obszarach [szt.] Liczba osób korzystających ze wspartych obiektów [osoby/rok] Liczba nowo utworzonych miejsc pracy [EPC]	1,1, 2.2	S, P-F, T

* S – sfera społeczna, G – sfera gospodarcza, P-F – sfera przestrzenno-funkcjonalna, T – sfera techniczna, Ś – sfera środowiskowa.

6.2 Analiza komplementarności przedsięwzięć rewitalizacyjnych

Wymogiem koniecznym dla wspierania projektów rewitalizacyjnych jest zapewnienie ich komplementarności w wymiarze przestrzennym, problemowym, proceduralno-instytucjonalnym, międzyokresowym oraz w zakresie źródeł finansowania. Wynika to także z art. 15 ust. 1 pkt 6 ustawy o rewitalizacji.

Komplementarność przestrzenna projektów rewitalizacyjnych ujętych w niniejszym programie oznacza, że przy ich formułowaniu wzięto pod uwagę miejsce planowanej realizacji w różnych częściach obszarów rewitalizacji. Efektem takiego podejścia będzie oddziaływanie zrealizowanych przedsięwzięć na cały obszar rewitalizacji (a nie punktowo, w pojedynczych miejscach).
W celu zapewnienia komplementarności przestrzennej Gminnego programu rewitalizacji projekty zostały zlokalizowane na całym obszarze rewitalizacji, ze szczególną koncentracją jednak na pięciu obszarach, które są kluczowe dla powodzenia procesu rewitalizacji w Pile. Są nimi: teren w rejonie ulic Kolbe, Wiatracznej, Różyckiego, Dzieci Polskich, Ogińskiego i Wyspy (1), teren w rejonie ulic Roosevelta i Ludowej (2), teren w rejonie ulic Staromiejskiej (dawna Buczka), Okrzei i Towarowej (3), teren w rejonie placu Staszica (4), teren w rejonie ul. Młodych (dawna Walki Młodych) i Węglowej (5).

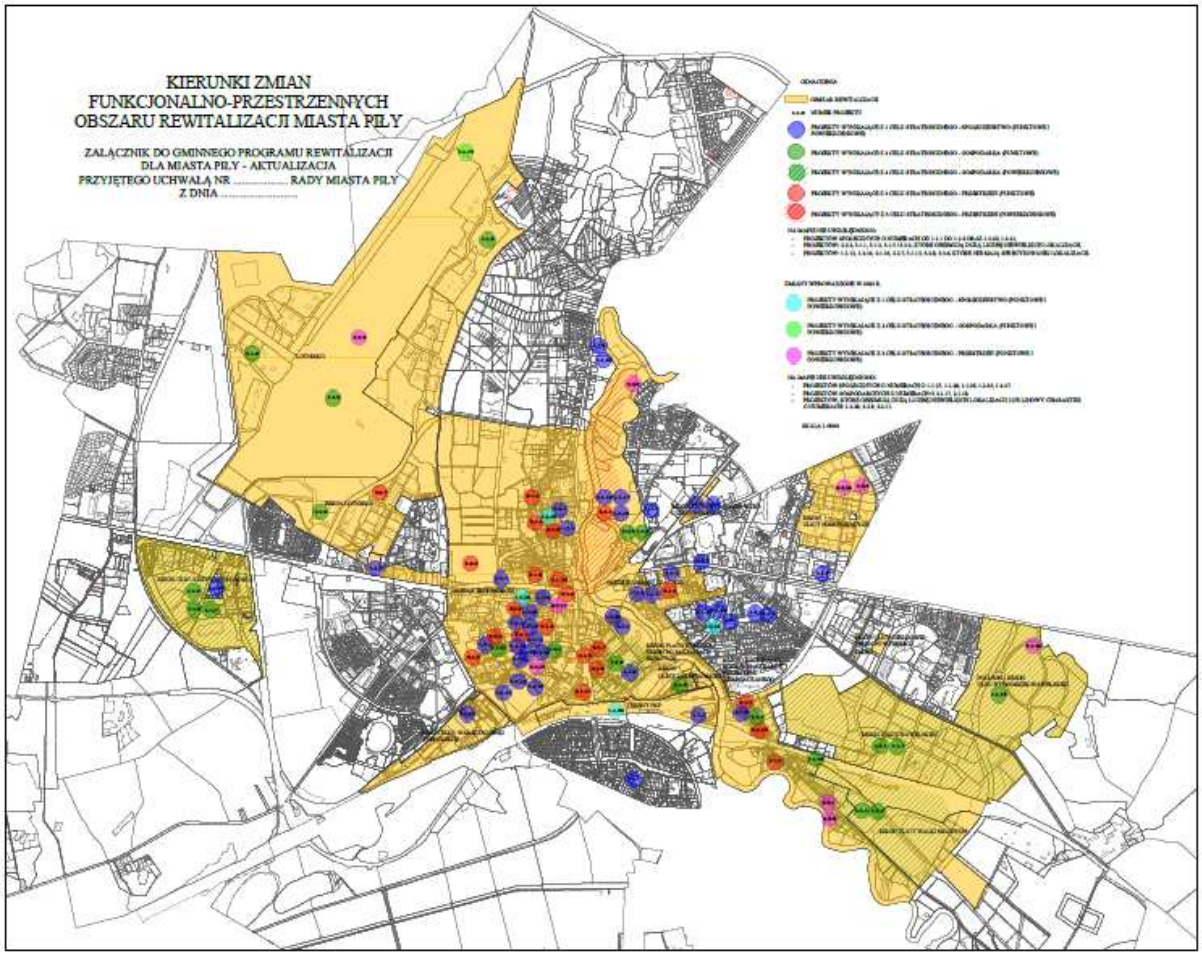

Mapa 9. Komplementarność przestrzenna projektów rewitalizacyjnych (Załącznik nr 1 do aktualizacji Gminnego Programu Rewitalizacji miasta Piły).
Źródło: opracowanie własne Lider Projekt Sp. z .o.o.

Komplementarność problemowa projektów rewitalizacyjnych ujętych w niniejszym programie polegać będzie na ich dopełnieniu tematycznym. W rezultacie zrealizowane projekty będą oddziaływać na obszary rewitalizacji zarówno w sferze społecznej, gospodarczej, przestrzenno–funkcjonalnej i środowiskowej. Przy opisie projektów w rozdziale 6.1 wskazano na jaką sferę będzie on oddziaływał. Poniżej umieszczono informację, jakiej sfery w pierwszej kolejności dotyczy projekt. Co istotne, wszystkie projekty realizowane w sferze gospodarczej, przestrzenno-funkcjonalnej, technicznej i środowiskowej w pierwszej kolejności będą rozwiązywać problemy społeczne.

Tabela 6. Komplementarność problemowa projektów rewitalizacyjnych.

l.p.	Dominująca sfera	Numer projektu podstawowego	Numer projektu uzupełniającego
1.	Społeczna	1.1.1, 1.1.2, 1.1.3, 1.1.4, 1.1.5, 1.1.6, 1.1.7, 1.1.8, 1.2.11,	1.1.12, 1.1.15, 1.1.17, 1.1.20, 1.1.21, 1.1.23, 1.1.24, 1.1.26, 1.1.27, 1.1.28, 1.1.29, 1.1.30, 1.2.14, 1.2.19, 1.2.20, 1.2.21, 1.2.22, 1.2.25, 1.2.27, 3.2.9, 3.2.10, 3.2.11, 3.2.12, 3.3.3, 3.3.10
2.	Gospodarcza	2.1.3, 2.1.5,	2.1.9, 2.1.10, 2.1.16, 2.1.17, 2.1.18, 2.1.19 2.2.6
3.	Przestrzenno-funkcjonalna	1.1.1, 1.2.2, 1.2.3, 1.2.4, 1.2.5, 1.2.6, 1.2.8, 1.2.9, 1.2.10, 2.1.1, 2.1.2, 2.2.1, 2.2.4, 3.1.3, 3.1.4, 3.1.5, 3.2.1, 3.2.2, 3.3.1, 3.3.2	1.2.14, 1.2.26, 1.2.29, 2.2.7, 3.1.8, 3.1.9, 3.1.10, 3.1.12, 3.1.13, 3.1.15, 3.1.16, 3.2.4, 3.2.5, 3.2.8, 3.2.9, 3.2.10, 3.2.11, 3.2.12, 3.3.6, 3.3.8, 3.3.10
4.	Techniczna	1.1.9, 1.1.7, 1.1.10, 1.1.11, 1.2.1, 1.2.7, 2.1.6, 2.1.7, 2.2.5, 3.1.1, 3.1.2, 3.1.7	1.2.13, 1.2.28, 2.1.13, 2.1.15, 3.2.3, 3.2.9, 3.2.10, 3.2.11, 3.2.12 3.3.5, 3.3.7, 3.3.9, 3.3.10
5.	Środowiskowa	2.2.2, 2.2.3, 3.1.6	1.1.30, 3.2.9, 3.2.10

Źródło: opracowanie własne

Komplementarność proceduralno-instytucjonalna w niniejszym programie zostanie osiągnięta dzięki połączeniu jego systemu zarządzania i systemu monitoringu z procedurami określonymi w „Strategii rozwoju miasta Piły do 2035 roku" (Strategii rozwoju). Pozwoli to na efektywne współdziałanie na jego rzecz różnych instytucji oraz wzajemne uzupełnianie się i spójność procedur.

Dla powodzenia procesu wdrażania Strategii rozwoju oraz Gminnego programu rewitalizacji należy przyjąć tzw. zasadę partnerstwa, czyli współpracę poszczególnych aktorów rozwoju (np. instytucji samorządowych, organizacji społecznych, przedstawicieli mieszkańców, przedsiębiorców) oraz zasadę partycypacji społecznej, czyli prowadzenie dialogu społecznego pomiędzy różnymi podmiotami na terenie obszaru funkcjonalnego w zakresie wdrażania Strategii rozwoju i Gminnego programu rewitalizacji.

Strategia rozwoju oraz Gminny program rewitalizacji są spójne pod względem:

- sformułowanych celów strategicznych i operacyjnych,
- projektów służących realizacji celów,
- systemu wdrażania, w tym organów odpowiedzialnych za realizację dokumentów,
- systemu monitorowania, w tym wskaźników realizacji celów.

Komplementarność międzyokresowa projektów rewitalizacyjnych ujętych w niniejszym programie rewitalizacji polegać będzie na kontynuacji działań realizowanych w okresie programowania środków 2007-2022. Niniejszy program rewitalizacji stanowi kontynuację działań realizowanych w ramach wdrażania „Programu rewitalizacji obszarów miejskich miasta Piły", „Lokalnego programu rewitalizacji obszarów poprzemysłowych na terenie miasta Piły do roku 2020" i „Lokalnego programu rewitalizacji obszarów powojskowych na terenie miasta Piły - aktualizacja". W latach 2007-2022 na obszarach rewitalizacji zostało zrealizowanych co najmniej 105 projektów (projekty podmiotów publicznych i duże projekty inwestycyjne podmiotów prywatnych), o łącznej wartości ponad 291 mln złotych. Były one finansowane zarówno ze środków krajowych, jak i środków unijnych. Dofinansowanie zewnętrzne tych przedsięwzięć wyniosło łącznie ponad 50% wartości inwestycji. Projekty zaplanowane w niniejszym Gminnym programie rewitalizacji stanowią kontynuację tych działań.

Tabela 7. Projekty rewitalizacyjne realizowane na obszarach rewitalizacji w latach 2007-2022.

Liczba projektów	Łączna wartość projektów	Dofinansowanie zewnętrzne projektów	Wiodące źródła finansowania
105	291 756 694 zł	147 713 285 zł	Europejski Fundusz Rozwoju Regionalnego, Europejski Fundusz Społeczny, JESSICA 2, Fundusz Spójności, programy rządowe m.in. Ministerstwa Sportu, Ministerstwa Kultury, Ministerstwa Edukacji, Narodowy Fundusz Ochrony Środowiska i Gospodarki Wodnej, Wojewódzki Fundusz Ochrony Środowiska i Gospodarki Wodnej, fundusze celowe Banku Gospodarstwa Krajowego, środki własne jst, środki prywatne

Źródło: opracowanie własne Lider Projekt Sp. z .o.o. na podstawie zebranych danych.

Komplementarność źródeł finansowania projektów rewitalizacyjnych ujętych w niniejszym programie rewitalizacji polegać będzie na umiejętnym łączeniu wsparcia z różnych źródeł finansowania, z wykluczeniem ryzyka podwójnego dofinansowania. Zakłada się współfinansowanie przedsięwzięć rewitalizacyjnych m.in. ze środków europejskich, w tym z Europejskiego Funduszu Rozwoju Regionalnego, Europejskiego Funduszu Społecznego i preferencyjnych instrumentów pożyczkowych np. JESSICA; ze środków krajowych, w tym z budżetów samorządów terytorialnych, ich jednostek i spółek, z dostępnych środków rządowych, w tym funduszy celowych; z komercyjnych instrumentów bankowych, a także ze środków prywatnych projektodawców. Prowadzone będą działania zachęcające inwestorów prywatnych do włączenia się w proces rewitalizacji i udział w finansowaniu projektów.

Tabela 8. Komplementarność źródeł finansowania projektów rewitalizacyjnych.

l.p.	Potencjalne, dominujące źródło finansowania	Numer projektu podstawowego	Numer projektu uzupełniającego
1.	Środki jst,	1.2.8, 2.1.1, 2.2.1, 2.2,5	1.1.17, 1.1.24, 1.1.26, 1.1.27, 1.1.28, 1.1.29, 1.1.30, 1.2.19, 1.2.20, 1.2.21, 1.2.25, 1.2.26, 1.2.27, 1.2.28, 2.1.9,

			2.1.19, 2.2.6, 3.1.9, 3.1.10, 3.1.12, 3.1.16, 3.2.3, 3.2.9, 3.2.10, 3.3.3, 3.3.8, 3.3.9, 3.3.10
2.	Fundusze Europejskie (EFS)	1.1.1 1.1.2, 1.1.3, 1.1.4, 1.1.5, 1.1.6, 1.1.8, 1 1.12, 2.1.4, 2.1.5,	1.1.12, 1.1.15, 1.1.20, 1.1.21, 1.1.23, 1.1.26, 1.1.27, 1.1.28, 1.1.29, 1.1.30, 1.2.14, 1.2.22, 1.2.25, 1.2.27, 2.1.16, 2.1.17, 2.1.18
3.	Fundusze Europejskie (EFRR)	1.1.9, 1.1.7, 1.1.11, 1.2.1, 1.2.2, 1.2.3, 1.2.4, 1.2.6, 1.2.7, 1.2.9, 1.2.10, 1.2.11, 2.1.2, 2.1.3, 2.2.2, 2.2.3, 2.2.4, 3.1.1, 3.1.2, 3.1.3, 3.1.4, 3.1.5, 3.2.1, 3.2.2, 3.3.1, 3.3.2	1.1.12, 1.2.13, 1.2.13, 1.2.14, 1.2.26, 1.2.28, 2.1.16, 2.1.19, 2.2.7, 3.1.13, 3.1.15, 3.1.16, 3.2.4, 3.2.5, 3.2.8, 3.2.9, 3.2.10, 3.3.6, 3.3.7, 3.3.8, 3.3.9, 3.3.10
4.	Instrumenty zwrotne, w tym JESSICA 2		1.1.12, 1.2.14, 2.1.10, 2.1.13, 2.1.16, 2.2.7, 3.2.8, 3.3.6, 3.3.10
5.	Środki prywatne		1.1.12, 1.1.20, 1.2.14, 2.1.16, 2.2.7, 3.1.15, 3.2.8, 3.3.6
6.	Inne, w tym fundusze EOG, środki Ministerstwa Kultury, środki własne spółek, krajowe środki publ.	1.1.10, 1.2.5, 2.1.6, 2.1.7, 3.1.7,	1.1.12, 1.1.26, 1.1.27, 1.1.28, 1.1.29, 1.1.30, 1.2.14, 1.2.25, 1.2.26, 1.2.27, 1.2.28, 2.1.15, 2.1.16, 2.1.17, 2.1.18, 2.1.19, 2.2.7, 3.1.8, 3.1.15, 3.1.16, 3.2.8, 3.3.5, 3.3.6, 3.3.8, 3.3.9, 3.3.10

Źródło: opracowanie własne

Tabela 8a Komplementarność projektów – powiązania między projektami społecznymi i infrastrukturalnymi

Lp.	Numer, tytuł i skrócony opis projektu społecznego	Numer projektu infrastrukturalnego
	1.1.1 Do startu gotowi – hop! *wykorzystanie wielofunkcyjnych obiektów infrastruktury sportowej i rekreacyjnej na wydarzenia sportowe i edukacyjne*	1.2.1, 1.2.2, 1.2.3, 1.2.4, 1.2.5, 1.2.6, 1.2.8, 1.2.9, 1.2.10, 2.2.2, 2.2.3,2.2.4, 2.2.5, 3.1.5, 3.1.6, 3.2.1, 3.2.2, 3.3.1, 3.3.2, 3.3.3, 3.3.5
	1.1.2 Podaruj mi trochę piękna *wykorzystanie wielofunkcyjnych obiektów infrastruktury sportowej i rekreacyjnej na wydarzenia sportowe i edukacyjne*	1.2.1, 1.2.2, 1.2.3, 1.2.4, 1.2.5, 1.2.6, 1.2.8, 1.2.13, 1.2.9, 1.2.10, 1.2.14, 2.1.10, 3.1.5, 3.1.6, 3.2.1, 3.3.1, 3.3.2, 3.3.3
	1.1.3 Pilska przyroda to nasza przygoda *przeprowadzanie zajęć dydaktyczno-wychowawczych zmierzających do zintegrowania grupy i zainteresowania bogatym światem przyrody*	1.2.1, 1.2.2, 1.2.3, 1.2.4, 1.2.5, 1.2.6, 1.2.8, 1.2.9, 1.2.10, 2.1.13, 2.2.2, 2.2.3,2.2.4, 2.2.5, 3.2.9, 3.2.10, 3.3.1, 3.3.2, 3.3.3
	1.1.4 SWAP Party Piła *organizacja imprez podczas których odbędzie się wymiana ubrań, zabawek i książek pomiędzy mieszkańcami*	1.2.1, 1.2.2, 1.2.6, 1.2.7, 1.2.10
	1.1.5 Grajmy w zielone *zazielenienie i urządzenie podwórek kamienic oraz terenów zielonych w okolicach szkół*	1.2.2, 2.2.5, 3.1.1, 3.1.2, 3.1.3, 3.1.4, 3.1.3, 3.1.6, 3.2.1, 3.2.9, 3.2.10, 3.3.1, 3.3.3
	1.1.6 Niech wyjdą z cienia podwórkowe wspomnienia *stworzenie kreatywnych placów zabaw służących dzieciom i dorosłym do dobrej i bezpiecznej zabawy oraz integracji społecznej*	3.1.1, 3.1.2, 3.1.3, 3.1.4, 3.1.5, 3.1.6, 3.1.9, 3.1.10, 3.1.12, 3.2.1, 3.3.1, 3.3.3
	1.1.8 Klub dla dzieci i młodzieży - organizacja zajęć edukacyjnych *prowadzenie poprzez wolontariuszy cyklicznych*	1.2.2, 1.2.5, 1.2.6, 1.2.9, 1.2.10, 1.2.11, 3.2.1, 3.2.5, 3.3.1

Lp.	Numer, tytuł i skrócony opis projektu społecznego	Numer projektu infrastrukturalnego
	co 2- tygodniowych spotkań edukacyjnych	
	1.1.12 Przedsięwzięcia mające na celu ograniczenie problemów społecznych *ograniczenie problemów społecznych; zakresy projektów, koszty i wskaźniki realizacji określone zostaną na etapie przygotowania przedsięwzięć*	1.2.14, 2.1.16, 2.2.7, 3.1.15, 3.2.8, 3.3.6
	1.1.15 Wspólnie możemy więcej! *organizacja wydarzeń dla dzieci i młodzieży w tym osób dotkniętych niepełnosprawnością wspomagających wszechstronny rozwój i kształcenie*	1.2.2, 1.2.6, 2.2.2, 2.2.3, 2.2.4, 2.2.5, 3.2.2, 3.3.1, 3.3.3, 3.3.5
	1.1.17 Alternatywa KIS *cykliczne zajęcia sportowo-rekreacyjne i edukacyjne, oparte o różne formy aktywności*	1.2.2, 1.2.3, 1.2.4, 1.2.5, 3.2.2, 3.3.1
	1.1.20 NIE dla wykluczenia społecznego *wsparcie w postaci zajęć i warsztatów oraz spotkań indywidualnych z potrzebującymi wsparcia*	1.1.9, 1.1.11, 1.2.7, 1.2.8, 1.2.10, 1.2.13, 2.2.2, 2.2.3, 2.2.4
	1.1.21 Poprawa bezpieczeństwa *zapobieganie wykluczeniu społecznemu oraz realna pomoc w wychodzeniu ze stanu wykluczenia społecznego osób bezdomnych*	1.1.9, 1.1.11, 1.2.7, 2.2.2, 2.2.3, 2.2.4, 3.1.13
	1.1.23 Wsparcie dla osób starszych, niesamodzielnych, w tym niepełnosprawnych z terenu powiatu pilskiego *utworzenie Powiatowego Klubu Seniora*	1.1.10, 1.2.11
	1.1.24 Aktywne włączenie w Pile *organizacja cyklu wykładów oraz form propagujących niedyskryminacje, włączenie społeczne, równość szans, promujących zwalczanie ubóstwa*	1.1.10, 1.2.11
	1.1.26 Piła miastem wrażliwym społecznie – działania na rzecz osób starszych i z niepełnosprawnościami *działania w Centrum Aktywizacji Osób Starszych i Niepełnosprawnych oraz zakup wyposażenia na potrzeby Centrum*	1.1.10, 1.2.7, 1.2.11,
	1.1.27 Animacja – integracja! *organizacja cyklicznych zajęć dla dzieci i młodzieży w celu ograniczenia ryzyka podejmowania ryzykownych zachowań*	1.1.10, 1.2.11
	1.1.28 Jesteśmy aktywni *realizacja usług profilaktycznych (m.in. doradztwo, poradnictwo, usługi asystenckie i aktywizujące) skierowanych do osób z kategorii wysokiego ryzyka socjalnego, seniorów, osób z niepełnosprawnościami oraz innych osób wymagających wsparcia oraz osób ich otoczenia*	1.1.10, 1.2.7, 1.2.11
	1.1.29 Z myślą o dzieciach *rozwój usług profilaktycznych i interwencyjnych,*	1.1.9, 1.1.10, 1.2.11

Lp.	Numer, tytuł i skrócony opis projektu społecznego	Numer projektu infrastrukturalnego
	w tym asystentury rodzinnej, poradnictwa, doradztwa, wsparcia terapeutycznego, przeciwdziałania przemocy, w tym przemocy w rodzinie, zapobiegania różnego rodzaju kryzysom, w tym psychicznym i wychowawczym	
	1.1.30 Aktywni pilanie nie marnują zasobów *projekt obejmuje zakup i dostawę kuchni warsztatowej, wyposażenie kuchni stacjonarnej i mobilnej, jej prowadzenie, organizacja warsztatów edukacyjnych.*	1.1.10, 1.1.11, 1.2.4, 1.2.26
	1.2.14 Przedsięwzięcia mające na celu poprawę warunków dla edukacji i rozwoju kultury *poprawa warunków dla edukacji i rozwoju kultury; zakresy projektów, koszty i wskaźniki realizacji określone zostaną na etapie przygotowania przedsięwzięć*	1.1.12, 2.1.16, 2.2.7, 3.1.15, 3.2.8, 3.3.6
	1.2.19 Eko aktywni i kreatywni *organizacja ogólnodostępnych zajęć służących edukacji ekologicznej i ochronie przyrody dla osób we wszystkich grupach wiekowych*	2.1.13, 2.2.2, 2.2.3,2.2.4, 2.2.5, 3.2.2, 3.2.9, 3.2.10, 3.2.11, 3.2.12, 3.3.1, 3.3.3
	1.2.20 Piła - warto tu mieszkać! *szereg wydarzeń adresowanych do dzieci i młodzieży z obszaru rewitalizacji i ich rodzin*	1.2.2, 1.2.3, 1.2.4, 1.2.5, 1.2.6, 1.2.8, 1.2.9, 1.2.10, 2.1.10, 2.2.2, 2.2.3,2.2.4, 2.2.6, 3.1.5, 3.1.6, 3.1.9, 3.1.10, 3.1.12, 3.2.1, 3.3.1, 3.3.2, 3.3.3, 3.3.5
	1.2.21 Miasto przyjazne dzieciom *szereg wydarzeń adresowanych do dzieci i młodzieży z obszaru rewitalizacji i ich rodzin*	1.2.2, 1.2.3, 1.2.4, 1.2.5, 1.2.6, 1.2.8, 1.2.9, 1.2.10, 3.1.5, 3.1.6, 3.1.8, 3.2.1, 3.3.1, 3.3.2, 3.3.3
	1.2.22 Integracja mieszkańców osiedla Śródmieście *organizacja zajęć/warsztatów, zapewnienie opieki dzieciom i młodzieży w celu zapobieganiu zagrożeniom społecznym*	2.2.2, 2.2.3,2.2.4, 1.2.13, 3.2.2, 3.3.1, 3.3.2
	1.2.27 Piła miastem dostępnym – organizacja wydarzeń *organizacja wydarzeń kulturalnych i sportowo-rekreacyjnych dla mieszkańców*	1.1.12, 2.1.16, 2.2.7, 3.1.15, 3.2.8, 3.3.6
	2.1.4 Pilska Akademia Start-up'ów *cykl warsztatów z zakresu przedsiębiorczości*	2.1.1, 2.1.2, 2.1.3, 2.1.9, 2.1.6, 2.1.7, 2.1.13, 2.1.15, 3.1.73.2.3
	2.1.5 Wsparcie inkubacji pilskich przedsiębiorstw z sektora MSP *doradztwo i szkolenia z zakresu przedsiębiorczości*	2.1.1, 2.1.2, 2.1.3, 2.1.6, 2.1.7, 2.1.9, 2.1.13, 2.1.15, 3.1.7, 3.2.3
	2.1.16 Przedsięwzięcia mające na celu aktywizację gospodarczą obszaru rewitalizacji, sprzyjające lokowaniu nowych funkcji na obszarze rewitalizacji, zwiększających dostęp do usług podstawowych i usług wyższego rzędu *aktywizacja gospodarcza obszaru rewitalizacji; zakresy projektów, koszty i wskaźniki realizacji określone zostaną na etapie przygotowania przedsięwzięć*	1.1.12, 1.2.14, 2.2.7, 3.1.15, 3.2.8, 3.3.6

Lp.	Numer, tytuł i skrócony opis projektu społecznego	Numer projektu infrastrukturalnego
	2.1.17 Piła miastem innowacyjnym – działania ukierunkowane na rozwój przedsiębiorczości i wsparcie w dostępie do rynku pracy dla młodzieży *organizacja dwóch edycji Pilskiej Akademii Umiejętności oraz wydarzeń promujących przedsiębiorczość wśród młodzieży.*	2.1.1, 2.1.2, 2.1.3, 2.1.9, 2.1.6, 2.1.7, 2.1.13, 2.1.15, 3.1.73.2.3
	2.1.18 Zainwestuj w siebie *cykl zajęć dot. wizerunku i autoprezentacji, umiejętności radzenia sobie ze stresem, sporządzania dokumentów aplikacyjnych, umiejętności komunikacyjnych, pracy indywidualnej i zespołowej.*	2.1.1, 2.1.2, 2.1.3, 2.1.6, 2.1.7, 2.1.9, 2.1.13, 2.1.15, 3.1.7, 3.2.3

Źródło: opracowanie własne

7 Szacunkowe ramy finansowe

Poniżej zostały przedstawione ramy finansowe projektów ujętych w niniejszym programie, poprzez prezentację ich szacunkowej wartości, lat realizacji oraz planowanego/możliwego źródła finansowania.

Łączna wartość projektów wynosi 667 975 788,25 zł, w tym 334 063 247 zł stanowią projekty podstawowe, a 333 912 541,25 zł projekty uzupełniające. Szacuje się, że wśród źródeł finansowania środki publiczne stanowić będą łącznie **588 692 788,25 zł (88,13%),** a środki prywatne łącznie **79 283 000,00 zł (11,87%).** Lata realizacji projektów zamykają się w okresie 2014 – 2030.

Tabela 9. Szacunkowe ramy finansowe projektów.

Lp.	Nr projektu	Tytuł projektu	Wykonawca	Okres realizacji	Wartość projektu (zł)	Źródło finansowania
Projekty podstawowe						
1.	1.1.1	Do startu gotowi – hop!	Gmina Piła	2019-2023	550 000	EFS, środki jst., inne
2.	1.1.2	Podaruj mi trochę piękna	Gmina Piła	2018-2023	1 115 000	EFS, środki jst., inne
3.	1.1.3	Pilska przyroda to nasza przygoda	Miejski Ośrodek Pomocy Społecznej w Pile	2019-2020	40 000	EFS, środki jst., inne
4.	1.1.4	SWAP Party Piła	Miejski Ośrodek Pomocy Społecznej w Pile	2018-2020	17 200	EFS, środki jst., inne
5.	1.1.5	Grajmy w zielone	Miejski Ośrodek Pomocy Społecznej w Pile	2019-2020	108 000	EFS, środki jst., inne
6.	1.1.6	Niech wyjdą z cienia podwórkowe wspomnienia	Miejski Ośrodek Pomocy Społecznej w Pile	2019-2020	43 200	EFS, środki jst., inne
7.	1.1.7	Organizacja wyrównawczych warsztatów integracyjnych wraz z zapleczem pedagogiczno-opiekuńczym	Samodzielne Koło Terenowe Nr 106 Społecznego Towarzystwa Oświatowego w Pile	2018-2023	1 000 000	EFS, EFRR, inne
8.	1.1.8	Klub dla dzieci i młodzieży - organizacja zajęć edukacyjnych	Akcja Humanitarna „Życie” w Pile	2017-2023	40 000	EFS, inne
9.	1.1.9	Modernizacja energetyczna noclegowni dla matek z dziećmi i samotnych kobiet w Pile	Miejski Zakład Gospodarki Mieszkaniowej w Pile	2016-2019	873 000	EFRR, środki jst, publiczne środki krajowe, inne
10.	1.1.10	Rewitalizacja budynku Domu Pomocy Społecznej w Pile	Powiat pilski	2018	2 528 000	EFRR, , środki jst, inne
11.	1.1.11	Modernizacja energetyczna noclegowni dla osób bezdomnych i miejsca wydawania posiłków dla najuboższych z terenu miasta Piły	Miejski Zakład Gospodarki Mieszkaniowej w Pile	2018-2019	579 000	EFRR, środki jst, publiczne środki krajowe, inne

Lp.	Nr projektu	Tytuł projektu	Wykonawca	Okres realizacji	Wartość projektu (zł)	Źródło finansowania
12.	1.2.1	Kompleksowa modernizacja energetyczna budynków użyteczności publicznej w Pilskim OSI - obiekty oświatowe w Pile	Gmina Piła	2014- 2017	6 005 275	EFRR, środki jst., inne
13.	1.2.2	Remonty i termomodernizacja miejskich obiektów oświatowych wraz z zagospodarowaniem otoczenia w Pile	Gmina Piła	2017-2023	24 650 000	EFRR, publiczne środki krajowe, środki jst., inne
14.	1.2.3	Budowa integracyjnej hali sportowej i integracyjnego wielofunkcyjnego boiska sportowego Społecznego Towarzystwa Oświatowego w Pile	Samodzielne Koło Terenowe Nr 106 Społecznego Towarzystwa Oświatowego w Pile	2018-2023	7 000 000	EFRR, środki prywatne, inne
15.	1.2.4	Nowa Parowozownia	Polskie Koleje Państwowe S.A., Oddział Gospodarowania Nieruchomościami w Poznaniu	2017-2023	10 000 000	EFRR, publiczne środki krajowe, inne
16.	1.2.5	Modernizacja i rozbudowa Muzeum Stanisława Staszica w Pile	Muzeum St. Staszica w Pile	2019-2020	3 500 000	publiczne środki krajowe, środki jst., inne
17.	1.2.6	Remont budynku Regionalnego Centrum Kultury – Fabryka Emocji w Pile	Regionalne Centrum Kultury - Fabryka Emocji w Pile	2017 - 2018	1 617 650	EFRR, środki jst., inne
18.	1.2.7	Modernizacja energetyczna Klubu Seniora „Zacisze” w Pile	Regionalne Centrum Kultury - Fabryka Emocji w Pile	2016 - 2019	333 500	EFRR, środki jst., inne
19.	1.2.8	Rewitalizacja pl. Zwycięstwa w Pile - budowa mediateki, z zagospodarowaniem otoczenia	Gmina Piła	2014-2023	39 400 250	środki jst, EFRR, publiczne środki krajowe, inne
20.	1.2.9	Centrum Sportowo-Edukacyjne "Oratorium im. bł. Zefiryna Namuncura" w Pile	Inspektorat Towarzystwa Salezjańskiego w Pile	2017-2019	1 360 000	EFRR, środki prywatne, inne
21.	1.2.10	Przebudowa i zmiana sposobu użytkowania budynku administracyjno-biurowego oraz magazynowego na internat (bursę) i sale dydaktyczne Centrum Kształcenia „Wiedza” w Pile	Centrum Kształcenia „Wiedza” w Pile	2016-2022	4 200 000	EFRR, instrumenty zwrotne, środki prywatne, inne

Lp.	Nr projektu	Tytuł projektu	Wykonawca	Okres realizacji	Wartość projektu (zł)	Źródło finansowania
22.	1.2.11	Utworzenie Centrum Integracji Społeczno-Kulturalno-Naukowej „Centrum ISKRA" w Pile	Powiat pilski	2018-2019	11 040 000	EFRR, EFS, środki jst., inne
23.	2.1.1	Rewitalizacja obszarów poprzemysłowych i powojskowych na terenie miasta Piły – rozwój strefy przemysłowej Piła południowo-wschodnia I etap	Gmina Piła	2014-2020	5 353 160	EFRR, środki jst., inne
24.	2.1.2	Rewitalizacja obszarów poprzemysłowych na terenie miasta Piły – rozwój strefy przemysłowej Piła południowo-wschodnia II etap	Gmina Piła	2014-2023	30 018 550	EFRR, środki jst., inne
25.	2.1.3	Rewitalizacja rejonu ulicy Długosza i Krzywej w Pile w celu poprawy warunków prowadzenia działalności gospodarczej	Gmina Piła	2016-2022	25 429 000	EFRR, środki jst., inne
26.	2.1.4	Pilska Akademia Start-up'ów	Inwest-Park Sp. z o.o. w Pile	2018-2019	31 200	EFS, środki własne spółki., inne
27.	2.1.5	Wsparcie inkubacji pilskich przedsiębiorstw z sektora MSP	Inwest-Park Sp. z o.o. w Pile	2018-2019	250 600	EFS, środki własne spółki., inne
28.	2.1.6	Sieć wodociągowa, kanalizacja sanitarna w ul. Krzywej w Pile	Miejskie Wodociągi i Kanalizacja Sp. z o.o. w Pile	2020-2021	2 400 000	środki własne spółki., inne
29.	2.1.7	Budowa sieci ciepłowniczej – rejon ul. Długosza i Krzywej oraz rejon ul. Wawelskiej i Młodych (dawna Walki Młodych) w Pile	Miejska Energetyka Cieplna Piła Sp. z o.o.	2017-2020	3 200 000	środki własne spółki., inne
30.	2.2.1	Przebudowa ul. Młodych (dawna Walki Młodych) w rejonie między skrzyżowaniem z ul. Węglową, a skrzyżowaniem z ul. Rybacką w Pile	Gmina Piła	2020-2022	1 650 000	EFRR, środki jst., inne
31.	2.2.2	Wspieranie gospodarki niskoemisyjnej poprzez poprawę mobilności miejskiej w Pile – I etap	Gmina Piła	2016-2018	35 000 000	EFRR, środki jst., inne
32.	2.2.3	Wspieranie gospodarki niskoemisyjnej poprzez poprawę mobilności miejskiej w Pile – II etap	Gmina Piła	2016-2023	9 475 000	EFRR, środki jst, krajowe środki publiczne, inne

Lp.	Nr projektu	Tytuł projektu	Wykonawca	Okres realizacji	Wartość projektu (zł)	Źródło finansowania
33.	2.2.4	,,Rozwój miejskiego zbiorowego transportu niskoemisyjnego wraz z systemem zarządzania komunikacją miejską w Pile" Centrum przesiadkowe ul. 1 Maja wraz z zatokami autobusowymi	Gmina Piła	2016 - 2019	813 422	EFRR, środki jst., inne
34.	2.2.5	Przedłużenie ul. Zakopiańskiej do przystani kajakowej nad Gwdą w Pile	Gmina Piła	2018-2019	296 000	środki jst., inne
35.	3.1.1	Remonty i termomodernizacje budynków mieszkalnych komunalnych	Miejski Zakład Gospodarki Mieszkaniowej w Pile	2017-2023	7 300 000	EFRR, środki jst., inne
36.	3.1.2	Remonty i termomodernizacje budynków mieszkalnych wspólnot mieszkaniowych	PTBS Sp. z o.o. w Pile (zarządca wspólnot) – wspólnoty mieszkaniowe	2017-2023	7 500 000	EFRR, środki prywatne, środki krajowe, inne
37.	3.1.3	Zagospodarowanie i rewitalizacja podwórek wspólnot mieszkaniowych w Pile	PTBS Sp. z o.o. w Pile (zarządca wspólnot) – wspólnoty mieszkaniowe	2017-2023	7 000 000	EFRR, środki prywatne, środki krajowe, inne
38.	3.1.4	Zagospodarowanie i rewitalizacja podwórek w Pile	Miejski Zakład Gospodarki Mieszkaniowej w Pile	2017-2023	2 000 000	EFRR, środki jst, środki krajowe, inne
39.	3.1.5	Budowa placu zabaw w rejonie ulic Młodych (dawna Walki Młodych) - Rybacka w Pile	Miejski Zakład Gospodarki Mieszkaniowej w Pile	2021	80 000	EFRR, środki jst, inne
40.	3.1.6	Zagospodarowanie terenu zieleni wewnątrzosiedlowej przy ul. 14 Lutego w Pile	Zarząd Dróg i Zieleni w Pile	2017-2023	1 100 000	EFRR, środki jst, środki krajowe, inne
41.	3.1.7	Rewitalizacja budynku użytkowego przy ul. 11 Listopada 3a w Pile	PTBS Sp. z o.o. w Pile	2018-2021	600 000	środki własne spółki, inne
42.	3.2.1	Zagospodarowanie terenu u zbiegu ulic Młodych (dawna Walki Młodych) -Węglowej w Pile	Gmina Piła	2018-2019	1 000 000	EFRR, środki jst, inne
43.	3.2.2	Rewitalizacja przestrzeni publicznych miasta Piły – rozbudowa systemu ciągów pieszo-rowerowych z infrastrukturą	Gmina Piła	2016-2023	2 184 410	EFRR, środki jst, inne
44.	3.3.1	Rewitalizacja obiektów i przestrzeni publicznych miasta Piły - rewitalizacja terenów nadrzecznych	Gmina Piła	2014-2023	74 881 830	EFRR, środki jst., inne

Lp.	Nr projektu	Tytuł projektu	Wykonawca	Okres realizacji	Wartość projektu (zł)	Źródło finansowania
45.	3.3.2	Aktywni w przestrzeni miejskiej – budowa boiska wielofunkcyjnego i rewitalizacja przestrzeni przy kościele pw. Świętej Rodziny w Pile	Parafia Rzymskokatolicka pw. Świętej Rodziny w Pile	2018-2020	500 000	EFRR, inne
RAZEM					**334 063 247**	
Projekty uzupełniające						
1.	1.1.12	Projekty uzupełniające mające na celu ograniczenie problemów społecznych. Zakresy projektów i koszty określone zostaną na etapie przygotowania przedsięwzięć.	Samorządy i jednostki samorządowe, organizacje pozarządowe i podmioty ekonomii społecznej, instytucje pomocy społecznej i rynku pracy, podmioty gospodarcze	2017 - 2030		EFS, środki jst, publiczne środki krajowe, środki prywatne, inne
2.	1.1.15	Wspólnie możemy więcej!	Gmina Piła	2021-2023	1 445 000	środki jst, EFS, środki prywatne
3.	1.1.17	Alternatywa KIS	Miejski Ośrodek Pomocy Społecznej w Pile	2021 - 2023	6 000	środki jst
4.	1.1.20	NIE dla wykluczenia społecznego	Pilskie Centrum Pomocy Bliźniemu Monar Markot	2020 - 2030	160 000	EFS, środki jst, inne
5.	1.1.21	Poprawa bezpieczeństwa	Pilskie Centrum Pomocy Bliźniemu Monar Markot	2020 - 2030	160 000	EFS, środki jst, inne
6.	1.1.23	Wsparcie dla osób starszych, niesamodzielnych, w tym niepełnosprawnych z terenu powiatu pilskiego	Powiat Pilski/ Powiatowe Centrum Pomocy Rodzinie w Pile	2018 - 2022	800 000	EFS, środki jst
7.	1.1.24	Aktywne włączenie w Pile	Powiat Pilski/ Powiatowe Centrum Pomocy Rodzinie w Pile	2020-2030	15 000	środki jst
8.	1.1.26	Piła miastem wrażliwym społecznie – działania na rzecz osób starszych i z niepełnosprawnościami	Gmina Piła / Miejski Ośrodek Pomocy Społecznej w Pile	2023-2030	836 600	EOG, środki jst, publiczne środki krajowe, EFS, , inne
9.	1.1.27	Animacja – integracja!	Miejski Ośrodek Pomocy Społecznej w Pile	2023-2030	273 600	środki jst, publiczne środki krajowe, EFS, inne

Lp.	Nr projektu	Tytuł projektu	Wykonawca	Okres realizacji	Wartość projektu (zł)	Źródło finansowania
10.	1.1.28	Jesteśmy aktywni	Miejski Ośrodek Pomocy Społecznej w Pile	2023-2030	1 000 000	środki jst, publiczne środki krajowe, EFS, inne
11.	1.1.29	Z myślą o dzieciach	Miejski Ośrodek Pomocy Społecznej w Pile	2023-2030	1 000 000	środki jst, publiczne środki krajowe, EFS, inne
12.	1.1.30	Aktywni pilanie nie marnują zasobów	Gmina Piła	2023-2030	474 000	środki jst, publiczne środki krajowe, EOG, EFS, inne
13.	1.2.13	Remont zabytkowego kościoła w Parafii Świętej Rodziny w Pile	Parafia Rzymskokatolicka pw. Świętej Rodziny w Pile	2018-2030	850 000	EFRR, publiczne środki krajowe, inne
14.	1.2.14	Projekty uzupełniające mające na celu poprawę warunków dla edukacji i rozwoju kultury. Zakresy projektów i koszty określone zostaną na etapie przygotowania przedsięwzięć.	Samorządy i jednostki samorządowe, organizacje pozarządowe i podmioty ekonomii społecznej, podmioty gospodarcze	2017 - 2030		EFRR, EFS, środki jst, publiczne środki krajowe, środki prywatne, Instrumenty zwrotne, inne
15.	1.2.19	Eko aktywni i kreatywni	Miejski Ośrodek Pomocy Społecznej w Pile	2021 - 2023	18 000	środki jst
16.	1.2.20	Piła - warto tu mieszkać!	Gmina Piła	2018 - 2030	50 000	środki jst
17.	1.2.21	Miasto przyjazne dzieciom	Gmina Piła	2019 - 2030	30 000	środki jst
18.	1.2.22	Integracja mieszkańców osiedla Śródmieście	Parafia Rzymskokatolicka pw. Świętej Rodziny w Pile	2020 - 2030	220 000	EFS, środki jst, środki prywatne, inne
19.	1.2.25	Piła miastem wrażliwym społecznie – działania w zakresie sztuk medialnych	Gmina Piła / Regionalne Centrum Kultury - Fabryka Emocji	2023-2030	335 500	EOG, środki jst, publiczne środki krajowe, EFS, inne

Lp.	Nr projektu	Tytuł projektu	Wykonawca	Okres realizacji	Wartość projektu (zł)	Źródło finansowania
20.	1.2.26	Piła miastem wrażliwym społecznie – Pilski Instytut Integracji i Edukacji	Gmina Piła	2023-2030	3 645 565	EOG, środki jst, publiczne środki krajowe, EFRR, inne
21.	1.2.27	Piła miastem dostępnym - organizacja wydarzeń	Gmina Piła	2023-2030	2 423 668	EOG, środki jst, publiczne środki krajowe, EFS, inne
22.	1.2.28	Ograniczenie emisji substancji szkodliwych do atmosfery poprzez kompleksową likwidację nieefektywnych źródeł ciepła i energii w budynkach publicznych szkół i placówek prowadzonych przez Powiat Pilski.	Powiat Pilski	2023-2030	5 000 000	EFRR, publiczne środki krajowe, środki jst., inne
23.	1.2.29	Rozbudowa oddziałów przedszkolnych i budowa placu zabaw w Szkole Podstawowej nr 5 im. Dzieci Polskich w Pile	Gmina Piła	2023-2030	3 000 000	EFRR, publiczne środki krajowe, środki jst., inne
24.	2.1.9	Działania na rzecz przygotowania terenów okołolotniskowych do lokowania i prowadzenia działalności gospodarczej	Gmina Piła	2018-2030	100 000	środki jst, inne
25.	2.1.10	Rozbudowa i przebudowa budynku przy ul. Okrzei 8 w Pile z przeznaczeniem na hotel apartamentowy	OKRZEI 8 Sp. z o.o. w Pile	2017-2030	5 500 000	instrumenty zwrotne, środki prywatne, inne
26.	2.1.13	Budowa/wymiana rurociągu tłocznego DN 400/500 z przepompowni przy ul. Śmiłowskiej w Pile, na odcinku od przepompowni do komory K1	Miejskie Wodociągi i Kanalizacja Sp. z o.o. w Pile	2020-2026	3 300 000	instrumenty zwrotne, środki własne spółki, inne
27.	2.1.15	Sieć wodociągowa, kanalizacja sanitarna i deszczowa w rejonie Bydgoskiego Przedmieścia w Pile	Miejskie Wodociągi i Kanalizacja Sp.z o.o. w Pile	2023-2030	7 400 000	środki własne spółki, inne
28.	2.1.16	Projekty uzupełniające mające na celu aktywizację gospodarczą obszaru rewitalizacji, sprzyjające lokowaniu nowych funkcji na obszarze rewitalizacji, zwiększających dostęp do usług podstawowych i usług wyższego rzędu. Zakresy projektów i koszty określone zostaną na etapie przygotowania przedsięwzięć.	Samorządy i jednostki samorządowe, podmioty ekonomii społecznej, instytucje otoczenia biznesu, podmioty gospodarcze	2017 - 2030		EFRR, EFS, środki jst, publiczne środki krajowe, środki prywatne, inne

Lp.	Nr projektu	Tytuł projektu	Wykonawca	Okres realizacji	Wartość projektu (zł)	Źródło finansowania
29.	2.1.17	Piła miastem innowacyjnym – działania ukierunkowane na rozwój przedsiębiorczości i wsparcie w dostępie do rynku pracy dla młodzieży	Gmina Piła	2023-2030	650 000	EOG,EFS, środki jst, publiczne środki krajowe, środki prywatne, inne
30.	2.1.18	Zainwestuj w siebie	Miejski Ośrodek Pomocy Społecznej w Pile	2023-2030	1 000 000	EFS, środki jst, publiczne środki krajowe, środki prywatne, inne
31.	2.1.19	Rozwój zachodniej strefy przemysłowej w Pile, w tym parku przemysłowego Piła-Lotnisko	Gmina Piła	2023-2030	116 120 000	EOG, EFRR, środki jst., krajowe środki publiczne, inne
32.	2.2.6	Uruchomienie lotniska cywilnego użytku publicznego o ograniczonej certyfikacji w Pile	Gmina Piła	2016-2030	4 000 000	środki jst, inne
33.	2.2.7	Projekty uzupełniające mające na celu usprawnienie komunikacji. Zakresy projektów i koszty określone zostaną na etapie przygotowania przedsięwzięć.	Samorządy i jednostki samorządowe, właściciele i zarządcy dróg, podmioty gospodarcze	2017 - 2030		EFRR, środki jst, publiczne środki krajowe, środki prywatne, inne
34.	3.1.8	Nowe budownictwo mieszkaniowe wielorodzinne w Pile	PTBS Sp. z o.o. w Pile	2023-2030	33 000 000	środki własne spółki, instrumenty zwrotne, inne
35.	3.1.9	Rewitalizacja obszaru w kwartale ulic: gen. Sikorskiego, Spacerowa (dawna Boh. Stalingradu) i Kilińskiego w Pile	Gmina Piła	2018-2030	400 000	środki jst, inne
36.	3.1.10	Rewitalizacja terenu w rejonie ulic: Al. Jana Pawła II, Budowlanych, Wodnej w Pile	Gmina Piła	2018-2030	400 000	środki jst, inne
37.	3.1.12	Rewitalizacja rejonu ulic Towarowej i Zygmunta Starego w Pile	Gmina Piła	2018-2030	400 000	środki jst, inne
38.	3.1.13	Rozbiórka budynków mieszkalnych, z uporządkowaniem terenów w rejonie ul. Młodych (dawna Walki Młodych) w Pile	Miejski Zakład Gospodarki Mieszkaniowej w Pile	2023-2030	1 490 000	EFRR, środki jst., inne
39.	3.1.15	Projekty uzupełniające mające na celu poprawę warunków mieszkaniowych na obszarze rewitalizacji. Zakresy projektów i koszty określone zostaną na etapie	Samorządy i jednostki samorządowe, właściciele i zarządcy zasobów mieszkaniowych,	2017 - 2030		EFRR, środki jst, publiczne środki krajowe, środki prywatne, inne

Lp.	Nr projektu	Tytuł projektu	Wykonawca	Okres realizacji	Wartość projektu (zł)	Źródło finansowania
		przygotowania przedsięwzięć.	spółdzielnie mieszkaniowe, podmioty gospodarcze			
40.	3.1.16	Piła miastem innowacyjnym – "Zielone Wzgórza" w Pile	Gmina Piła	2023-2030	1 354 969	EOG, EFRR, środki jst., krajowe środki publiczne, inne
41.	3.2.3	Plac Konstytucji 3 Maja w Pile – infrastruktura usługowa	Gmina Piła	2018-2030	720 000	środki jst, środki prywatne, inne
42.	3.2.4	Rewitalizacja terenu w rejonie deptaku ks. Stanisława Olędzkiego w Pile	Gmina Piła	2018-2030	300 000	EFRR, środki jst., inne
43.	3.2.5	Poprawa stanu technicznego schronu przeciwlotniczego na Placu Zwycięstwa w Pile	Stowarzyszenie Historyczno-Fortyfikacyjne „Przedmoście Piła”	2017-2030	8 000	EFRR, środki prywatne, inne
44.	3.2.8	Projekty uzupełniające mające na celu porządkowanie przestrzeni publicznych na obszarze rewitalizacji. Zakresy projektów i koszty określone zostaną na etapie przygotowania przedsięwzięć.	Samorządy i jednostki samorządowe, właściciele i zarządcy zasobów mieszkaniowych, spółdzielnie mieszkaniowe, podmioty gosp.	2017 - 2030		EFRR, środki jst, publiczne środki krajowe, środki prywatne, inne
45.	3.2.9	Efektywny rozwój zielono-niebieskiej infrastruktury ZIT MOF Piły – Przebudowa zieleni wzdłuż bulwarów Europejskich w Pile oraz utworzenie korytarzy zieleni, w tym w pasach drogowych w Pile	Zarząd Dróg i Zieleni w Pile	2023-2025	5 475 514,91	EFRR, środki jst
46.	3.2.10	Efektywny rozwój zielono-niebieskiej infrastruktury ZIT MOF Piły – System pozyskiwania i wykorzystania wód deszczowych i roztopowych w Pile	Tarpil Sp. z o.o. w Pile	2023-2024	154 967,43	EFRR, środki jst
47.	3.2.11	Aglomeracyjny system dróg rowerowych na obszarze ZIT MOF Piły – Budowa, przebudowa i rozbudowa ciągów pieszo-rowerowych i dróg rowerowych w Pile	Zarząd Dróg i Zieleni w Pile	2023-2026	8 626 518,81	EFRR, środki jst
48.	3.2.12	Aglomeracyjny system dróg rowerowych na obszarze ZIT MOF Piły – Zagospodarowanie placu Zwycięstwa	Zarząd Dróg i Zieleni w Pile	2023-2024	5 643 308,10	EFRR, środki jst

Lp.	Nr projektu	Tytuł projektu	Wykonawca	Okres realizacji	Wartość projektu (zł)	Źródło finansowania
49.	3.3.3	Adaptacja przestrzeni Parku Miejskiego im. Stanisława Staszica w Pile na cele zaspokajania potrzeb kulturalnych mieszkańców miasta	Zarząd Dróg i Zieleni w Pile	2017-2030	1 500 000	środki jst, inne
50.	3.3.5	Rewitalizacja obiektów i przestrzeni publicznych miasta Piły - rozbudowa Centrum Sportowo – Rekreacyjnego „Aquapark" w Pile	Gmina Piła	2023-2030	35 939 330	krajowe środki publiczne, środki jst., inne
51.	3.3.6	Projekty uzupełniające mające na celu zagospodarowanie przestrzeni zapewniające rozwój sportu i rekreacji, edukacji i kultury. Zakresy projektów i koszty określone zostaną na etapie przygotowania przedsięwzięć	Samorządy i jednostki samorządowe, podmioty gospodarcze, organizacje pozarządowe	2017 - 2030		EFRR, środki jst, publiczne środki krajowe, środki prywatne, inne
52.	3.3.7	Rewitalizacja obiektów lotniskowych przy ul. Koszalińskiej w Pile – hangar lotniczy, magazyn i budynek użytkowy, z otoczeniem	Aeroklub Ziemi Pilskiej	2018 - 2030	785 000	EFRR, środki prywatne
53.	3.3.8	Kontynuacja rewitalizacji terenów nadrzecznych w Pile	Gmina Piła	2023-2030	45 000 000	EFRR, środki jst., inne
54.	3.3.9	Piła miastem innowacyjnym – Centrum Edukacji Lotniczej	Gmina Piła	2023-2030	2 902 000	EOG, EFRR, środki jst., inne
55.	3.3.10	Rewitalizacja obiektów i przestrzeni publicznych miasta Piły - Rozbudowa Centrum Sportowo – Rekreacyjnego „Aquapark" w Pile – etap II	Gmina Piła	2023-2030	30 000 000	EFRR, środki jst, publiczne środki krajowe, inne
Razem					**333 912 541,25**	
Projekty podstawowe i uzupełniające łącznie					**667 975 788,25**	

8 Podsumowanie strategicznej oceny oddziaływania na środowisko

Niniejszy rozdział zawiera informacje dotyczące przeprowadzonych procedur w zakresie strategicznej oceny oddziaływania na środowisko dla trzech kolejnych etapów opracowania i wdrażania Gminnego programu rewitalizacji miasta Piły:

1) dla dokumentu GPR w związku z Uchwałą Nr XXX/447/17 Rady Miasta Piły z dnia 31 stycznia 2017 roku, przyjętego do wdrażania Uchwałą Nr XL/548/17 Rady Miasta Piły z dnia 26 września 2017 roku;
2) dla zmiany GPR w związku z Uchwałą Nr XLVI/617/17 Rady Miasta Piły z dnia 19 grudnia 2017 roku, przyjętego do wdrażania Uchwałą Nr LI/647/18 Rady Miasta Piły z dnia 27 marca 2018 roku
3) dla aktualizacji GPR przeprowadzonej na podstawie Uchwały Nr LIII/570/22 Rady Miasta Piły z dnia 15 stycznia 2022 roku

8.1 Dla Gminnego programu rewitalizacji dla miasta Piły w związku z Uchwałą Nr XXX/447/17 Rady Miasta Piły z dnia 31 stycznia 2017 roku, przyjętego do wdrażania Uchwałą Nr XL/548/17 Rady Miasta Piły z dnia 26 września 2017 roku

Na postawie art. 47 ustawy z dnia 3 października 2008 r. o udostępnianiu informacji o środowisku i jego ochronie, udziale społeczeństwa w ochronie środowiska oraz o ocenach oddziaływania na środowisko (tekst jednolity Dz.U. 2016 poz. 353 z późn. zm.), Prezydent Miasta Piły pismem GKM – VI.602.2.2017 z dnia 16 maja 2017 roku zwrócił się o zajęcie stanowiska przez Regionalnego Dyrektora Ochrony Środowiska w Poznaniu i Państwowego Wojewódzkiego Inspektora Sanitarnego w Poznaniu co do konieczności przeprowadzenia strategicznej oceny oddziaływania na środowisko dla projektu dokumentu pt.: Gminny program rewitalizacji dla miasta Piły.

W opinii organu opracowującego projekt Gminnego program rewitalizacji dla miasta Piły nie stanowi dokumentu wymagającego przeprowadzenia strategicznej oceny oddziaływania na środowisko, wymienionych w art. 46 pkt. 3 ustawy z dnia 3 października 2008 r. o udostępnianiu informacji o środowisku i jego ochronie, udziale społeczeństwa w ochronie środowiska oraz o ocenach oddziaływania na środowisko, jak również nie wyznacza ram dla późniejszej realizacji przedsięwzięć mogących znacząco oddziaływać na środowisko, a realizacja jego postanowień nie spowoduje znaczącego oddziaływania na środowisko (art. 47 ww. ustawy).

Biorąc pod uwagę powyższe na podstawie art. 57 ust. 1 pkt 2 zwrócono się z prośbą o uzgodnienie braku konieczności przeprowadzenia strategicznej oceny oddziaływania na środowisko dla projektu Gminnego programu rewitalizacji dla miasta Piły. Zgodnie z art. 49 ustawy o udostępnianiu informacji o środowisku i jego ochronie (…) przedstawiono stosowne uzasadnienie w tym zakresie, którego streszczenie w formie tabelarycznej zamieszczono poniżej.

Tabela 10. Streszczenie uzasadnienia braku konieczności przeprowadzenia strategicznej oceny oddziaływania na środowisko.

Klasyfikacja przedsięwzięć wymagających przeprowadzenia oceny oddziaływania na środowisko, zgodnie z art. 59 ust. 1 i 2 ustawy u udostępnianiu informacji o środowisku i jego ochronie (…) wraz z rozstrzygnięciem, czy projekt wyznacza ramy dla późniejszej realizacji przedsięwzięć mogących znacząco oddziaływać na środowisko.			
Nr projektu	**Tytuł projektu**	**Czy projekt należy do przedsięwzięć mogących znacząco oddziaływać na środowisko[4] lub może spowodować znaczące oddziaływanie na obszar Natura 2000?**	**Czy projekt wyznacza ramy dla późniejszej realizacji przedsięwzięć mogących znacząco oddziaływać na środowisko?**
1.1.1	Do startu gotowi – hop!	Nie, przedmiotem projektu jest organizacja cyklicznych imprez dla mieszkańców	Nie
1.1.2	Podaruj mi trochę piękna	Nie, projekt obejmuje działania artystyczne	Nie
1.1.3	Pilska przyroda to nasza przygoda	Nie, projekt przewiduje cykliczne przeprowadzanie zajęć dydaktyczno-wychowawczych. Projekt przewiduje także zaprezentowanie roślin objętych ochroną oraz propagowanie segregacji odpadów i dbania o środowisko.	Nie
1.1.4	SWAP Party Piła	Nie, projekt obejmuje organizację imprez	Nie
1.1.5	Grajmy w zielone	Nie, projekt obejmuje warsztaty dla mieszkańców i zagospodarowanie wybranych i opracowanych podczas warsztatów terenów/podwórek	Nie
1.1.6	Niech wyjdą z cienia podwórkowe wspomnienia	Nie, projekt dotyczy stworzenia kreatywnych placów zabaw służących dzieciom i dorosłym	Nie
1.1.7	Organizacja wyrównawczych warsztatów integracyjnych wraz z zapleczem pedagogiczno-opiekuńczym.	Nie, projekt obejmuje remont i modernizację obiektu w suterenie, celem zapewnienia zaplecza dla aktywizacji osób w różnym wieku i osób niepełnosprawnych	Nie
1.1.8	Klub dla dzieci i młodzieży - organizacja zajęć edukacyjnych	Nie, projekt obejmuje prowadzenie cyklicznych spotkań	Nie
1.1.9	Modernizacja energetyczna noclegowni dla matek z dziećmi i samotnych kobiet, Piła Al. Niepodległości 135	Nie, projekt obejmuje głęboką termomodernizację budynku i zagospodarowanie podwórzy i ich dojść	Nie
1.1.10	Rewitalizacja budynku Domu Pomocy Społecznej w Pile	Nie, projekt obejmuje prace o charakterze remontowo -termo modernizacyjnym	Nie

[4] Według rozporządzenia Rady Ministrów z dnia 9 listopada 2010 r. w sprawie przedsięwzięć mogących znacząco oddziaływać na środowisko (tekst jednolity Dz.U. z 2016 r. nr 0 poz. 71), zwanego dalej rozporządzeniem RM.

Klasyfikacja przedsięwzięć wymagających przeprowadzenia oceny oddziaływania na środowisko, zgodnie z art. 59 ust. 1 i 2 ustawy u udostępnianiu informacji o środowisku i jego ochronie (…) wraz z rozstrzygnięciem, czy projekt wyznacza ramy dla późniejszej realizacji przedsięwzięć mogących znacząco oddziaływać na środowisko.			
Nr projektu	**Tytuł projektu**	**Czy projekt należy do przedsięwzięć mogących znacząco oddziaływać na środowisko[4] lub może spowodować znaczące oddziaływanie na obszar Natura 2000?**	**Czy projekt wyznacza ramy dla późniejszej realizacji przedsięwzięć mogących znacząco oddziaływać na środowisko?**
1.1.11	Modernizacja energetyczna noclegowni dla osób bezdomnych i miejsca wydawania posiłków dla najuboższych z terenu miasta Piły	Nie, projekt obejmuje głęboką termomodernizację budynku	Nie
1.2.1	Kompleksowa modernizacja energetyczna budynków użyteczności publicznej w Pilskim OSI - obiekty oświatowe w Pile	Nie, projekt obejmuje głęboką termomodernizację budynków i podjęcie działań informacyjno – edukacyjnych nt. efektywności energetycznej	Nie
1.2.2	Remonty i termomodernizacja miejskich obiektów oświatowych wraz z zagospodarowaniem otoczenia w Pile	Projekt obejmie remonty i termomodernizacje obiektów przedszkolnych i szkolnych w Pile wraz z zagospodarowaniem otoczenia. Może zaliczać się do przedsięwzięć mogących potencjalnie znacząco oddziaływać na środowisko jeśli osiągnie progi wymienione w §3 ust. 1 pkt. 55 rozporządzenia RM.	Nie
1.2.3	Budowa integracyjnej hali sportowej i integracyjnego wielofunkcyjnego boiska sportowego z placem zabaw dla najmłodszych, z infrastrukturą dla osób niepełnosprawnych	Budowa wielofunkcyjnej hali sportowej przy Al. Powstańców Wielkopolskich 83 może zaliczać się do przedsięwzięć mogących potencjalnie znacząco oddziaływać na środowisko jeśli osiągnie progi wymienione w §3 ust. 1 pkt. 55 rozporządzenia RM.	Nie
1.2.4	Nowa Parowozownia	Przeprowadzenie generalnego remontu konserwatorskiego zabytkowej parowozowni oraz dostosowanie jej do potrzeb ruchu turystycznego może zaliczać się do przedsięwzięć mogących potencjalnie znacząco oddziaływać na środowisko jeśli osiągnie progi wymienione w §3 ust. 1 pkt. 55 i pkt. 56 rozporządzenia RM.	Nie
1.2.5	Modernizacja i rozbudowa Muzeum Stanisława Staszica w Pile	Może zaliczać się do przedsięwzięć mogących potencjalnie znacząco oddziaływać na środowisko jeśli planowana rozbudowa osiągnie progi wymienione w §3 ust. 1 pkt. 55 rozporządzenia RM.	Nie
1.2.6	Remont budynku Regionalnego Centrum Kultury – Fabryka Emocji w Pile zwiększający	Nie, projekt dotyczy remontu i przebudowy istniejącego budynku	Nie

Klasyfikacja przedsięwzięć wymagających przeprowadzenia oceny oddziaływania na środowisko, zgodnie z art. 59 ust. 1 i 2 ustawy u udostępnianiu informacji o środowisku i jego ochronie (…) wraz z rozstrzygnięciem, czy projekt wyznacza ramy dla późniejszej realizacji przedsięwzięć mogących znacząco oddziaływać na środowisko.			
Nr projektu	**Tytuł projektu**	**Czy projekt należy do przedsięwzięć mogących znacząco oddziaływać na środowisko[4] lub może spowodować znaczące oddziaływanie na obszar Natura 2000?**	**Czy projekt wyznacza ramy dla późniejszej realizacji przedsięwzięć mogących znacząco oddziaływać na środowisko?**
	atrakcyjność obiektów kultury na terenie Pilskiego OSI		
1.2.7	Modernizacja energetyczna Klubu Seniora „Zacisze" w Pile	Nie, projekt obejmuje głęboką termomodernizację oraz działania informacyjne i edukacyjne	Nie
1.2.8	Rewitalizacja pl. Zwycięstwa w Pile: budowa mediateki z zagospodarowaniem otoczenia	Projekt obejmuje budowę trzykondygnacyjnego, trójskrzydłowego budynku mediateki, zlokalizowanego na działce nr 72/5, a zatem może zaliczać się do przedsięwzięć mogących potencjalnie znacząco oddziaływać na środowisko jeśli osiągnie progi wymienione w §3 ust. 1 pkt. 55 rozporządzenia RM	Nie
1.2.9	Centrum Sportowo-Edukacyjne "Oratorium im. bł. Zefiryna Namuncura" w Pile	Nie, projekt obejmuje kompleksowy remont i wyposażenie pomieszczeń obiektu stanowiącego dawną kuchnię wojskową przy ul Andersa 34 w Pile, remont elewacji obecnej sali gimnastycznej, uporządkowanie placu przed szkołą, wybudowanie wielofunkcyjnego boiska 32x14m	Nie
1.2.10	Przebudowa i zmiana sposobu użytkowania budynku administracyjno-biurowego oraz magazynowego na internat (bursę) i sale dydaktyczne Centrum Kształcenia „Wiedza" w Pile	Nie, projekt zakłada przebudowę i zmianę sposobu użytkowania kompleksu trzech budynków	Nie
1.2.11	Utworzenie Centrum Integracji Społeczno-Kulturalno-Naukowej „Centrum ISKRA" w Pile	Przedmiotem projektu jest adaptacja pomieszczeń, prace o charakterze budowlano-remontowym, zagospodarowanie terenu, może zaliczać się do przedsięwzięć mogących potencjalnie znacząco oddziaływać na środowisko jeśli osiągnie progi wymienione w §3 ust. 1 pkt. 56 rozporządzenia RM.	Nie
1.2.13	Remont zabytkowego kościoła w Parafii Świętej Rodziny w Pile	Nie, projekt dotyczy przywrócenia estetyki elewacji budynku	Nie

Klasyfikacja przedsięwzięć wymagających przeprowadzenia oceny oddziaływania na środowisko, zgodnie z art. 59 ust. 1 i 2 ustawy u udostępnianiu informacji o środowisku i jego ochronie (…) wraz z rozstrzygnięciem, czy projekt wyznacza ramy dla późniejszej realizacji przedsięwzięć mogących znacząco oddziaływać na środowisko.			
Nr projektu	**Tytuł projektu**	**Czy projekt należy do przedsięwzięć mogących znacząco oddziaływać na środowisko[4] lub może spowodować znaczące oddziaływanie na obszar Natura 2000?**	**Czy projekt wyznacza ramy dla późniejszej realizacji przedsięwzięć mogących znacząco oddziaływać na środowisko?**
2.1.1	Rewitalizacja obszarów poprzemysłowych i powojskowych na terenie miasta Piły – rozwój strefy przemysłowej Piła południowo-wschodnia I etap	Przebudowa i budowa ulicy Strefowej oraz Magazynowej wraz z komunikacją pieszą (chodniki) i drogami rowerowymi wraz z odwodnieniem i oświetleniem może zaliczać się do przedsięwzięć mogących potencjalnie znacząco oddziaływać na środowisko jeśli osiągnie progi wymienione w §3 ust. 1 pkt. 60 rozporządzenia RM	Nie
2.1.2	Rewitalizacja obszarów poprzemysłowych i powojskowych na terenie miasta Piły – rozwój strefy przemysłowej Piła południowo-wschodnia II etap	Przebudowa i rozbudowa ulicy Młodych (dawna Walki Młodych) wraz z drogami dojazdowymi nr 1 i 2, budowa skrzyżowań skanalizowanych, budowa i przebudowa ciągów pieszych i rowerowych, budowa zatok autobusowych, peronów przystankowych, wykonanie elementów bezpieczeństwa ruchu docelowego wraz z budową i przebudową infrastruktury podziemnej może zaliczać się do przedsięwzięć mogących potencjalnie znacząco oddziaływać na środowisko jeśli osiągnie progi wymienione w §3 ust. 1 pkt. 60 rozporządzenia RM	Nie
2.1.3	Rewitalizacja rejonu ulicy Długosza i Krzywej w Pile w celu poprawy warunków prowadzenia działalności gospodarczej	Może zaliczać się do przedsięwzięć mogących potencjalnie znacząco oddziaływać na środowisko jeśli osiągnie progi wymienione w §3 ust. 1 pkt. 60 rozporządzenia RM – w ramach projektu planuje się przebudowę ulic Krzywej, ulicy Długosza wraz sięgaczami, ulicy Zachodniej o długości ok. 4,6 km.	Nie
2.1.4	Pilska Akademia Start-up'ów	Nie, projekt obejmuje organizację warsztatów i doradztwo	Nie
2.1.5	Wsparcie inkubacji pilskich przedsiębiorstw z sektora MSP	Nie, projekt obejmuje doradztwo i szkolenia	Nie
2.1.6	Sieć wodociągowa, kanalizacja sanitarna w ul. Krzywej w Pile	Tak, jeśli planowane wybudowanie ok. 2600mb sieci wodociągowej oraz 1500mb sieci kanalizacji sanitarnej osiągnie progi wymienione w §3 ust. 1 pkt. 68 i pkt. 79 rozporządzenia RM	Nie

Klasyfikacja przedsięwzięć wymagających przeprowadzenia oceny oddziaływania na środowisko, zgodnie z art. 59 ust. 1 i 2 ustawy u udostępnianiu informacji o środowisku i jego ochronie (…) wraz z rozstrzygnięciem, czy projekt wyznacza ramy dla późniejszej realizacji przedsięwzięć mogących znacząco oddziaływać na środowisko.			
Nr projektu	**Tytuł projektu**	**Czy projekt należy do przedsięwzięć mogących znacząco oddziaływać na środowisko[4] lub może spowodować znaczące oddziaływanie na obszar Natura 2000?**	**Czy projekt wyznacza ramy dla późniejszej realizacji przedsięwzięć mogących znacząco oddziaływać na środowisko?**
2.1.7	Budowa sieci ciepłowniczej – rejon ul. Długosza i Krzywej oraz rejon ul. Wawelskiej i Młodych (dawna Walki Młodych)	Może zaliczać się do przedsięwzięć mogących potencjalnie znacząco oddziaływać na środowisko jeśli będą to instalacje wymienione w §3 ust. 1 pkt. 34 rozporządzenia RM	Nie
2.1.9	Działania na rzecz przygotowania terenów okołolotniskowych do lokowania i prowadzenia działalności gospodarczej	Nie, projekt obejmuje działania na rzecz przygotowania terenów okołolotniskowych do lokowania i prowadzenia działalności gospodarczej; opracowania dokumentacyjne	Tak, jeśli w wyniku opracowania dokumentacji powstaną obiekty wymienione w §3 ust. 1 pkt. 59 rozporządzenia RM
2.1.10	Rozbudowa i przebudowa budynku przy ul. Okrzei 8 w Pile z przeznaczeniem na Hotel apartamentowy	Tak, jeżeli rozbudowa i przebudowa budynku d. Miejskiej Kasy Chorych, ostatnio Sanepidu, mieszczącego się przy ul. Okrzei 8, z przeznaczeniem na Hotel apartamentowy osiągnie progi wymienione w §3 ust. 1 pkt. 50 rozporządzenia RM	Nie
2.1.13	Budowa/wymiana rurociągu tłocznego DN 400/500 z przepompowni przy ul. Śmiłowskiej na odcinku od przepompowni do komory K1	Nie, projekt obejmuje wymianę istniejącego rurociągu stalowego DN 400 o długości 1950 m	Nie
2.1.15	Sieć wodociągowa, kanalizacja sanitarna i deszczowa w rejonie ul. Bydgoskie Przedmieście w Pile	Tak, jeśli planowane wybudowanie ok. 3000mb sieci wodociągowej oraz 4500mb sieci kanalizacji sanitarnej wraz z pompownią oraz system kanalizacji deszczowej w postaci systemów rozsączających osiągnie progi wymienione w §3 ust. 1 pkt. 68 i pkt. 79 rozporządzenia RM	Nie
2.2.1	Przebudowa ul. Młodych (dawna Walki Młodych) w rejonie między skrzyżowaniem z ul. Węglową, a skrzyżowaniem z ul. Rybacką w Pile	Tak, jeżeli planowane przedsięwzięcie osiągnie progi wymienione w §3 ust. 1 pkt. 60 rozporządzenia RM	Nie
2.2.2	Wspieranie gospodarki niskoemisyjnej poprzez poprawę mobilności miejskiej w Pile – I etap	Tak, jeżeli planowane przedsięwzięcie osiągnie progi wymienione w §3 ust. 1 pkt. 56, pkt. 58 i pkt. 60 rozporządzenia RM	Nie
2.2.3	Wspieranie gospodarki niskoemisyjnej poprzez	Może być, jeśli planowana przebudowa ulic i placów osiągnie progi określone w	Nie

Klasyfikacja przedsięwzięć wymagających przeprowadzenia oceny oddziaływania na środowisko, zgodnie z art. 59 ust. 1 i 2 ustawy u udostępnianiu informacji o środowisku i jego ochronie (…) wraz z rozstrzygnięciem, czy projekt wyznacza ramy dla późniejszej realizacji przedsięwzięć mogących znacząco oddziaływać na środowisko.			
Nr projektu	**Tytuł projektu**	**Czy projekt należy do przedsięwzięć mogących znacząco oddziaływać na środowisko[4] lub może spowodować znaczące oddziaływanie na obszar Natura 2000?**	**Czy projekt wyznacza ramy dla późniejszej realizacji przedsięwzięć mogących znacząco oddziaływać na środowisko?**
	poprawę mobilności miejskiej w Pile - II etap	§3 ust. 1 pkt. 60 rozporządzenia RM	
2.2.4	,,Rozwój miejskiego zbiorowego transportu niskoemisyjnego wraz z systemem zarządzania komunikacją miejską w Pile" Centrum przesiadkowe ul. 1 Maja wraz z zatokami autobusowymi	Nie, przedmiotem projektu jest modernizacja 2 zatok autobusowych z dużymi fragmentami nawierzchni chodników w sąsiedztwie.	Nie
2.2.5	Przedłużenie ul. Zakopiańskiej do przystani kajakowej nad Gwdą.	Budowa ul. Zakopiańskiej na długości ok. 120 m, nie osiąga progów określonych w §3 ust. 1 pkt. 60 rozporządzenia RM	Nie
2.2.6	Uruchomienie lotniska cywilnego użytku publicznego o ograniczonej certyfikacji w Pile.	Może być, jeżeli będzie to lotnisko wymienione w §3 ust. 1 pkt. 59 rozporządzenia RM	Tak, jeśli realizacja projektu przyczyni się do powstania parkingów wymienionych w §3 ust. 1 pkt. 56 rozporządzenia RM
3.1.1	Remonty i termomodernizacje budynków mieszkalnych komunalnych	Nie, projekt obejmuje docieplenie ścian budynków i modernizacje systemów grzewczych	Nie
3.1.2	Remonty i termomodernizacje budynków mieszkalnych wspólnot mieszkaniowych	Nie, projekt obejmuje docieplenie ścian budynków i modernizacje systemów grzewczych	Nie
3.1.3	Zagospodarowanie i rewitalizacja podwórek wspólnot mieszkaniowych w Pile	Nie, projekt obejmuje zagospodarowanie podwórek i terenów mieszkaniowych w najbliższym otoczeniu budynków mieszkalnych	Nie
3.1.4	Zagospodarowanie i rewitalizacja podwórek w Pile	Nie, projekt obejmuje zagospodarowanie podwórek i terenów mieszkaniowych w najbliższym otoczeniu budynków mieszkalnych, regulacja kanału deszczowego Ulga o długości ok. 320 m,	Nie
3.1.5	Budowa placu zabaw w rejonie ulic Młodych (dawna Walki Młodych) - Rybacka w Pile	Nie, projekt obejmuje budowę placu zabaw wraz z niezbędną infrastrukturą	Nie
3.1.6	Zagospodarowanie terenu zieleni wewnątrzosiedlowej przy ul. 14 Lutego w Pile	Nie, projekt obejmuje nowe nawierzchnie na planie istniejących dróg dojazdowych oraz chodników, tereny rekreacji dla dzieci młodszych (plac	Nie

Klasyfikacja przedsięwzięć wymagających przeprowadzenia oceny oddziaływania na środowisko, zgodnie z art. 59 ust. 1 i 2 ustawy u udostępnianiu informacji o środowisku i jego ochronie (…) wraz z rozstrzygnięciem, czy projekt wyznacza ramy dla późniejszej realizacji przedsięwzięć mogących znacząco oddziaływać na środowisko.			
Nr projektu	**Tytuł projektu**	**Czy projekt należy do przedsięwzięć mogących znacząco oddziaływać na środowisko[4] lub może spowodować znaczące oddziaływanie na obszar Natura 2000?**	**Czy projekt wyznacza ramy dla późniejszej realizacji przedsięwzięć mogących znacząco oddziaływać na środowisko?**
		zabaw) i starszych (boisko), nowy śmietnik	
3.1.7	Rewitalizacja budynku użytkowego przy ul. 11 Listopada 3a w Pile	Nie, projekt obejmuje kompleksowa termomodernizacja obiektu, rozbiórka łącznika, budowa przyłączy infrastruktury sieciowej, w tym centralnego ogrzewania i cieplej wody użytkowej.	Nie
3.1.8	Nowe budownictwo mieszkaniowe wielorodzinne	Tak, jeżeli będzie to zabudowa mieszkaniowa określona w §3 ust. 1 pkt. 53 rozporządzenia RM	Nie
3.1.9	Rewitalizacja obszaru w kwartale ulic: gen. Sikorskiego, Spacerowa (dawna Boh. Stalingradu) i Kilińskiego w Pile	Może być jeżeli będą to przedsięwzięcia określone w §3 ust. 1 pkt. 56 i pkt. 60 rozporządzenia RM	Nie
3.1.10	Rewitalizacja terenu w rejonie ulic: Al. Jana Pawła II, Budowlanych, Wodnej w Pile	Może być jeżeli będą to przedsięwzięcia określone w §3 ust. 1 pkt. 56 i pkt. 60 rozporządzenia RM	Nie
3.1.12	Rewitalizacja rejonu ul. Towarowej i Zygmunta Starego w Pile	Może być jeżeli będą to przedsięwzięcia określone w §3 ust. 1 pkt. 56 i pkt. 60 rozporządzenia RM	Nie
3.1.13	Rozbiórka budynków mieszkalnych, z uporządkowaniem terenów w rejonie ul. Młodych (dawna Walki Młodych) w Pile	Nie	Tak, jeżeli na przygotowanych terenach inwestycyjnych pod nowe komunalne budownictwo mieszkaniowe powstanie budownictwo mieszkaniowe określone w §3 ust. 1 pkt. 53 rozporządzenia RM
3.2.1	Zagospodarowanie terenu u zbiegu ulic Młodych (dawna Walki Młodych -Węglowej w Pile	Nie, projekt dotyczy adaptacji budynku i zagospodarowania terenu zewnętrznego na potrzeby uprawiania sportu i rekreacji,	Nie
3.2.2	Rewitalizacja przestrzeni publicznych miasta Piły – rozbudowa ciągów pieszo-rowerowych z infrastrukturą	Nie, przedmiotem projektu jest przebudowa i budowa ciągów pieszo-rowerowych	Nie
3.2.3	Plac Konstytucji 3-go Maja w Pile – infrastruktura usługowa	Może być, jeżeli stworzenie punktu gastronomicznego, miejsca do odpoczynku i punktu informacji dla mieszkańców i osób odwiedzających miasto osiągnie progi wymienione w §3 ust. 1 pkt. 55 rozporządzenia RM	Nie

Klasyfikacja przedsięwzięć wymagających przeprowadzenia oceny oddziaływania na środowisko, zgodnie z art. 59 ust. 1 i 2 ustawy u udostępnianiu informacji o środowisku i jego ochronie (…) wraz z rozstrzygnięciem, czy projekt wyznacza ramy dla późniejszej realizacji przedsięwzięć mogących znacząco oddziaływać na środowisko.			
Nr projektu	**Tytuł projektu**	**Czy projekt należy do przedsięwzięć mogących znacząco oddziaływać na środowisko[4] lub może spowodować znaczące oddziaływanie na obszar Natura 2000?**	**Czy projekt wyznacza ramy dla późniejszej realizacji przedsięwzięć mogących znacząco oddziaływać na środowisko?**
3.2.4	Rewitalizacja terenu w rejonie deptaku Ks. Stanisława Olędzkiego w Pile	Nie, przedmiotem projektu jest utwardzenie i odwodnienie terenu, budowa ciągu pieszego, urządzenie terenów zielonych, budowa oświetlenia	Nie
3.2.5	Poprawa stanu technicznego schronu przeciwlotniczego na Placu Zwycięstwa w Pile	Nie, projekt obejmuje prace remontowe w istniejącym budynku	Nie
3.3.1	Rewitalizacja obiektów i przestrzeni publicznych miasta Piły - rewitalizacja terenów nadrzecznych	Może być jeżeli budowa obiektu Parku Odkrywców - centrum edukacyjne dla dzieci i młodzieży, w tym ogród tematyczny i dydaktyczny osiągnie progi określone w §3 ust. 1 pkt. 55 rozporządzenia RM	Nie
3.3.2	Aktywni w przestrzeni miejskiej – budowa boiska wielofunkcyjnego i rewitalizacja przestrzeni wokół boiska i kościoła w Parafii Świętej Rodziny w Pile	Może być jeżeli przedsięwzięcie osiągnie progi określone w §3 ust. 1 pkt. 55 rozporządzenia RM	Nie
3.3.3	Adaptacja przestrzeni Parku Miejskiego im. Stanisława Staszica w Pile na cele zaspokajania potrzeb kulturalnych mieszkańców miasta	Nie, projekt obejmuje poprawę stanu infrastruktury parkowej	Nie
3.3.5	Rewitalizacja obiektów i przestrzeni publicznych miasta Piły - rozbudowa Centrum Sportowo – Rekreacyjnego „Aquapark" w Pile	Może być, jeżeli rozbudowa istniejącego obiektu „AQUAPARKU" o basen sportowy, basen rekreacyjny, przebudowę lodowiska na zespół saun oraz rozbudowa parkingu osiągnie progi określone w §3 ust. 1 pkt. 55 i pkt. 56 rozporządzenia RM	Nie

Źródło: opracowanie własne.

Wymienione w tabeli projekty stanowią w większości kontynuację projektów (lub projekty dotąd niezrealizowane) zapisanych w poprzednich programach rewitalizacji, dla których organy środowiskowe wymienione w art. 57 ust. 1 pkt. 2 i 58 ust. 1 pkt. 2 ustawy stwierdziły brak konieczności przeprowadzenia strategicznej oceny oddziaływania na środowisko.

Regionalny Dyrektor Ochrony Środowiska w Poznaniu pismem WOO-III.410.418.2017.AM.2 z dnia 20 czerwca 2017 roku na podstawie art. 48 ust.1 i ust.2 oraz art.49, w związku z art.57 ust. pkt. 2 ustawy z dnia 3 października 2008 r. o udostępnianiu informacji o środowisku i jego ochronie, udziale społeczeństwa w ochronie środowiska oraz o ocenach oddziaływania na środowisko poinformował, że projekt Gminnego programu rewitalizacji dla miasta Piły nie wymaga przeprowadzenia strategicznej oceny oddziaływania na środowisko.

Poza ww. projektami Gminny program rewitalizacji dla miasta Piły obejmuje również projekty uzupełniające nie zdefiniowane na etapie opracowania dokumentu, które wynikają z potrzeb, są oczekiwane społecznie i ich realizacja przyczyni się do osiągnięcia celów rewitalizacji – projekty 1.1.12, 1.2.14, 2.1.16, 2.2.7, 3.1.15, 3.2.8, 3.3.6 . Ujęto je w tabelach 5 i 6.

8.2 Zmiana Gminnego programu rewitalizacji dla miasta Piły w związku z Uchwałą Nr XLVI/617/17 Rady Miasta Piły z 19.12. 2017r., przyjęta do wdrażania Uchwałą Nr LI/647/18 Rady Miasta Piły z dnia 27 marca 2018 roku

W opinii organu opracowującego projekt zmiany *Gminnego program rewitalizacji dla miasta Piły* nie stanowi dokumentu wymagającego przeprowadzenia strategicznej oceny oddziaływania na środowisko (dokumenty wymienione w art. 46 pkt. 3 ustawy z dnia 3 października 2008 r. o udostępnianiu informacji o środowisku i jego ochronie, udziale społeczeństwa w ochronie środowiska oraz o ocenach oddziaływania na środowisko), jak również nie wyznacza ram dla późniejszej realizacji przedsięwzięć mogących znacząco oddziaływać na środowisko, a realizacja jego postanowień nie spowoduje znaczącego oddziaływania na środowisko (art. 47 ww. ustawy).

W wyniku prowadzonych w 2017 roku uzgodnień z Regionalnym Dyrektorem Ochrony Środowiska w Poznaniu, w piśmie WOO-III.410.418.2017.AM.2 z dnia 20 czerwca 2017 roku na podstawie art. 48 ust.1 i ust.2 oraz art.49, w związku z art.57 ust. pkt 2 ustawy z dnia 3 października 2008 r. o udostępnianiu informacji o środowisku i jego ochronie, udziale społeczeństwa w ochronie środowiska oraz o ocenach oddziaływania na środowisko Regionalny Dyrektor Ochrony Środowiska w Poznaniu poinformował, że projekt *Gminnego programu rewitalizacji dla miasta Piły* nie wymaga przeprowadzenia strategicznej oceny oddziaływania na środowisko.

Biorąc pod uwagę powyższe, na podstawie art. 57 ust. 1 pkt 2 ustawy z dnia 3 października 2008 r. o udostępnianiu informacji o środowisku i jego ochronie, udziale społeczeństwa w ochronie środowiska oraz o ocenach oddziaływania na środowisko (Dz.U. z 2017 r. poz. 1405 z późn. zm.) zwrócono się z prośbą do Regionalnego Dyrektora Ochrony Środowiska w Poznaniu o uzgodnienie odstąpienia od przeprowadzenia strategicznej oceny oddziaływania na środowisko dla projektu zmiany *Gminnego programu rewitalizacji dla miasta Piły*.

Tabela 11. Streszczenie uzasadnienia braku konieczności przeprowadzenia strategicznej oceny oddziaływania na środowisko dla projektów uzupełniających, w związku z Uchwałą Nr XLVI/617/17 RM Piły z 19.12. 2017 r.

Klasyfikacja przedsięwzięć wymagających przeprowadzenia oceny oddziaływania na środowisko, zgodnie z art. 59 ust. 1 i 2 ustawy u udostępnianiu informacji o środowisku i jego ochronie (…) wraz z rozstrzygnięciem, czy projekt wyznacza ramy dla późniejszej realizacji przedsięwzięć mogących znacząco oddziaływać na środowisko.			
Nr projektu	**Tytuł projektu**	**Czy projekt należy do przedsięwzięć mogących znacząco oddziaływać na środowisko lub może spowodować znaczące oddziaływanie na obszar Natura 2000?**	**Czy projekt wyznacza ramy dla późniejszej realizacji przedsięwzięć mogących znacząco oddziaływać na środowisko?**
1.1.15	Wspólnie możemy więcej!	Nie, projekt obejmuje działania organizacyjne, integrujące i aktywizujące społecznie	Nie

Klasyfikacja przedsięwzięć wymagających przeprowadzenia oceny oddziaływania na środowisko, zgodnie z art. 59 ust. 1 i 2 ustawy u udostępnianiu informacji o środowisku i jego ochronie (…) wraz z rozstrzygnięciem, czy projekt wyznacza ramy dla późniejszej realizacji przedsięwzięć mogących znacząco oddziaływać na środowisko.			
Nr projektu	**Tytuł projektu**	**Czy projekt należy do przedsięwzięć mogących znacząco oddziaływać na środowisko lub może spowodować znaczące oddziaływanie na obszar Natura 2000?**	**Czy projekt wyznacza ramy dla późniejszej realizacji przedsięwzięć mogących znacząco oddziaływać na środowisko?**
1.1.17	Alternatywa KIS	Nie, projekt obejmuje działania organizacyjne, integrujące i aktywizujące społecznie	Nie
1.1.20	NIE dla wykluczenia społecznego	Nie, projekt obejmuje działania organizacyjne, integrujące i aktywizujące społecznie	Nie
1.1.21	Poprawa bezpieczeństwa	Nie, projekt obejmuje działania organizacyjne, integrujące i aktywizujące społecznie	Nie
1.1.23	Wsparcie dla osób starszych, niesamodzielnych, w tym niepełnosprawnych z terenu powiatu pilskiego	Nie, projekt obejmuje działania organizacyjne, integrujące i aktywizujące społecznie	Nie
1.1.24	Aktywne włączenie w Pile	Nie, projekt obejmuje działania organizacyjne, integrujące i aktywizujące społecznie	Nie
1.2.19	Eko aktywni i kreatywni	Nie, projekt obejmuje działania organizacyjne, integrujące i aktywizujące społecznie	Nie
1.2.20	Piła - warto tu mieszkać!	Nie, projekt obejmuje działania organizacyjne, integrujące i aktywizujące społecznie	Nie
1.2.21	Miasto przyjazne dzieciom	Nie, projekt obejmuje działania organizacyjne, integrujące i aktywizujące społecznie	Nie
1.2.22	Integracja mieszkańców osiedla Śródmieście	Nie, projekt obejmuje działania organizacyjne, integrujące i aktywizujące społecznie	Nie

Klasyfikacja przedsięwzięć wymagających przeprowadzenia oceny oddziaływania na środowisko, zgodnie z art. 59 ust. 1 i 2 ustawy u udostępnianiu informacji o środowisku i jego ochronie (…) wraz z rozstrzygnięciem, czy projekt wyznacza ramy dla późniejszej realizacji przedsięwzięć mogących znacząco oddziaływać na środowisko.			
Nr projektu	**Tytuł projektu**	**Czy projekt należy do przedsięwzięć mogących znacząco oddziaływać na środowisko lub może spowodować znaczące oddziaływanie na obszar Natura 2000?**	**Czy projekt wyznacza ramy dla późniejszej realizacji przedsięwzięć mogących znacząco oddziaływać na środowisko?**
3.3.7	Rewitalizacja obiektów lotniskowych przy ul. Koszalińskiej w Pile – hangar lotniczy, magazyn i budynek użytkowy, z otoczeniem	Nie, projekt obejmuje remont i termomodernizację istniejących obiektów, z uporządkowaniem otoczenia.	Nie

Źródło: opracowanie własne.

Regionalny Dyrektor Ochrony Środowiska w Poznaniu pismem WOO-III.410.118.2018.AM.2 z dnia 08 marca 2018 roku na podstawie art. 48 ust.1 i ust.2 oraz art.49, w związku z art.57 ust. 1 pkt 2 ustawy z dnia 3 października 2008 r. o udostępnianiu informacji o środowisku i jego ochronie, udziale społeczeństwa w ochronie środowiska oraz o ocenach oddziaływania na środowisko poinformował, że projekt zmiany GPR nie wymaga przeprowadzenia strategicznej oceny oddziaływania
na środowisko.

8.3 Aktualizacja Gminnego programu rewitalizacji dla miasta Piły w związku z Uchwałą Nr LIII/570/22 Rady Miasta Piły z 25 stycznia 2022 roku

Dodane w ramach aktualizacji *Gminnego programu rewitalizacji dla miasta Piły* projekty uzupełniające, w 9 przypadkach dotyczą przedsięwzięć organizacyjnych, które mają na celu przeciwdziałanie i ograniczanie skutków zdiagnozowanych na obszarze rewitalizacji problemów społecznych. Pozostałe dodane projekty o charakterze inwestycyjnym nie zaliczają się do przedsięwzięć mogących potencjalnie znacząco oddziaływać na środowisko.

Również aktualizacja opisów dotychczasowych projektów uzupełniających tj. projektów 2.1.13, 2.1.15, 3.1.8, 3.1.13 i 3.3.5 nie dotyczyła zmiany zakresów inwestycyjnych przedsięwzięć.

Biorąc pod uwagę powyższe, na podstawie art. 57 ust. 1 pkt 2 ustawy z dnia 3 października 2008 r. o udostępnianiu informacji o środowisku i jego ochronie, udziale społeczeństwa w ochronie środowiska oraz o ocenach oddziaływania na środowisko (Dz.U. z 2022 r. poz. 1029 z późn. zm.) zwrócono się z prośbą do Regionalnego Dyrektora Ochrony Środowiska w Poznaniu o uzgodnienie odstąpienia od przeprowadzenia strategicznej oceny oddziaływania na środowisko dla projektu zmiany *Gminnego programu rewitalizacji dla miasta Piły*.

Tabela 12. Streszczenie uzasadnienia braku konieczności przeprowadzenia strategicznej oceny oddziaływania na środowisko dla projektów uzupełniających, w związku z Uchwałą Nr LIII/570/22 Rady Miasta Piły z 25 stycznia 2022 roku

Klasyfikacja przedsięwzięć wymagających przeprowadzenia oceny oddziaływania na środowisko, zgodnie z art. 59 ust. 1 i 2 ustawy u udostępnianiu informacji o środowisku i jego ochronie (…) wraz z rozstrzygnięciem, czy projekt wyznacza ramy dla późniejszej realizacji przedsięwzięć mogących znacząco oddziaływać na środowisko.			
Nr projektu	**Tytuł projektu**	**Czy projekt należy do przedsięwzięć mogących znacząco oddziaływać na środowisko lub może spowodować znaczące oddziaływanie na obszar Natura 2000?**	**Czy projekt wyznacza ramy dla późniejszej realizacji przedsięwzięć mogących znacząco oddziaływać na środowisko?**
1.1.26	Piła miastem wrażliwym społecznie – działania na rzecz osób starszych i z niepełnosprawnościami	Nie, projekt przewiduje zakup wyposażenia oraz działania o charakterze aktywizującym i integracyjnym skierowane do osób starszych i z niepełnosprawnościami.	Nie
1.1.27	Animacja – integracja!	Nie, projekt przewiduje działania o charakterze aktywizującym i integracyjnym skierowane do dzieci z obszaru rewitalizacji.	Nie
1.1.28	Jesteśmy aktywni	Nie, projekt przewiduje realizację usług profilaktycznych (m.in. doradztwo, poradnictwo, usługi aktywizujące) skierowanych do osób zagrożonych wykluczeniem społecznym z obszaru rewitalizacji.	Nie
1.1.29	Z myślą o dzieciach	Nie, projekt przewiduje działania o charakterze aktywizującym i integracyjnym skierowane do dzieci z obszaru rewitalizacji.	Nie
1.2.25	Piła miastem wrażliwym społecznie – działania w zakresie sztuk medialnych	Nie, projekt przewiduje modernizację pomieszczenia, zakup wyposażenia oraz działania kulturalne i edukacyjne.	Nie
1.2.26	Piła miastem wrażliwym społecznie – Pilski Instytut Integracji i Edukacji	Nie, projekt przewiduje przebudowę budynku tzw. Okrąglaka na Pilskie Centrum Integracji i Edukacji wraz z pracami projektowymi, nadzorem inwestorskim i autorskim oraz wyposażeniem obiektu.	Nie
1.2.27	Piła miastem dostępnym - organizacja wydarzeń	Nie, projekt przewiduje organizację wydarzeń kulturalnych i integracyjnych.	Nie
1.2.28	Ograniczenie emisji substancji szkodliwych do atmosfery poprzez kompleksową likwidację nieefektywnych źródeł ciepła i energii w	Nie, projekt przewiduje modernizację energetyczną i cieplną placówek oświatowych, których organem prowadzącym jest Powiat Pilski.	Nie

Klasyfikacja przedsięwzięć wymagających przeprowadzenia oceny oddziaływania na środowisko, zgodnie z art. 59 ust. 1 i 2 ustawy u udostępnianiu informacji o środowisku i jego ochronie (…) wraz z rozstrzygnięciem, czy projekt wyznacza ramy dla późniejszej realizacji przedsięwzięć mogących znacząco oddziaływać na środowisko.			
Nr projektu	**Tytuł projektu**	**Czy projekt należy do przedsięwzięć mogących znacząco oddziaływać na środowisko lub może spowodować znaczące oddziaływanie na obszar Natura 2000?**	**Czy projekt wyznacza ramy dla późniejszej realizacji przedsięwzięć mogących znacząco oddziaływać na środowisko?**
	budynkach publicznych szkół i placówek prowadzonych przez Powiat Pilski.		
2.1.17	Piła miastem innowacyjnym – działania ukierunkowane na rozwój przedsiębiorczości i wsparcie w dostępie do rynku pracy dla młodzieży	Nie, projekt przewiduje działania nieinwestycyjne ukierunkowane na rozwój przedsiębiorczości wśród młodzieży.	Nie
2.1.18	Zainwestuj w siebie	Nie, projekt przewiduje działania nieinwestycyjne ukierunkowane na aktywizację zawodową osób zagrożonych wykluczeniem społecznym.	Nie
2.1.19	Rozwój zachodniej strefy przemysłowej w Pile, w tym parku przemysłowego Piła-Lotnisko	Budowa układu komunikacyjnego może zaliczać się do przedsięwzięć mogących potencjalnie znacząco oddziaływać na środowisko jeśli osiągnie progi wymienione w §3 ust. 1 pkt. 60 rozporządzenia RM	Nie
3.1.16	Piła miastem innowacyjnym – "Zielone Wzgórza" w Pile	Nie, projekt dotyczy prac projektowych.	Nie
3.2.9	Efektywny rozwój zielono-niebieskiej infrastruktury ZIT MOF Piły – Przebudowa zieleni wzdłuż bulwarów Europejskich w Pile oraz utworzenie korytarzy zieleni, w tym w pasach drogowych w Pile	Nie, projekt dotyczy przebudowy zieleni przyulicznej wraz z nasadzeniami i wprowadzeniem elementów małej architektury.	Nie
3.2.10	Efektywny rozwój zielono-niebieskiej infrastruktury ZIT MOF Piły – System pozyskiwania i	Nie, projekt dotyczy gromadzenia i wykorzystywania wody deszczowej i roztopowej, w celu jej ponownego wykorzystania oraz nawadniania zieleni.	Nie

Klasyfikacja przedsięwzięć wymagających przeprowadzenia oceny oddziaływania na środowisko, zgodnie z art. 59 ust. 1 i 2 ustawy u udostępnianiu informacji o środowisku i jego ochronie (…) wraz z rozstrzygnięciem, czy projekt wyznacza ramy dla późniejszej realizacji przedsięwzięć mogących znacząco oddziaływać na środowisko.			
Nr projektu	**Tytuł projektu**	**Czy projekt należy do przedsięwzięć mogących znacząco oddziaływać na środowisko lub może spowodować znaczące oddziaływanie na obszar Natura 2000?**	**Czy projekt wyznacza ramy dla późniejszej realizacji przedsięwzięć mogących znacząco oddziaływać na środowisko?**
	wykorzystania wód deszczowych i roztopowych w Pile		
3.2.11	Aglomeracyjny system dróg rowerowych na obszarze ZIT MOF Piły – Budowa, przebudowa i rozbudowa ciągów pieszo-rowerowych i dróg rowerowych w Pile	Nie, przedmiotem projektu jest budowa ciągów pieszo-rowerowych.	Nie
3.2.12	Aglomeracyjny system dróg rowerowych na obszarze ZIT MOF Piły – Zagospodarowanie placu Zwycięstwa	Nie, przedmiotem projektu jest budowa ciągów pieszo-rowerowych, zagospodarowanie terenu wraz z małą architekturą oraz budowa energooszczędnego oświetlania.	Nie
3.3.8	Kontynuacja rewitalizacji terenów nadrzecznych w Pile	Może być jeżeli budowa obiektu Parku Odkrywców - centrum edukacyjne dla dzieci i młodzieży, w tym ogród tematyczny i dydaktyczny osiągnie progi określone w §3 ust. 1 pkt. 55 rozporządzenia RM.	Nie
3.3.9	Piła miastem innowacyjnym – Centrum Edukacji Lotniczej	Nie, projekt dotyczy przebudowy i rozbudowy istniejącej infrastruktury na obszarze rewitalizacji oraz realizację elementów badawczo-edukacyjnej.	Nie
3.3.10	Rewitalizacja obiektów i przestrzeni publicznych miasta Piły - Rozbudowa Centrum Sportowo – Rekreacyjnego „Aquapark” w Pile – etap II	Nie, projekt przewiduje rozbudowę istniejącego obiektu „Aquapark” o atrakcje wodne, masaże wodne (hydroterapia), dodatkowe szatnie dla grup zorganizowanych. Ponadto przewiduje się wprowadzenie zmian technologicznych w celu do obniżenia kosztów utrzymania i funkcjonowania obiektu.	Nie

9 Uspołecznienie

Prace nad programem rewitalizacji oparte były na współpracy ze wszystkimi grupami interesariuszy, w tym szczególnie ze społecznością osiedli objętych rewitalizacją, innymi użytkownikami tych obszarów, a także z przedsiębiorcami, właścicielami i zarządcami nieruchomości oraz organizacjami pozarządowymi. Zapewniono szeroki udział interesariuszy procesu rewitalizacji na etapie diagnozowania i programowania. Prowadzono otwartą polityką informacyjną mającą na celu dotarcie do jak najszerszego grona interesariuszy. Informacje na temat prowadzonych prac i podejmowanych działań na bieżąco zamieszczano na stronie www.pila.pl w Aktualnościach i zakładce „Rewitalizacja" oraz na miejskim portalu www.konsultacjespoleczne.pila.pl. Dodatkowo informacje przekazywano mediom do upowszechnienia i wykorzystania w serwisach informacyjnych dla mieszkańców miasta Piły. Również na etapie wdrażania i monitoringu gminnego programu rewitalizacji zapewniony zostanie szeroki udział interesariuszy rewitalizacji.

9.1 Wyznaczenie obszaru zdegradowanego i obszaru rewitalizacji

W ramach prac nad diagnozą służącą wyznaczeniu obszaru zdegradowanego i obszaru rewitalizacji w sierpniu 2016 r. przeprowadzono **badania ankietowe wśród pięciuset mieszkańców** Piły. Ankieterzy prowadzili je na terenie całego miasta, w różnych jego rejonach. W badaniach mieszkańcy byli proszeni o ocenę okolicy miejsca zamieszkania pod względem np. estetyki, bliskości miejsc wypoczynku, ruchu ulicznego, czystości powietrza, bezpieczeństwa czy dostępności do miejsc parkingowych. Badanie to stanowiło dopełnienie analizy wskaźnikowej służącej wyznaczeniu obszaru zdegradowanego i obszaru rewitalizacji. Zostało ono szerzej opisane w rozdziale 3.2 niniejszego programu rewitalizacji. W październiku 2016 roku przeprowadzono drogą telefoniczną **20 wywiadów pogłębionych z lokalnymi liderami**, tj. z przedstawicielami ośrodka pomocy społecznej, ośrodków kultury, spółdzielni mieszkaniowej, rad miasta i osiedli oraz lokalnych organizacji pozarządowych. Rozmowy dotyczyły warunków życia w Pile, rozumienia pojęcia rewitalizacji, a także potrzeb rewitalizacyjnych w różnych rejonach miasta. Wyniki badań ankietowych i wywiadów pogłębionych zostały ujęte w „Diagnozie służącej wyznaczeniu obszaru zdegradowanego i obszaru rewitalizacji w Pile, opracowanej na potrzeby podjęcia uchwały nr XXVIII/428/16 Rady Miasta Piły w sprawie wyznaczenia obszaru zdegradowanego i obszaru rewitalizacji na terenie miasta Piły.

Zgodnie z ustawą o rewitalizacji przed złożeniem wniosku o wyznaczenie obszaru zdegradowanego i obszaru rewitalizacji Prezydent Miasta Piły przeprowadził konsultacje społeczne projektu uchwały w sprawie wyznaczenia obszaru zdegradowanego i obszaru rewitalizacji.

W terminie od dnia 20 października 2016 roku do dnia 18 listopada 2016 roku, zgodnie z zarządzeniem nr 742(311)16 Prezydenta Miasta Piły z dnia 11 października 2016 r., odbyły się **konsultacje społeczne** dotyczące projektu uchwały Rady Miasta Piły w sprawie wyznaczenia obszaru zdegradowanego i obszaru rewitalizacji na terenie miasta Piły. Celem konsultacji było zebranie uwag, opinii i propozycji interesariuszy rewitalizacji w rozumieniu art. 2 ust. 2 ustawy z dnia 9 października 2015 r. o rewitalizacji, dotyczących projektu uchwały Rady Miasta Piły w sprawie wyznaczenia obszaru zdegradowanego i obszaru rewitalizacji na terenie miasta Piły. Konsultacje zostały przeprowadzone w następujących formach:

1) **zbierania uwag, propozycji i opinii w postaci papierowej i elektronicznej**, z wykorzystaniem formularza zgłaszania uwag, w terminie trwania konsultacji;

2) **ankiety** możliwej do wypełnienia on-line lub papierowo, w terminie trwania konsultacji;

3) **otwartego spotkania** z interesariuszami rewitalizacji.

Projekt uchwały Rady Miasta Piły w sprawie wyznaczenia obszaru zdegradowanego i obszaru rewitalizacji na terenie miasta Piły wraz z załącznikami został również udostępniony do wglądu w siedzibie Urzędu Miasta Piły.

Otwarte spotkanie konsultacyjne odbyło się w dniu 17 listopada 2016 roku. Podczas spotkania omówiono wyniki diagnozy będącej podstawą wyznaczenia obszaru zdegradowanego i obszaru rewitalizacji, przedstawiono projekt uchwały w sprawie wyznaczenia obszaru zdegradowanego i obszaru rewitalizacji na terenie miasta Piły wraz z załącznikami graficznymi. Prowadzona była dyskusja o zasadach i formalnych możliwościach wyznaczenia obszaru rewitalizacji oraz dostępnych dla samorządu instrumentach prawnych zapewniających skuteczność prowadzenia rewitalizacji. Zebrano uwagi i opinie dotyczące konsultowanego dokumentu.

Zdjęcie 5. Spotkanie konsultacyjne w dniu 17 listopada 2016 r.

Zdjęcie 6. Spotkanie konsultacyjne w dniu 17 listopada 2016 r.

Informacja podsumowująca przebieg konsultacji społecznych projektu uchwały Rady Miasta Piły w sprawie wyznaczenia obszaru zdegradowanego i obszaru rewitalizacji na terenie miasta Piły zamieszczona została w dniu 7 grudnia 2016 roku na stronie www.pila.pl w zakładce Rewitalizacja, w Biuletynie Informacji Publicznej oraz na stronie www.konsultacjespoleczne.pila.pl.

9.2 Opracowanie Gminnego programu rewitalizacji

Na etapie prac nad Gminnym programem rewitalizacji dla miasta Piły zorganizowano dwa otwarte spotkania skierowane do wszystkich osób i podmiotów zainteresowanych aktywnym uczestnictwem w procesie przygotowania i skutecznej rewitalizacji miasta Piły.

W dniu 23 stycznia 2017 roku odbyło się **pierwsze otwarte spotkanie z interesariuszami rewitalizacji.** Przedstawiono na nim ogólną informację dotyczące zagadnień rewitalizacji, zaprezentowano wyniki diagnozy służącej wyznaczeniu obszaru zdegradowanego i obszaru rewitalizacji na terenie miasta Piły. Poinformowano o trwającym naborze projektów do programu

rewitalizacji, omówiono elementy karty projektu. W trakcie dyskusji wskazano główne problemy występujące na obszarze rewitalizacji. Dotyczyły one przede wszystkim sfery społecznej związanej z niską aktywnością mieszkańców oraz brakiem liderów społecznych osiedli Śródmieście i Zamość. Ocenie poddano również istniejącą przestrzeń publiczną oraz problemy środowiska. Wyrażono wiele cennych opinii, które zostały wykorzystane podczas opracowania Gminnego programu rewitalizacji.

W dniu 26 stycznia 2017 roku odbyło się **drugie otwarte spotkanie.** Na spotkaniu zaprezentowano i omówiono obszary problemowe zlokalizowane na obszarze rewitalizacji tj. w Śródmieściu oraz w części Zamościa, jako propozycje miejsc spacerów studyjnych, mających na celu wspólne wypracowanie koncepcji zagospodarowania otoczenia/wnętrz wizytowanych terenów mieszkaniowych. Podczas dyskusji wskazano miejsca w mieście, które wymagają szczególnego wsparcia i ożywienia. W wypowiedziach podkreślano, że w procesie rewitalizacji istotny jest aspekt społeczny, a przy zagospodarowaniu niewielkich obszarów takich jak podwórka konieczna jest współpraca z ich mieszkańcami. Ważne jest pobudzanie aktywności lokalnej społeczności, wzmacnianie poczucia ich więzi z miastem, miejscem zamieszkania. Służyć temu mogą proste działania prowadzone we współpracy z mieszkańcami i organizacjami pozarządowymi. Z omawianych propozycji wybrano miejsca spacerów badawczych, które w ocenie uczestników spotkania powinny być przedmiotem dalszych analiz i prac.

Zdjęcie 7. Spotkanie konsultacyjne w dniu 23 stycznia 2017 r.

Zdjęcie 8. Spotkanie konsultacyjne w dniu 26 stycznia 2017 r.

Miejsca spacerów badawczych:

- teren w rejonie ulic Kolbe, Wiatracznej i Różyckiego oraz teren pomiędzy ulicami Kolbe, Dzieci Polskich, Ogińskiego i Różyckiego;
- teren pomiędzy kamienicami przy al. Niepodległości a rzeką Gwdą – od mostu na wyspę do siedziby Starostwa Powiatowego;
- otoczenie ul. Staromiejskiej (dawna ul. Buczka) nr 58-66;
- teren w rejonie zbiegu ul. Okrzei nr 1-3 i Towarowej nr 12,14,16 (wnętrza/podwórka kamienic) oraz ul. Towarowej nr 4a, 6a;
- ul. Węglowa (wolne przestrzenie po obu stronach, na początku ulicy) oraz ul. Młodych (dawna Walki Młodych (odcinek od ul. Węglowej do ul. Fabrycznej);
- ul. Roosevelta nr 45-51 i nr 38-54 (wnętrza/podwórka kamienic).

W dniach 9 i 11 lutego 2017 roku odbyło się sześć **spacerów badawczych,** zorganizowanych w wybranych rejonach Śródmieścia i Zamościa. Oprócz mieszkańców wizytowanych terenów

uczestniczyli w nich m.in. przedstawiciele Rady Miasta Piły, zarządcy nieruchomości, pracownicy Urzędu Miasta Piły i jednostek miejskich, przedstawiciele organizacji pozarządowych oraz eksperci firmy opracowującej Gminny program rewitalizacji dla miasta Piły. Plenerowe debaty w formie spacerów badawczych w wybranych miejscach na obszarze rewitalizacji pozwoliły zidentyfikować występujące na nich problemy, omówić propozycje zmian a także poznać oczekiwania ich mieszkańców.

Zdjęcie 9. Spacer badawczy w dniu 9 lutego 2017 r.

Zdjęcie 10. Spacer badawczy w dniu 11 lutego 2017 r.

Na podstawie zgłaszanych pomysłów opracowane zostały koncepcje zagospodarowania dla wizytowanych terenów, będące zbiorem potrzeb i oczekiwań mieszkańców w zakresie zmiany otoczenia ich budynków mieszkalnych.

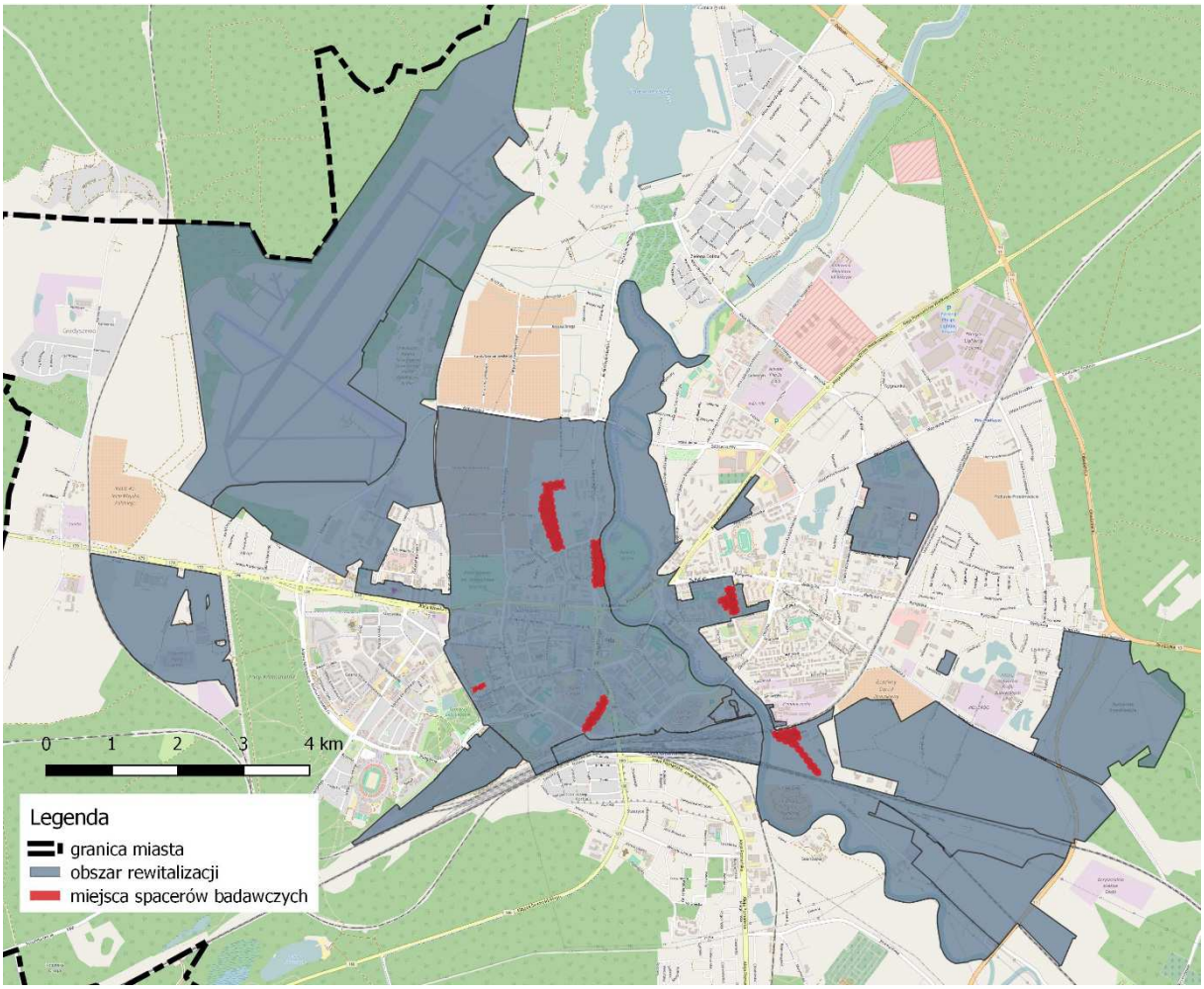

Mapa 9 **Miejsca spacerów badawczych na mapie obszarów rewitalizacji w Pile**

Źródło: opracowanie własne Lider Projekt sp. z o.o.

W marcu 2017 roku odbyło się **badanie ankietowe** na próbie 523 osób, którego celem było poznanie opinii mieszkańców obszaru rewitalizacji na temat ich miejsca zamieszkania. Wśród badanych 79% stanowili mieszkańcy osiedla Śródmieście, a 21% mieszkańcy osiedla Zamość. Ponadto w tym samym czasie przeprowadzono **20 wywiadów pogłębionych z lokalnymi liderami**, tj. z przedstawicielami ośrodka pomocy społecznej, ośrodków kultury, spółdzielni mieszkaniowej, rad miasta i osiedli oraz lokalnych organizacji pozarządowych. Przedmiotem badań i wywiadów była hierarchizacja problemów występujących na obszarze rewitalizacji. Mieszkańcy i liderzy odpowiadali, które z wymienionych problemów uważają za najpilniejsze do rozwiązania. Badania te stanowiły jeden z instrumentów wykorzystanych przy określaniu celów rewitalizacji, opisanych w rozdziale piątym.

W terminie od dnia 24 maja 2017 roku do dnia 22 czerwca 2017 roku, zgodnie zarządzeniem nr 993(158)17 Prezydenta Miasta Piły z dnia 16 maja 2017 roku, odbyły się **konsultacje społeczne dotyczące projektu Gminnego programu rewitalizacji dla miasta Piły wraz z załącznikiem**. Celem konsultacji było zebranie uwag, opinii i propozycji interesariuszy rewitalizacji w rozumieniu art. 2 ust. 2 ustawy z dnia 9 października 2015 r. o rewitalizacji, dotyczących projektu Gminnego programu rewitalizacji dla miasta Piły.

Równolegle w terminie od dnia 26 maja 2017 roku do dnia 26 czerwca 2017 roku, zgodnie z zarządzeniem nr 994(159)17 Prezydenta Miasta Piły z dnia 18 maja 2017 roku, odbyły się konsultacje społeczne dotyczące projektu Uchwały Rady Miasta Piły w sprawie określenia zasad wyznaczania składu oraz zasad działania Komitetu Rewitalizacji miasta Piły. Celem konsultacji było zebranie uwag, opinii i propozycji interesariuszy rewitalizacji w rozumieniu art. 2 ust. 2 ustawy z dnia 9 października 2015 r. o rewitalizacji, dotyczących projektu Uchwały Rady Miasta Piły w sprawie określenia zasad wyznaczania składu oraz zasad działania Komitetu Rewitalizacji miasta Piły.
Konsultacje ww. projektów dokumentów zostały przeprowadzone w następujących formach:

1) **zbierania uwag, propozycji i opinii w postaci papierowej i elektronicznej**, z wykorzystaniem formularza zgłaszania uwag, w terminie trwania konsultacji;
2) **ankiety**, w terminie trwania konsultacji; ankietę należało wypełnić on-line lub przesłać papierowo;
3) **otwartego spotkania** z interesariuszami rewitalizacji.

Poza tym konsultowane projekty dokumentów zostały udostępnione do wglądu w siedzibie Urzędu Miasta Piły.

Zdjęcie 11. Spotkanie konsultacyjne w dniu 14 czerwca 2017 r.

Zdjęcie 12. Spotkanie konsultacyjne w dniu 14 czerwca 2017 r.

Dwa otwarte spotkania z interesariuszami rewitalizacji odbyły się w dniu 14 czerwca 2017 roku. W spotkaniach uczestniczyli zainteresowani udziałem w procesie rewitalizacji miasta, w tym mieszkańcy, przedsiębiorcy, przedstawiciele organizacji pozarządowych, przedstawiciele Urzędu Miasta Piły i Starostwa Powiatowego w Pile, pracownicy jednostek miejskich i powiatowych.

Podczas pierwszego spotkania dokonano prezentacji kluczowych elementów projektu Gminnego programu rewitalizacji dla miasta Piły. Szczegółowo omówiono wizję obszaru rewitalizacji, cele i kierunki działań, a także przedsięwzięcia rewitalizacyjne. Przedstawiono mapę z kierunkami zmian przestrzenno – funkcjonalnych obszaru rewitalizacji, które wyznaczone zostały przez ujęte w programie projekty rewitalizacyjne. Zaprezentowano przyjętą strukturę zarządzania oraz system monitorowania i oceny zmian zachodzących na obszarze rewitalizacji, będących kolejnym etapem uruchomienia procesu rewitalizacji i wdrażania programu rewitalizacji. Przedyskutowano projekty, proponowany system wdrażania i monitorowania realizacji programu oraz wskaźniki realizacji, z zebraniem propozycji koniecznych analiz i korekt dokumentu. Informację podsumowująca przebieg konsultacji społecznych projektu Gminnego programu rewitalizacji dla miasta Piły zamieszczono

w dniu 4 lipca 2017 roku na stronie www.pila.pl w zakładce Rewitalizacja, w Biuletynie Informacji Publicznej oraz na stroniewww.konsultacjespoleczne.pila.pl.

W trakcie drugiego spotkania dotyczącego Komitetu Rewitalizacji zaprezentowano propozycję Regulaminu Komitetu Rewitalizacji miasta Piły, stanowiącego załącznik do projektu uchwały w sprawie określenia zasad wyznaczania składu oraz zasad działania Komitetu Rewitalizacji miasta Piły. Szczegółowo omówiono rolę i zadania Komitetu Rewitalizacji. Przedstawiono i przedyskutowano etapy powoływania członków Komitetu. Informację podsumowująca przebieg konsultacji społecznych projektu Uchwały Rady Miasta Piły w sprawie określenia zasad wyznaczania składu oraz zasad działania Komitetu Rewitalizacji miasta Piły, zamieszczono w dniu 12 lipca 2017 roku na stronie www.pila.pl w zakładce Rewitalizacja, w Biuletynie Informacji Publicznej oraz na stronie www.konsultacjespoleczne.pila.pl.

W lipcu 2017 roku, zgodnie z art. 17 ust. 2 pkt 4 lit a. ustawy z dnia 9 października 2015 roku o rewitalizacji wystąpiono do właściwych organów i instytucji o **zaopiniowanie** projektu Gminnego programu rewitalizacji dla miasta Piły w zakresie ich właściwości rzeczowej lub miejscowej:

- Zarząd Powiatu w Pile, al. Niepodległości 33-35, 64-920 Piła;
- Zarząd Województwa Wielkopolskiego, al. Niepodległości 34, 61-714 Poznań;
- Wojewoda Wielkopolski al. Niepodległości 16/18, 61-713 Poznań;
- Szef Wojewódzkiego Sztabu Wojskowego w Poznaniu, ul. Solna 21, 61-736 Poznań;
- Nadodrzański Oddział Straży Granicznej w Krośnie Odrzańskim, ul. Poprzeczna 1, 66-600 Krosno Odrzańskie;
- Dyrektor Agencji Bezpieczeństwa Wewnętrznego Delegatury w Poznaniu, ul. Rolna 53, 61-487 Poznań;
- Szef Agencji Wywiadu, ul. Miłobędzka 55, 02-634 Warszawa;
- Komenda Powiatowa Policji w Pile, ul. Bydgoska 115, 64-920 Piła;
- Komenda Wojewódzka Policji w Poznaniu, ul. Kochanowskiego 2A, 60-844 Poznań
- Komendant Powiatowy Państwowej Straży Pożarnej w Pile, ul. Moniuszki 1, 64-920 Piła;
- Wielkopolski Państwowy Wojewódzki Inspektor Sanitarny, ul. Noskowskiego 23, 61-705 Poznań;
- Gminna Komisja Urbanistyczno-Architektoniczna, Pl. Staszica 10, 64-920 Piła;
- Wielkopolski Zarząd Dróg Wojewódzkich w Poznaniu, ul. Wilczak 51, 61-623 Poznań;
- Miejskie Wodociągi i Kanalizacja Spółki z o.o., ul. Chopina 2, 64-920 Piła;
- Miejska Energetyki Cieplnej Piła Spółki z o.o., ul. Kaczorska 20, 64-920 Piła;
- Generalna Dyrekcja Dróg Krajowych i Autostrad Oddział w Poznaniu, ul. Siemiradzkiego 5a, 60-763 Poznań;
- Generalna Dyrekcji Dróg Krajowych i Autostrad Oddział w Szczecinie, al. Bohaterów Warszawy 33, 70-340 Szczecin;
- Powiatowy Zarząd Dróg w Pile ul. Młodych 78, 64-920 Piła;
- Zarząd Dróg i Zieleni w Pile, ul. Gen. Władysława Andersa 10, 64-920 Piła
- Enea SA, ul. Górecka 1, 60-201 Poznań;
- Polska Spółka Gazownictwa Sp. z o.o., ul. Za Groblą 8, 61-860 Poznań;
- PKP S.A. Oddział Gospodarowania Nieruchomościami w Poznaniu, al. Niepodległości 8, 61-875 Poznań;
- Polskie Koleje Państwowe S.A., Al. Jerozolimskie 142A, 02-305 Warszawa;

- Orange Polska, ul. Głogowska 19, 60-702 Poznań;
- TK Telekom Spółka z o.o., ul. Kijowska 10/12a, 03-743 Warszawa;
- Wielkopolska Sieć Szerokopasmowa S.A., ul. Wierzbowa 84, Wysogotowo, 62-081 Przeźmierowo;
- Netia S.A. ul. Cieszkowskiego 18, 62-020 Swarzędz.

Z uwagi na specyfikę obszaru rewitalizacji, zgodnie z art. 17 ust. 2 pkt 4 lit. b ustawy zwrócono się również o zaopiniowanie dokumentu do następujących organów/instytucji:

- Wojewódzki Urząd Ochrony Zabytków w Poznaniu Delegatura w Pile, ul. Śniadeckich 46, 64-920 Piła;
- Regionalny Dyrektor Ochrony Środowiska w Poznaniu, ul. J.H. Dąbrowskiego 79, 60-529 Poznań;
- Regionalny Zarząd Gospodarki Wodnej w Poznaniu, ul. Chlebowa 4/8, 61-003 Poznań;
- Zarząd Zlewni Noteci z siedzibą w Bydgoszczy, ul. Marcinkowskiego 1, 85-056 Bydgoszcz;
- Dyrekcja Generalna Lasów Państwowych, ul. Grójecka 127, 02-124 Warszawa;
- Regionalna Dyrekcja Lasów Państwowych w Pile, ul. Kalina 10, 64-920 Piła;
- Nadleśnictwo Zdrojowa Góra, al. Poznańska 126, 64-920 Piła;
- Nadleśnictwo Kaczory ul. Kościelna 17, 64-810 Kaczory.

Nieprzedstawienie opinii było równoznaczne z pozytywnym zaopiniowaniem gminnego programu rewitalizacji. Zgodnie z art. 17 ust.2 pkt 5, wprowadzono zmiany do projektu dokumentu wynikające z przeprowadzonych konsultacji i otrzymanych opinii, porządkując jednocześnie dokument. Część ze zgłoszonych uwag i opinii dotyczyła etapu wdrażania programu rewitalizacji, i będzie realizowana zgodnie z obowiązującymi przepisami na etapie realizacji projektów rewitalizacyjnych.

Ponadto projekty uchwał Rady Miasta Piły w sprawie przyjęcia Gminnego programu rewitalizacji dla miasta Piły oraz w sprawie określenia zasad wyznaczania składu oraz zasad działania Komitetu Rewitalizacji miasta Piły zostały przekazane Gminnej Radzie Działalności Pożytku Publicznego Miasta Piły do zaopiniowania. Na podstawie zarządzenia nr 1058(223)17 Prezydenta Miasta Piły z dnia 11 lipca 2017 roku przeprowadzono konsultacje z Gminną Radę Działalności Pożytku Publicznego Miasta Piły w przedmiocie projektu Uchwały Rady Miasta Piły w sprawie przyjęcia Gminnego programu rewitalizacji dla miasta Piły. Na podstawie zarządzenia nr 1059(224)17 Prezydenta Miasta Piły z dnia 11 lipca 2017 roku przeprowadzono konsultacje z Gminną Radę Działalności Pożytku Publicznego Miasta Piły w przedmiocie projektu Uchwały Rady Miasta Piły w sprawie określenia zasad wyznaczania składu oraz zasad działania Komitetu Rewitalizacji miasta Piły.
Na posiedzeniu w dniu 25 lipca 2017 roku Gminna Rada Działalności Pożytku Publicznego Miasta Piły jednogłośnie pozytywnie zaopiniowała oba projekty dokumentów.

9.3 Udział interesariuszy na etapie wdrażania i monitoringu Gminnego programu rewitalizacji

Planowane włączenie mieszkańców i innych grup interesariuszy na **etapie wdrażania i monitoringu Gminnego programu rewitalizacji**:

- etap wdrażania: **współdecydowanie z mieszkańcami** (np. w ramach spotkań z mieszkańcami; w ramach głosowań na zadania budżetów obywatelskich; opinie: rad osiedli, Rady Seniorów, Gminnej Rady Działalności Pożytku Publicznego Miasta Piły, samorządów gospodarczych) o kolejności realizacji projektów rewitalizacyjnych i ich realizacja zakładająca aktywne włączenie różnych grup interesariuszy, w zależności od typu projektu (mieszkańcy, przedsiębiorcy, zarządcy nieruchomości, organizacje pozarządowe).
- etap monitorowania: **kontrola obywatelska** prowadzonych działań w ramach której powołany zostanie Komitet Rewitalizacji, w skład którego wejdą mieszkańcy, lokalni przedsiębiorcy i przedstawiciele organizacji pozarządowych. Będą oni dokonywać cyklicznej ewaluacji prowadzonych działań rewitalizacyjnych (od etapu diagnozowania do wdrażania) pod kątem ich skuteczności w zakresie rozwiązywania zdiagnozowanych problemów, z naciskiem na rozwiązywanie problemów społecznych.

Wybór narzędzi partycypacji został podyktowany ich wysoką skutecznością, określoną w oparciu o dotychczasowe doświadczenia miasta Piły w realizacji projektów, a także doświadczenia innych miast i gmin prowadzących z sukcesami proces rewitalizacji.

10 Opis struktury zarządzania

Zgodnie z art. 3 ust. 1 ustawy o rewitalizacji przygotowanie, koordynowanie i tworzenie warunków do prowadzenia rewitalizacji, a także jej prowadzenie stanowi zadanie własne gminy. Zadania te powinny być realizowane w sposób jawny i przejrzysty, z zapewnieniem aktywnego udziału interesariuszy na każdym etapie, a także w sposób zapobiegający wykluczeniu mieszkańców obszaru rewitalizacji z możliwości korzystania z pozytywnych efektów procesu rewitalizacji, w szczególności w zakresie warunków korzystania z gminnego zasobu mieszkaniowego.

Struktura zarządzania Gminnym programem rewitalizacji miasta Piły zapewni szeroki udział interesariuszy wewnętrznych, jak i zewnętrznych. Ich rola została opisana w dalszej części rozdziału.

Rycina 1. Powiązania między interesariuszami wewnętrznymi i zewnętrznymi w procesie zarządzania Gminnym programem rewitalizacji.

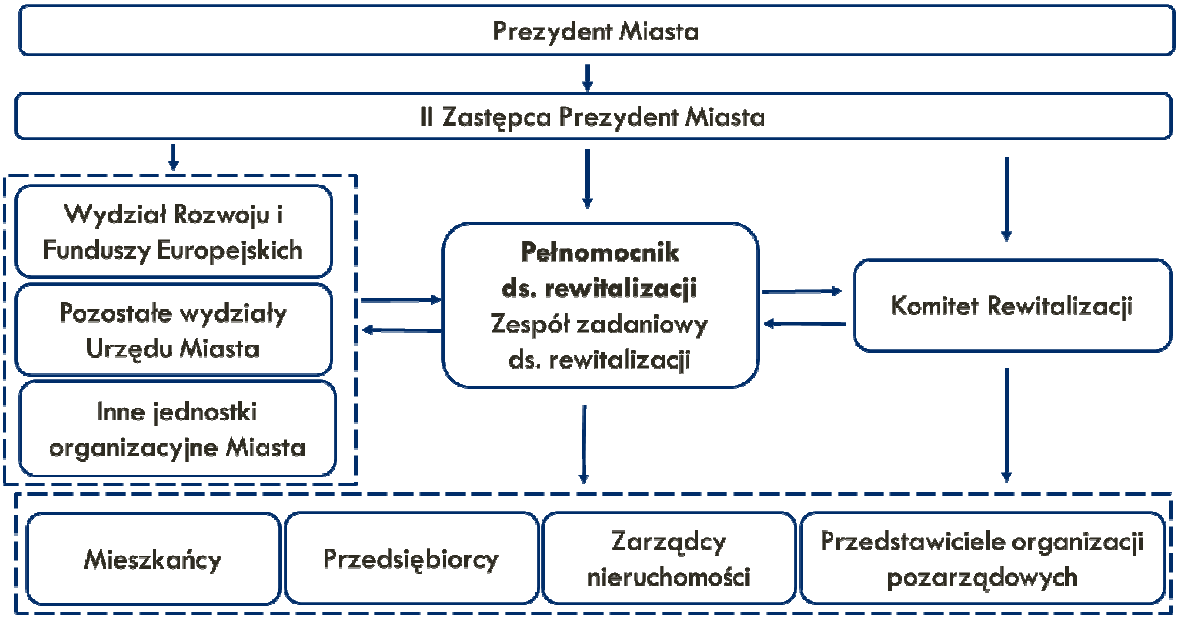

Źródło: opracowanie własne

10.1 Zadania interesariuszy wewnętrznych

Prezydent Miasta

Prezydent Miasta pełni rolę nadzorczą nad całym procesem rewitalizacji. Kieruje on pracą Urzędu Miasta przy pomocy dwóch Zastępców Prezydenta oraz Sekretarza i Skarbnika. Zgodnie z Zarządzeniem Nr 805(374)16 Prezydenta Miasta Piły z dnia 7 grudnia 2016 r. działania związane z rewitalizacją leżą w kompetencjach II Zastępcy Prezydenta Miasta Piły. Prezydent Miasta powołał Pełnomocnika i Zespół zadaniowy ds. rewitalizacji. Prezydent powoła także Komitet Rewitalizacji i zapewni jego obsługę organizacyjną.

Pełnomocnik ds. rewitalizacji i Zespół zadaniowy ds. rewitalizacji

Przedstawiciele innych wydziałów i jednostek organizacyjnych (jednostek budżetowych, spółek) Urzędu Miasta tworzą Zespół zadaniowy ds. rewitalizacji, na czele którego stoi Pełnomocnik ds. rewitalizacji. Zakres zadań Zespołu obejmuje opracowanie i ocenę realizacji programu rewitalizacji, a w szczególności:

- przygotowanie/aktualizacja, w oparciu o współpracę z ekspertami, gminnego programu rewitalizacji poprzedzonego diagnozą i delimitacją obszarów zdegradowanych;
- koordynacja realizacji gminnego programu rewitalizacji;
- monitorowanie efektów działań realizowanych na obszarze rewitalizacji zapisanych w gminnym programie rewitalizacji;
- podejmowanie działań w zakresie informacji i promocji gminnego programu rewitalizacji.

Praca Zespołu może odbywać się zarówno w formie posiedzeń całego Zespołu lub poszczególnych jego członków w zależności od potrzeb.

Pełnomocnik i Zespół zadaniowy ds. rewitalizacji został powołany Zarządzeniem Nr 737(306)16 Prezydenta Miasta Piły z dnia 4 października 2016 r., ze zm. Na potrzeby prac związanych z aktualizacją GPR, w związku ze zmianami organizacyjnymi, personalnymi i stanowiskowymi, Prezydent Miasta Piły Zarządzeniem Nr 1018(27)21 z dnia 1 lutego 2021 r. powołał Pełnomocnika i Zespół zadaniowy da. Rewitalizacji.

Wydział Rozwoju i Funduszy Europejskich, pozostałe wydziały Urzędu Miasta, inne jednostki organizacyjne miasta.

Pozostałe wydziały Urzędu Miasta, a w szczególności Wydział Rozwoju i Funduszy Europejskich, a także inne jednostki organizacyjne miasta wspomagają prace Zespołu zadaniowego ds. rewitalizacji i Pełnomocnika ds. rewitalizacji w szczególności poprzez:

- gromadzenie, dostarczanie i analizowanie danych niezbędnych do opracowania, wdrażania i monitorowania gminnego programu rewitalizacji;
- identyfikowanie problemów i wskazywanie możliwości eliminowania przeszkód w realizacji projektów rewitalizacyjnych;
- inspirowanie i zgłaszanie projektów rewitalizacyjnych w zakresie kompetencji poszczególnych jednostek organizacyjnych miasta;
- opiniowanie i rekomendowanie propozycji w zakresie poszczególnych elementów Gminnego programu rewitalizacji bądź ich zmian;
- wdrażanie projektów rewitalizacyjnych zgodnie z kompetencjami poszczególnych jednostek organizacyjnych miasta;
- monitorowanie projektów rewitalizacyjnych zgodnie z kompetencjami poszczególnych jednostek organizacyjnych miasta.

10.2 Zadania interesariuszy zewnętrznych

Komitet Rewitalizacji

Zarządzeniem Nr 1663(385)18 Prezydenta Miasta Piły z dnia 11 września 2018 r. został powołany Komitet Rewitalizacji miasta Piły na pierwszą kadencję, trwającą 4 lata. Powołanie Komitetu było efektem podjęcia uchwały Nr XL/549/17 Rady Miasta Piły z dnia 26 września 2017 roku w sprawie określenia zasad wyznaczania składu oraz zasad działania Komitetu Rewitalizacji miasta Piły.

Komitet, zgodnie z ustawą o rewitalizacji, reprezentuje wszystkich interesariuszy rewitalizacji. Uprawniony jest do opiniowania Gminnego programu rewitalizacji na etapie jego opracowania/aktualizacji, wdrażania, monitorowania i ewaluacji oraz rekomendowania rozwiązań dotyczących rewitalizacji na terenie miasta Piły. W latach 2022-2026 pracować będzie Komitet Rewitalizacji miasta Piły drugiej kadencji.

Inni interesariusze zewnętrzni, w tym mieszkańcy, przedsiębiorcy, zarządcy nieruchomości i przedstawiciele organizacji pozarządowych

Inni interesariusze rewitalizacji włączają się w działania rewitalizacyjne, w zależności od ich potrzeb i możliwości poprzez:

- informowanie Prezydenta i Komitetu Rewitalizacji o lokalnych problemach wymagających rozwiązania,
- konsultowanie proponowanych rozwiązań rewitalizacyjnych odnoszących się do lokalnych spraw
  i problemów,
- doradztwo w zakresie swoich możliwości, jako lokalnych ekspertów,
- dzielenie się z władzami lokalnymi odpowiedzialnością za podejmowanie decyzji w sprawach bezpośrednio ich dotyczących,
- współrealizowanie projektów rewitalizacyjnych.

10.3 Koszty zarządzania Gminnym programem rewitalizacji

Koszty zarządzania Gminnym programem rewitalizacji będą mieścić się w ramach wydatków bieżących funkcjonowania Urzędu Miasta Piły.

11 System monitorowania i oceny

Właściwie zaprojektowany system monitorowania realizacji programu rewitalizacji zapewni jego skuteczną i efektywną realizację oraz pozwoli na reakcję w przypadku pojawienia się trudności i przeszkód w procesie rewitalizacji. Pozwoli na optymalne wykorzystanie środków finansowych w celu zmaksymalizowania spodziewanych efektów. Sprawny monitoring zapewni również odpowiednią ocenę aktualności dokumentu oraz stopnia jego realizacji, zaś w kwestiach finansowych pozwoli na efektywne dostosowanie sposobu finansowania dla poszczególnych projektów.

System monitorowania Gminnego programu rewitalizacji opiera się na monitoringu ilościowym i jakościowym.

11.1 Monitoring ilościowy

Monitoring ilościowy obejmie cykliczną analizę wskaźników statystycznych odnoszących się do obszaru rewitalizacji. Odbywać się będzie na 3 poziomach:

1) Monitorowanie podstawowych parametrów Gminnego programu rewitalizacji na etapie przyjęcia programu oraz późniejszych jego aktualizacji, takich jak: ludność, powierzchnia oraz przestrzenny obraz obszaru rewitalizacji, lista projektów i przedsięwzięć rewitalizacyjnych zapisanych w programie wraz z podaniem szacowanych kosztów oraz przewidywanych rezultatów, ramy finansowe Gminnego programu rewitalizacji wraz z prognozowanym montażem finansowym. Monitorowanie podstawowych parametrów GPR powinno odbywać się przy okazji aktualizacji dokumentu.
2) Monitorowanie realizacji celów i efektów realizacji Gminnego programu rewitalizacji, poprzez analizę poziomu wybranych wskaźników wykorzystywanych na etapie delimitacji obszarów zdegradowanych. Za „wartość bazową" uznano wartość wskaźnika dla obszarów rewitalizacji w 2015 roku. „Zakładany trend" oznacza spodziewany wzrost (↑) lub spadek (↓) wartości wskaźnika w najbliższych latach. Za „wartość docelową", planowaną do osiągnięcia w 2023 roku uznano średnią, pomiędzy wartością wskaźnika dla obszaru rewitalizacji, a średnią dla całego miasta z 2015 roku. Wyjątek w tym względzie stanowi wskaźnik dynamiki zmian liczby ludności, dla którego za wartość docelową uznano 0%, czyli zatrzymanie procesu depopulacji obszaru rewitalizacji. Monitorowanie realizacji celów i efektów realizacji GPR powinno odbywać się raz na dwa lata.

   Uwzględniając aktualizację Gminnego programu rewitalizacji przeprowadzoną na podstawie Uchwały Nr LIII/570/22 Rady Miasta Piły z dnia 25 stycznia 2022 roku, przyjęto wartość docelową wskaźników dla 2030 roku. Analiza wartości wskaźników wykonania według danych za 2020 rok wykazała, że możliwe jest osiągnięcie wielu wskaźników w 2023 roku (pierwotny horyzont czasowy realizacji GPR) w większym stopniu niż zakładano, jednak sytuacja związana z epidemią Covid-19 oraz wojną w Ukrainie i kryzysem energetycznym oraz niepewną sytuacją ekonomiczną przedsiębiorstw sprawia, że należy ostrożnie podejść do prognozy realizacji celów rewitalizacji. W związku z tym dla 2030 roku utrzymuje się wartości wskaźników określonych dla 2023 roku z wyjątkiem wskaźników: dynamika zmian ludności w obszarze rewitalizacji, starzenie się

społeczeństwa oraz wskaźników związanych z liczbą obiektów infrastruktury sportowej, społecznej, usług kultury i integracji społecznej. Dane za 2020 rok wskazują, że jest mało realne powstrzymanie depopulacji w takim stopniu, aby dynamika zmian ludności osiągnęła wartość 0%. Trudno będzie również powstrzymać starzenie się społeczeństwa obszaru rewitalizacji. Proces ten wynika m.in. z wydłużającego się życia mieszkańców. W odniesieniu do wskaźników związanych z liczbą obiektów infrastruktury sportowej, społecznej, usług kultury i integracji społecznej należy założyć przynajmniej takie wartości, jakie zostały osiągnięte za 2020 rok.

Sprawozdania zawierające ww. informacje będą przygotowywane w formie raportów z postępów realizacji „Gminnego programu rewitalizacji dla miasta Piły". Dokument będzie udostępniany/przekazywany w formie elektronicznej do Urzędu Marszałkowskiego Województwa Wielkopolskiego w Poznaniu co dwa lata, począwszy od pierwszego kwartału 2018 roku (kolejne na początku kwartału 2020, 2022 i 2024 roku).

Tabela 13. Wskaźniki mierzące realizację poszczególnych celów strategicznych.

l.p.	Nazwa wskaźnika/Zjawisko	Opis wskaźnika	Wartość bazowa (2015)	Zakładany trend	Wartość docelowa (2030)
Cel strategiczny 1					
1.	bezrobocie	Udział osób bezrobotnych w ogóle ludności w wieku produkcyjnym	5,9%	↓	5,3%
2.	ubóstwo	Udział osób korzystających z pomocy społecznej w ogóle ludności	10,6%	↓	9,2%
3.	przestępczość	Liczba przestępstw stwierdzonych przypadających na każde 1000 mieszkańców	29,3	↓	24,4
4.	niewystarczający poziom uczestnictwa w życiu publicznym i kulturalnym	Frekwencja w wyborach samorządowych	35,8%	↑	37,7%
5.	depopulacja	Dynamika zmian liczby ludności	-6,2%	↑	-5,0%
6.	starzenie się społeczeństwa	Udział osób w wieku poprodukcyjnym w ogóle mieszkańców	24,8%	↓	24,8%
Cel strategiczny 2					
7.	niski stopień przedsiębiorczości	Liczba osób fizycznych prowadzących działalność gospodarczą w ogóle ludności w wieku produkcyjnym	10,0%	↑	11,5%
8.	słaba kondycja lokalnych przedsiębiorstw	Średni naliczony podatek dochodowy przypadający na 1 płatnika (os. fiz. prowadzącą własną działalność gosp.)	9 756,47 zł	↑	12 000,00 zł
9.	bezpieczeństwo drogowe	Liczba zdarzeń drogowych przypadających na każde 1 000 mieszkańców	16,8	↓	12,0
Cel strategiczny 3					
10.	niedobór lub niska jakość terenów publicznych	Liczba obiektów infrastruktury sportowej przypadająca na każdych 100 mieszkańców	0,40	↑	0,95
11.	niski poziom obsługi komunikacyjnej	Liczba kursów tygodniowych komunikacji miejskiej na wszystkich liniach przypadająca na mieszkańca	0,90	↑	1,35
12.	niewystarczające wyposażenie w infrastrukturę techniczną i społeczną lub jej zły stan techniczny	Liczba obiektów infrastruktury społecznej, usług kultury i integracji społecznej (domy/ ośrodki kultury, świetlice środowiskowe, kluby osiedlowe, itp.) przypadająca na każdych 100 mieszkańców	0,44	↑	0,78

Źródło: opracowanie własne

Tabela 14. Wskaźniki mierzące realizację poszczególnych celów strategicznych.

CEL STRATEGICZNY 1. SPOŁECZEŃSTWO OBSZARU REWITALIZACJI		
Cel szczegółowy	**Wskaźnik**	**Jednostka**
1.1 Ograniczenie problemów społecznych	Liczba wspartych obiektów, w których realizowane są usługi aktywizacji społeczno-zawodowej	szt.
	Liczba osób korzystających ze wspartych obiektów	osoby/rok
	Liczba osób objętych wsparciem	osoby
	Liczba osób objętych specjalistycznym poradnictwem indywidualnym	osoby
	Liczba osób objętych specjalistycznym poradnictwem grupowym	osoby
	Liczba osób objętych usługą asystencką	osoby
	Liczba zorganizowanych wydarzeń	szt.
	Liczba uczestników wydarzeń	osoby
	Liczba zorganizowanych zajęć edukacyjnych/warsztatów	szt.
	Liczba uczestników zajęć edukacyjnych/warsztatów	osoby
	Liczba zmodernizowanych energetycznie budynków	szt.
	Zmniejszenie rocznego zużycia energii pierwotnej we wspartych budynkach	MWh/rok
1.2 Poprawa warunków dla edukacji i rozwój kultury	Budynki publiczne lub komercyjne wybudowane lub wyremontowane na obszarach miejskich	m^2
	Liczba osób korzystających ze wspartych obiektów	osoby/rok
	Liczba obiektów kultury objętych wsparciem	szt.
	Powierzchnia obszarów objętych rewitalizacją	ha
	Liczba zabytków nieruchomych objętych wsparciem	szt.
	Liczba osób korzystających z obiektów kultury objętych wsparciem	osoby/rok
	Wzrost zatrudnienia we wspieranych podmiotach (innych niż przedsiębiorstwa)	EPC
	Liczba zmodernizowanych energetycznie budynków	szt.
	Liczba nowych/zmodernizowanych punktów świetlnych	szt.
	Zmniejszenie rocznego zużycia energii pierwotnej we wspartych budynkach	MWh/rok
	Liczba jednostek wytwarzania energii elektrycznej z OZE	szt.
	Dodatkowa zdolność wytwarzania energii ze źródeł odnawialnych	MW
	Szacowany spadek emisji gazów cieplarnianych	tony ekwiwalentu CO2/rok
	Liczba wspartych obiektów infrastruktury zlokalizowanych na rewitalizowanych obszarach	szt.
	Liczba zorganizowanych zajęć edukacyjnych/ warsztatów	szt.
	Liczba zorganizowanych wydarzeń	szt.

	Liczba uczestników zajęć edukacyjnych/ warsztatów	osoby
	Liczba uczestników wydarzeń	osoby
CEL STRATEGICZNY 2. GOSPODARKA OBSZARU REWITALIZACJI		
Cel szczegółowy	**Wskaźnik**	**Jednostka**
2.1 Aktywizacja gospodarcza	Powierzchnia obszarów objętych rewitalizacją	ha
	Liczba przedsiębiorstw ulokowanych na zrewitalizowanych obszarach	szt.
	Liczba nowo utworzonych miejsc pracy	EPC
	Liczba zaawansowanych usług (nowych lub ulepszonych) świadczonych przez instytucje otoczenia biznesu	szt.
	Liczba przedsiębiorstw korzystających z zaawansowanych usług (nowych i/lub ulepszonych) świadczonych przez instytucje otoczenia biznesu	szt.
	Długość wybudowanej kanalizacji sanitarnej	km
	Długość wybudowanej sieci wodociągowej	km
	Długość wybudowanej sieci ciepłowniczej	km
	Liczba podmiotów gospodarczych włączonych do wybudowanej sieci ciepłowniczej	szt.
	Liczba zabytków nieruchomych objętych wsparciem	szt.
	Liczba osób bezrobotnych, w tym długotrwale bezrobotnych, objętych wsparciem	osoby
	Liczba osób biernych zawodowo objętych wsparciem	osoby
	Liczba osób, które uzyskały kwalifikacje po opuszczeniu programu	osoby
	Liczba osób pracujących, łącznie z prowadzącymi działalność na własny rachunek, po opuszczeniu programu	osoby
	Liczba osób korzystających ze wspartych obiektów	osoby/rok
	Liczba dodatkowych osób korzystających z ulepszonego oczyszczania ścieków	RLM
	Liczba zorganizowanych wydarzeń	szt.
	Liczba uczestników wydarzeń	osoby
	Liczba uczestników zajęć edukacyjnych/warsztatów	osoby
2.2 Usprawnienie komunikacji	Długość wybudowanych/przebudowanych dróg	km
	Liczba wybudowanych zintegrowanych węzłów przesiadkowych	szt.
	Szacowany spadek emisji gazów cieplarnianych	Mg CO_2/rok
	Liczba wybudowanych obiektów „Bike&Ride”	szt.
	Liczba stanowisk postojowych w wybudowanych obiektach „Bike&Ride”	szt.
	Liczba zainstalowanych inteligentnych systemów transportowych	szt.
	Długość dróg, na których zainstalowano inteligentne systemy transportowe	km
	Liczba przewozów komunikacją miejską na przebudowanych i nowych liniach komunikacji miejskiej	szt.
	Długość wybudowanych/ przebudowanych dróg dla rowerów	km

	Liczba nowych/ zmodernizowanych punktów świetlnych	szt.
	Liczba akcji i kampanii informacyjno - promocyjnych	szt.
	Nośność drogi	kN/oś
	Liczba wspartych obiektów	szt.
	Liczba osób korzystających ze wspartych obiektów	osoby/rok
CEL STRATEGICZNY 3. PRZESTRZEŃ OBSZARU REWITALIZACJI		
Cel szczegółowy	**Wskaźnik**	**Jednostka**
3.1 Poprawa warunków mieszkaniowych	Liczba zmodernizowanych energetycznie budynków	szt.
	Zmniejszenie rocznego zużycia energii pierwotnej we wspartych budynkach	MWh/rok
	Liczba mieszkań objętych projektem	szt.
	Powierzchnia obszarów objętych rewitalizacją	ha
	Liczba nowych mieszkań	szt.
	Liczba lokali użytkowych objętych projektem	szt.
	Nowe budynki mieszkalne na obszarach miejskich	szt.
	Liczba nowych obiektów infrastruktury zlokalizowanych na rewitalizowanych obszarach	[szt.]
3.2 Porządkowanie przestrzeni publicznych	Powierzchnia obszarów objętych rewitalizacją	ha
	Długość wybudowanych/przebudowanych dróg dla rowerów	km
	Budynki publiczne lub komercyjne wybudowane lub wyremontowane na obszarach miejskich	m^2
	Liczba osób korzystających ze wspartych obiektów	osoby/rok
	Liczba nowych/ zmodernizowanych punktów świetlnych	szt.
	Liczba nowych obiektów infrastruktury zlokalizowanych na rewitalizowanych obszarach	[szt.]
3.3 Zagospodarowanie przestrzeni dla sportu i rekreacji, edukacji i kultury	Powierzchnia obszarów objętych rewitalizacją	ha
	Liczba zabytków nieruchomych objętych wsparciem	szt.
	Budynki publiczne lub komercyjne wybudowane lub wyremontowane na obszarach miejskich	m^2
	Długość wybudowanych/ przebudowanych dróg dla rowerów	km
	Liczba nowych obiektów infrastruktury zlokalizowanych na rewitalizowanych obszarach	szt.
	Liczba wspartych obiektów infrastruktury zlokalizowanych na rewitalizowanych obszarach	szt.
	Liczba nowo utworzonych miejsc pracy	EPC
	Liczba osób korzystających ze wspartych obiektów	osoby/rok

3) Bieżące monitorowanie poziomu wdrażania Gminnego programu rewitalizacji poprzez aktualizowanie listy przyjętych w programie przedsięwzięć podstawowych i uzupełniających ze statusem: „zakładane do realizacji", „w trakcie realizacji" lub „zrealizowane", w zależności od aktualnego postępu rzeczowego, wraz z podaniem poniesionych kosztów, stworzonego montażu finansowego, a także ewentualnych rezultatów ich wdrożenia – efekty rzeczowe. Monitorowanie odbywać się powinno z częstotliwością co 2 lata.
Ww. informacje zostaną przedstawione w „Formularzu monitorowania efektów programów rewitalizacji", którego wzór zawarto w załączniku do „Zasad programowania i wsparcia rewitalizacji w ramach WRPO 2014+". Formularz będzie wypełniany raz na dwa lata i każdorazowo z uwzględnieniem aktualności danych według stanu na koniec poprzedniego roku w stosunku do momentu składania dokumentu, dostarczany do Urzędu Marszałkowskiego Województwa Wielkopolskiego w Poznaniu.

11.2 Monitoring jakościowy

Monitorowanie metodą jakościową będzie odbywać się za pomocą danych jakościowych mierzących skuteczność prowadzonych działań, tj. systematycznym prowadzeniu badań społecznych. Wśród możliwych metod należy wymienić:

1) **wywiady kwestionariuszowe** (badania ankietowe), które stanowią wywiad, w którym zadawane pytania, zebrane w formie kwestionariusza, są ustalone i identyczne dla wszystkich respondentów,

2) **indywidualne wywiady pogłębione** (*individual depth interview – IDI*), które polegają na pogłębionej rozmowie z badanym, w czasie której można poświęcić więcej czasu na kwestie bardziej drażliwe i ciekawsze z poznawczego i praktycznego punktu widzenia,

3) **zogniskowane wywiady grupowe** (*focus group interview – FGI*) – rodzaj wywiadu osobistego, przeprowadzanego w relatywnie jednolitej 10-12 osobowej grupie (mieszkańców obszaru rewitalizacji, przedsiębiorców, zarządców nieruchomości, przedstawicieli organizacji pozarządowych), w którym porusza się temat istotny z punktu widzenia założonego problemu badawczego lub praktycznego, a respondentom zostawia się duży margines swobody w wyrażaniu własnych poglądów. Sprawozdania zawierające wyniki monitoringu jakościowego będą przygotowywane raz na trzy lata.

12 Określenie niezbędnych zmian w Wieloletnim programie gospodarowania mieszkaniowym zasobem Gminy Piły na lata 2021-2025 oraz w uchwale w sprawie ustalenia zasad wynajmowania lokali wchodzących w skład mieszkaniowego zasobu Gminy Piła

Wieloletni program gospodarowania mieszkaniowym zasobem Gminy Piła na lata 2021-2025 został przyjęty uchwałą nr LIII/569/22 Rady Miasta Piły z dnia 25 stycznia 2022 r. Projekty rewitalizacyjne przewidziane w Gminnym programie rewitalizacji nie powodują konieczności zmian w powyższym dokumencie.

Zasady wynajmowania lokali wchodzących w skład mieszkaniowego zasobu Gminy Piła zostały zmienione uchwałą nr XLII/405/21 Rady Miasta Piły z dnia 30 marca 2021 r. Projekty rewitalizacyjne przewidziane w Gminnym programie rewitalizacji nie powodują konieczności zmian w powyższej uchwale.

Możliwe są zmiany w Wieloletnim programie gospodarowania mieszkaniowym zasobem Miasta Piły na lata 2021-2025 oraz w uchwale w sprawie ustalenia zasad wynajmowania lokali wchodzących w skład mieszkaniowego zasobu Gminy Piła w sytuacji uchwalenia Specjalnej Strefy Rewitalizacji, o której mowa w rozdziale 13 Gminnego programu rewitalizacji.

13 Specjalna strefa rewitalizacji

Na obszarze rewitalizacji, w celu zapewnienia sprawnej realizacji przedsięwzięć rewitalizacyjnych, przewiduje się ustanowienie na okres 10 lat Specjalnej Strefy Rewitalizacji, o której mowa w art. 25 ustawy o rewitalizacji na następujących podobszarach rewitalizacji:

1) Osiedle Zamość - zachód
2) Rejon ulicy Wawelskiej,
3) Rejon ulicy Młodych,
4) Rejon Lotniska,
5) Rejon ulic: Krzywej-Długosza.

Ustanowienie Strefy oraz dokładny zakres jej regulacji będzie przedmiotem odrębnej uchwały Rady Miasta Piły.

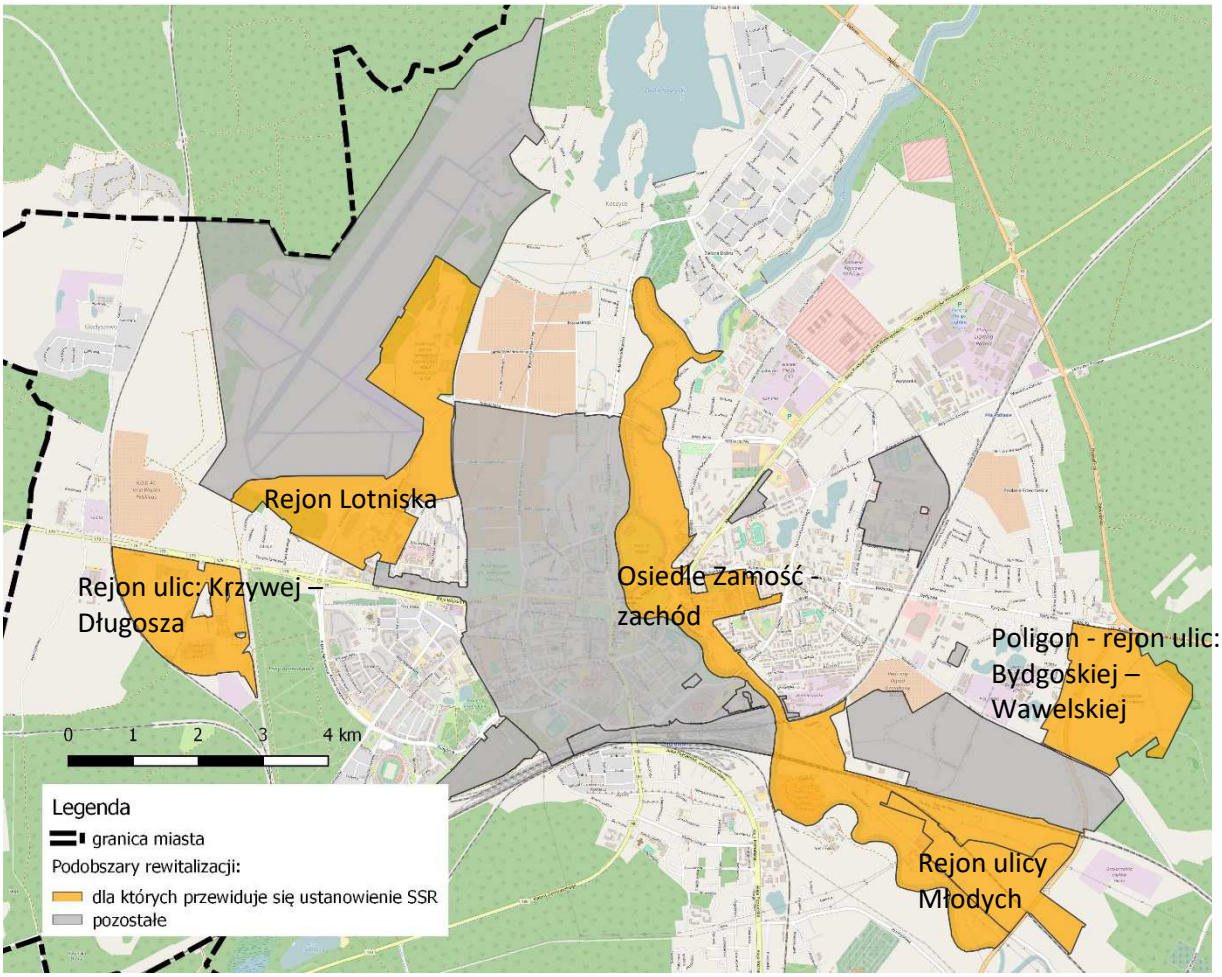

Mapa 10. **Podobszary rewitalizacji wskazane do objęcia Specjalną Strefą Rewitalizacji w Pile.**
Źródło: opracowanie własne Lider Projekt sp. z o.o.

14 Wskazanie sposobu realizacji gminnego programu rewitalizacji w zakresie planowania i zagospodarowania przestrzennego

14.1 Wskazanie zakresu niezbędnych zmian w studium uwarunkowań i kierunków zagospodarowania przestrzennego gminy

Projekty rewitalizacyjne wskazane w niniejszym Gminnym programie rewitalizacji są zgodne z obowiązującym Studium uwarunkowań i kierunków zagospodarowania przestrzennego miasta Piły, przyjętym uchwałą nr XXX/316/20 Rady Miasta Piły z dnia 29 września 2020 roku.

Rada Miasta Piły w dniu 28 września 2021 r. podjęła uchwałę Nr XLVIII/510/21 w sprawie przystąpienia do zmiany Studium uwarunkowań i kierunków zagospodarowania przestrzennego miasta Piły, z późn. zm.

Głównym celem zmiany Studium jest wprowadzenie do ustaleń obowiązującego dokumentu nowych funkcji terenu (przeznaczenia) i zmian w sposobie zagospodarowania dla wybranych 10 obszarów.

- obszar nr 1, rejonu ulic: Żeromskiego, Mickiewicza i Sportowej;
- obszar nr 2, rejonu alei Powstańców Wielkopolskich (obszar „Tarczy”);
- obszar nr 3, rejonu ulic Jastrzębiej i Pelikanowej;
- obszar nr 4, rejonu ul. Zielona Dolina;
- obszar nr 5, rejonu alei Poznańskiej;
- obszar nr 6, rejonu alei Wojska Polskiego;
- obszar nr 7, rejonu ul. Młodych;
- obszar nr 8, rejonu lotniska;
- obszar nr 9, rejonu rejonu oczyszczalni;
- obszar nr 10, rejonu ul. Reymonta.

Zmiany te będą polegać między innymi na wyznaczeniu nowych terenów pod zabudowę mieszkaniową wielorodzinną, wyznaczeniu nowych terenów pod działalność usługową i produkcyjną, poszerzeniu zasięgu terenów dopuszczalnej zabudowy w granicach strefy ochrony terenów przyrodniczych OP-6.2; rezygnacji z lokalizacji obiektów handlowych o powierzchni sprzedaży powyżej 2000 m2 na wybranych terenach, rozszerzeniu zasięgu terenów usług sportu i rekreacji, wyznaczeniu terenu pod działalność górniczą oraz uzupełnieniu przeznaczenia terenu placu Zwycięstwa.

Dla całego obszaru miasta przewiduje się zmiany kierunków zagospodarowania przestrzennego dotyczące, w szczególności:

- uzupełnienia zabudowy mieszkaniowej wielorodzinnej i innej;
- zmiany w zasadach zagospodarowania dla terenów usług ponadlokalnych;
- rozmieszczenia urządzeń wytwarzających energię z odnawialnych źródeł energii o mocy zainstalowanej większej niż 500 kW wg przepisów odrębnych
- przeznaczenia terenu Placu Zwycięstwa, jako tereny placu publicznego z zielenią urządzoną.

Obszary nr 6 i 7 objęte **uchwałą w sprawie zmiany Studium z 2021 r.** znajdują się w granicach obszaru zdegradowanego wskazanego w oparciu o art. 9 ust. 1 ustawy z dnia 9 października 2015 r. o rewitalizacji (Dz. U. z 2021 r. poz. 485) i uchwałę Nr XXVIII/428/16 Rady Miasta Piły z dnia 20 grudnia 2016 r. w sprawie wyznaczenia obszaru zdegradowanego i obszaru rewitalizacji na terenie miasta Piły. Zgodnie z powyższą uchwałą obszar nr 8 znajduje się w granicach pozostałych obszarów wymagających interwencji.

W zasięgu obszaru rewitalizacji znalazły się tereny oznaczone jako „obszar nr 6 objęty zmianą Studium 2022 – rejon alei Wojska Polskiego", „obszar nr 7 objęty zmianą Studium 2022 – rejon ul. Młodych" oraz „obszar nr 8 objęty zmianą Studium 2022 – rejon lotniska".

Dla powyższych obszarów objętych uchwałą w sprawie zmiany Studium z 2021 r. określa się następujące zmiany w przeznaczeniu terenów:

- dla obszaru nr 6, rejonu alei Wojska Polskiego – wyznaczenie wielofunkcyjnych terenów zabudowy usługowej i mieszkaniowej wielorodzinnej bez możliwości rozmieszczenia obiektów handlowych o powierzchni sprzedaży powyżej 2000 m²;
- dla obszaru nr 7, rejonu ul. Młodych – wyznaczenie wielofunkcyjnych terenów zabudowy usługowej i mieszkaniowej wielorodzinnej, bez możliwości rozmieszczenia obiektów handlowych o powierzchni sprzedaży powyżej 2000 m²;
- dla obszaru nr 8, rejonu lotniska – wyznaczenie nowych terenów usług oraz działalności produkcyjnej.

14.2 Wskazanie miejscowych planów zagospodarowania przestrzennego koniecznych do uchwalenia albo zmiany

Na obszarze rewitalizacji w zakresie planowania i zagospodarowania przestrzennego wskazuje się:

1) Obszary, dla których obowiązują miejscowe plany zagospodarowania przestrzennego:

podobszar rewitalizacji Osiedle Śródmieście

- Uchwała Nr XVI/144/99 RM w Pile z dn. 28 września 1999 r. w sprawie miejscowego planu zagospodarowania przestrzennego obszarów wyłączonych z zabudowy (1) Dz. Urz. Woj. Wlkp. Nr 91 poz. 1646 z dn. 13.12.1999,
- Uchwała Nr XXV/234/96 RM w Pile z dn. 23 kwietnia 1996 r. w sprawie zmiany miejscowego planu szczegółowego zagospodarowania przestrzennego Piła - Śródmieście(6) Dz.Urz.Woj.Pil. Nr 14 poz. 55 z dn. 17.06.1996,
- Uchwała Nr XLVII/477/97 RM w Pile z dn. 29 grudnia 1997 r. w sprawie zmiany miejscowego planu szczegółowego zagospodarowania przestrzennego rejonu ulic: Ogińskiego i Żeleńskiego (24) Dz.Urz.Woj.Pil. Nr 12 poz. 75 z dn. 8.06.1998,
- Uchwała Nr LIV/555/98 RM w Pile z dn. 17 czerwca 1998 r. w sprawie zmiany miejscowego planu zagospodarowania przestrzennego miasta Piły – rejon ulic Ogińskiego-Żeleńskiego; w rejonie ulic Różyckiego-Ogińskiego (26) Dz.Urz.Woj.Pil. Nr 22 poz. 155 z dn. 27.07.1998,
- Uchwała Nr LIV/558/02 RM w Pile z dn. 27 sierpnia 2002 r. w sprawie zmiany miejscowego planu szczegółowego zagospodarowania przestrzennego m. Piły – rejon Al. Niepodległości – Kujawskiej (56) Dz.Urz.Woj.Wlkp. Nr 130 poz. 3576 z dn. 28.10.2002,

- Uchwała Nr V/53/03 RM w Pile z dn. 28 stycznia 2003 r. w sprawie zmiany miejscowego planu ogólnego zagospodarowania przestrzennego m. Piły w rejonie ulic: Matwiejewa, Grunwaldzkiej, Lotniczej (70) Dz.Urz.Woj.Wlkp. Nr 60 poz. 1106 z dn. 14.04.2003,
- Uchwała Nr XVII/207/04 RM w Pile z dn. 27 stycznia 2004 r. w sprawie miejscowego planu zagospodarowania przestrzennego miasta Piły rejonu placu Stanisława Staszica (79) Dz. Urz. Woj. Wlkp. Nr 69 poz. 1511 z dn. 18.05.2004,
- Uchwała Nr XLVI/551/06 RM Piły z dn. 28 lutego 2006 r. w sprawie miejscowego planu zagospodarowania przestrzennego obszaru śródmiejskiego (97) Dz.Urz.Woj.Wlkp. Nr 64 poz.1638 z dn. 05.05.2006,
- Uchwała Nr XXIII/255/08 RM Piły z dn. 27 maja 2008 r. w sprawie miejscowego planu zagospodarowania przestrzennego miasta Piły w rejonie ul. Matwiejewa i al. Wojska Polskiego (126) Dz.Urz.Woj.Wlkp. Nr 118 poz. 2162 z dn. 24.07.2008,
- Uchwała Nr XXIV/287/08 RM Piły z dn. 24 czerwca 2008 r. w sprawie miejscowego planu zagospodarowania przestrzennego miasta Piły w rejonie ulicy Zakopiańskiej (134) Dz.Urz.Woj.Wlkp. Nr 138 poz. 2532 z dn. 21.08.2008,
- Uchwała Nr XXXVII/439/09 RM Piły z dn. 30 czerwca 2009 r. w sprawie miejscowego planu zagospodarowania przestrzennego miasta Piły w rejonie ulic Żeleńskiego i Wiatracznej (149) Dz.Urz.Woj.Wlkp. Nr 154 poz. 2660 z dn. 18.08.2009,
- Uchwała Nr LIII/639/10 RM Piły z dn. 26 października 2010 r. w sprawie miejscowego planu zagospodarowania przestrzennego miasta Piły w rejonie ulic Krynicznej i Okrzei (164) Dz.Urz.Woj.Wlkp. Nr 8 poz. 217 z dn. 17.01.2011,
- Uchwała Nr XII/175/11 RM Piły z dn. 27 września 2011 r. w sprawie miejscowego planu zagospodarowania przestrzennego miasta Piły w rejonie ulic Dzieci Polskich i Ogińskiego (173) Dz.Urz.Woj.Wlkp. Nr 334 poz. 5675 z dn. 8.12.2011,
- Uchwała Nr XXIII/300/12 RM Piły z dn. 28 sierpnia 2012 r. w sprawie miejscowego planu zagospodarowania przestrzennego miasta Piły w rejonie ul. 1 Maja i al. Piastów (181) Dz.Urz.Woj.Wlkp. poz. 4136 z dn. 03.10.2012,
- Uchwała Nr XXX/393/13 RM Piły z dn. 26 lutego 2013 r. w sprawie miejscowego planu zagospodarowania przestrzennego miasta Piły na obszarze parku miejskiego (184) Dz.Urz.Woj.Wlkp. poz. 3147 z dn. 23.04.2013,
- Uchwała Nr XXXII/405/13 RM Piły z dn. 26 marca 2013 r. w sprawie miejscowego planu zagospodarowania przestrzennego miasta Piły w rejonie ul. Bohaterów Stalingradu i al. Wojska (187) Dz.Urz.Woj.Wlkp. poz. 3204 z dn. 24.04.2013,
- Uchwała Nr XXXII/406/13 RM Piły z dn. 26 marca 2013 r. w sprawie miejscowego planu zagospodarowania przestrzennego miasta Piły w rejonie ul. Buczka (188) Dz.Urz.Woj.Wlkp. poz. 3205 z dn. 24.04.2013,
- Uchwała Nr XXXIX/503/13 RM Piły z dn. 26 listopada 2013 r. w sprawie miejscowego planu zagospodarowania przestrzennego miasta Piły w rejonie ulic Różyckiego i O. Maksymiliana Kolbe (193) Dz.Urz.Woj.Wlkp. poz. 622 z dn. 28.01.2014,
- Uchwała Nr L/651/14 RM Piły z dn. 26 sierpnia 2014 r. w sprawie miejscowego planu zagospodarowania przestrzennego miasta Piły w rejonie ulic Pocztowej i Marszałka Józefa Piłsudskiego (203) Dz.Urz.Woj.Wlkp. poz. 4943 z dn. 23.09.2014,
- Uchwała Nr L/653/14 RM Piły z dn. 26 sierpnia 2014 r. w sprawie miejscowego planu zagospodarowania przestrzennego miasta Piły w rejonie kwartału ulic: Gen. Sikorskiego, Śródmiejskiej, Buczka i Kilińskiego (205) Dz.Urz.Woj.Wlkp. Poz. 4996 z dn. 29.09.2014,

- Uchwała Nr LII/675/14 RM Piły z dn. 28 października 2014 r. w sprawie miejscowego planu zagospodarowania przestrzennego miasta Piły w rejonie ul. dr Franciszka Witaszka i ul. 14 Lutego (207) Dz.Urz.Woj.Wlkp. poz. 6852 z dn. 22.12.2014,
- Uchwała Nr IX/123/15 RM Piły z dn. 30 czerwca 2015 r. w sprawie miejscowego planu zagospodarowania przestrzennego miasta Piły w rejonie ul. Wincentego Pola (211) jednolity tekst – Dz.Urz.Woj.Wlkp. poz. 6411 z dn. 5.11.2015,
- Uchwała Nr IX/124/15 RM Piły z dn. 30 czerwca 2015 r. w sprawie miejscowego planu zagospodarowania przestrzennego miasta Piły rejonie ulic: Bohaterów Stalingradu, Gen. Sikorskiego i Kilińskiego (212) Dz. Urz. Woj. Wlkp. poz. 4462 z dn. 10.07.2015,
- Uchwała Nr XI/231/15 RM Piły z dn. 29 września 2015 r. w sprawie miejscowego planu zagospodarowania przestrzennego miasta Piły w rejonie Al. Niepodległości (213) Dz. Urz. Woj. Wlkp. poz. 5877 z dn. 12.10.2015,
- Uchwała Nr XI/232/15 RM Piły z dn. 29 września 2015 r. w sprawie miejscowego planu zagospodarowania przestrzennego miasta Piły w rejonie ulic Paderewskiego i Różyckiego (218) jednolity tekst – Dz. Urz. Woj. Wlkp. poz. 7073 z dn. 21.11.2016,
- Uchwała Nr XVIII/316/16 RM Piły z dn. 29 marca 2016 r. w sprawie miejscowego planu zagospodarowania przestrzennego miasta Piły w rejonie ulic Zygmunta Starego i Towarowej (221) Dz.Urz.Woj.Wlkp. poz. 3469 z dn. 25.05.2016,
- Uchwała Nr XLVII/626/18 RM Piły z dn. 30 stycznia 2018 r. w sprawie mpzp m. Piły w rejonie ul. 14 Lutego i Pl. Konstytucji 3-go Maja (226) Dz. Urz. Woj. Wlkp. poz. 1465 z dn. 13.02.2018
- Uchwała Nr IV/38/19 RM Piły z dn. 29 stycznia 2019 r. w sprawie mpzp miasta Piły wzdłuż Al. Niepodległości i ul. Wodnej. (246) Dz. Urz. Woj. Wlkp. poz. 1357 z dn. 06.02.2019,
- Uchwała Nr VII/60/19 RM Piły z dn. 26 marca 2019 r. w sprawie mpzp miasta Piły w rejonie Al. Wojska Polskiego i ul. Kujawskiej. (248) Dz. Urz. Woj. Wlkp. poz. 3813 z dn. 10.04.2019
- Uchwała Nr XLIV/465/21 RM Piły z dnia 08 czerwca 2021 roku w sprawie mpzp miasta Piły w rejonie ulic: Okrzei, Buczka i Wincentego Pola. (257) Dz. Urz. Woj. Wlkp. poz. 5465 z dn. 7.07.2021,
- Uchwała Nr LVII/599/22 Rady Miasta Piły z dn. 29 marca 2022r. w sprawie mpzp miasta Piły w rejonie ulic Okrzei i Rynkowej (263) Dz. Urz. Woj. Wlkp. poz. 3098 z dn. 21.04.2022,
- Uchwała Nr LXIII/666/22 Rady Miasta Piły z dnia 27 września 2022 r. w sprawie miejscowego planu zagospodarowania przestrzennego miasta Piły w rejonie ulicy Chopina (264), Dz. Urz. Woj. Wlkp. poz. 7333 z dn. 14.10.2022,
- Uchwała Nr LXIV/671/22 Rady Miasta Piły z dnia 25 października 2022 r. w sprawie zmiany miejscowego planu zagospodarowania przestrzennego miasta Piły w rejonie ulic Dzieci Polskich i Ogińskiego (173), Dz. Urz. Woj. Wlkp. poz. 7762 z 8.11.2022,
- Uchwała Nr LXIV/672/22 Rady Miasta Piły z dnia 25.10.2022 r. w sprawie miejscowego planu zagospodarowania przestrzennego miasta Piły w rejonie ulic Kwiatowej i 14 Lutego (266), Dz. Urz. Woj. Wlkp. poz. 7763 z dn. 8.11.2022.

podobszar rewitalizacji Osiedle Zamość - zachód

- Uchwała Nr XVI/144/99 RM w Pile z dn. 28 września 1999 r. w sprawie zmiany miejscowego planu szczegółowego zagospodarowania przestrzennego obszarów wyłączonych z zabudowy (1) Dz.Urz.Woj.Wlkp. Nr 91 poz. 1646 z dn. 13.12.1999,

- Uchwała Nr XXVII/258/96 RM w Pile z dn. 25 czerwca 1996 r. w sprawie zmiany miejscowego planu zagospodarowania przestrzennego miasta Piły w rejonie ulic Bydgoskiej i Roosevelta (9) Dz.Urz.Woj.Pil. Nr 30 poz. 99 z dn. 6.09.1996,
- Uchwała Nr LVI/592/02 RM w Pile z dn. 8 października 2002 r. w sprawie zmiany miejscowego planu ogólnego zagospodarowania przestrzennego miasta Piły w rejonie ul. Bydgoskiej (64) Dz.Urz.Woj.Wlkp. Nr 174 poz. 5346 z dn. 20.12.2002,
- Uchwała Nr XIII/161/03 RM w Pile z dn. 28 października 2003 r. w sprawie zmiany miejscowego planu szczegółowego zagospodarowania przestrzennego Piła – Dolina rzeki Gwdy (78) Dz.Urz.Woj.Wlkp. Nr 216 poz. 4689 z dn. 30.12.2003,
- Uchwała Nr XVII/207/04 RM w Pile z dn. 27 stycznia 2004 r. w sprawie miejscowego planu zagospodarowania przestrzennego rejonu placu Stanisława Staszica (79) Dz.Urz.Woj.Wlkp. Nr 69 poz. 1511 z dn. 18.05.2004,
- Uchwała Nr XVI/169/07 RM Piły z dn. 27 listopada 2007 r. w sprawie miejscowego planu zagospodarowania przestrzennego miasta Piły w rejonie ul. Walki Młodych (114) Dz.Urz.Woj.Wlkp. Nr 212 poz. 5079 z dn. 31.12.2007,
- Uchwała Nr XXXVII/438/09 RM Piły z dn. 30 czerwca 2009 r. w sprawie mpzp miasta Piły w rejonie ulic Ludowej i Wawelskiej (148) Dz. Urz. Woj. Wlkp. nr 154 poz. 2659 z dn. 18.08.2009,
- Uchwała Nr XLVI/567/2010 RM Piły z dn. 30 marca 2010 r. w sprawie miejscowego planu zagospodarowania przestrzennego miasta Piły w rejonie ul. Dąbrowskiego i ul. 500 Lecia Piły (160) Dz.Urz.Woj.Wlkp. Nr 130 poz. 2464 z dn. 6.07.2010,
- Uchwała Nr XXX/394/13 RM Piły z dn. 26 lutego 2013 r. w sprawie miejscowego planu zagospodarowania przestrzennego miasta Piły na obszarze wyspy (185) Dz.Urz.Woj.Wlkp. poz. 3150 z dn. 23.04.2013,
- Uchwała Nr XXXIV/433/13 RM Piły z dn. 28 maja 2013 r. w sprawie miejscowego planu zagospodarowania przestrzennego miasta Piły w rejonie ulic Rybackiej i Walki Młodych (189) Dz.Urz.Woj.Wlkp. poz. 4654 z dn. 23.07.2013,
- Uchwała Nr XIV/121/19 RM w Pile z dn. 27 sierpnia 2019 r. w sprawie mpzp m. Piły w rejonie Placu Powstańców Warszawy (250) Dz. Urz. Woj. Wlkp. poz. 8096 z dn. 30.09.2019,
- Uchwała Nr III/18/18 RM Piły z dn.17 kwietnia 2020 r. Rady Miasta Piły w sprawie mpzp miasta Piły w rejonie ulic: Fabrycznej, Węglowej, Wawelskiej i Strefowej (251), (uchwalony w części). Dz. Urz. Woj. Wlkp. poz. 4113 z dn. 12.05.2020.

podobszar rewitalizacji Rejon Lotniska

- Uchwała Nr LII/629/06 RM Piły z dn. 26 września 2006 r. w sprawie mpzp m. Piły w rejonie al. Wojska Polskiego, ul. Lotniczej i ul. Chopina (102) Dz.Urz. Woj. Wlkp. nr 6 poz. 118 z dn. 18.01.2007,
- Uchwała Nr XXVIII/435/16 RM Piły z dn. 20 grudnia 2016 r. w sprawie mpzp m. Piły w rejonie ulic: Koszalińskiej, Szybowników i Lotniczej (227) Dz. Urz. Woj. Wlkp. poz. 1231 z dn. 13.02.2017,
- Uchwała Nr LIV/707/18 RM Piły z dn. 26 czerwca 2018 r. w sprawie mpzp miasta Piły w rejonie ulic: Szybowników, Koszalińskiej Kołobrzeskiej Dz. Urz.Woj. Wlkp. poz. 5642 z dn. 06.07.2018. Zmiana: Uchwała Nr XXIII/244/20 RM Piły z dn. 17 kwietnia 2020 r. (242) Dz. Urz.Woj. Wlkp. poz. 4114 z dn. 12.05.2020,

- Uchwała Nr XLVIII/506/21 RM Piły z dn. 28 września 2021r. w sprawie mpzp miasta Piły – strefa lotnisko (258).

podobszar rewitalizacji Lotnisko

- Uchwała Nr XLVIII/506/21 RM Piły z dn. 28 września 2021r. w sprawie mpzp miasta Piły – strefa lotnisko (258) Dz. Urz. Woj. Wlkp. poz. 7878 z dn. 26.10.2021.

podobszar rewitalizacji Rejon ulic Krzywej - Długosza

- Uchwała Nr XLII/563/14 RM Piły z dnia 25 lutego 2014 r. w sprawie miejscowego planu zagospodarowania przestrzennego miasta Piły w rejonie ulic Długosza i Krzywej (199) Dz.Urz.Woj.Wlkp. poz. 1547 z dn. 10.03.2014,
- Uchwała Nr XLIX/506/21 RM Piły z dnia 26 października 2021r. w sprawie mpzp miasta Piły ul. Krzywej (262) Dz.Urz.Woj.Wlkp. poz. 8792 z dn. 24.11.2021.

podobszar rewitalizacji Rejon ulic Warsztatowej - Pomorskiej

- Uchwała Nr VIII/108/03 RM w Pile z dn. 29 kwietnia 2003 r. w sprawie zmiany miejscowego planu ogólnego zagospodarowania przestrzennego miasta Piły w rejonie ulicy Warsztatowej (73) Dz.Urz.Woj.Wlkp. Nr 131 poz. 2459 z dn. 01.08.2003,
- Uchwała Nr LI/613/06 RM w Piły z dn. 29 sierpnia 2006 r. w sprawie miejscowego planu zagospodarowania przestrzennego miasta Piły w rejonie ulicy Warsztatowej (101) Dz.Urz.Woj.Wlkp. Nr 169 poz. 3904 z dn. 07.11.2006,
- Uchwała Nr XXXVII/437/09 RM Piły z dn. 30 czerwca 2009 r. w sprawie mpzp miasta Piły w rejonie ulic Warsztatowej i Pomorskiej (147) Dz. Urz. Woj. Wlkp. Nr 154 poz. 2658 z dn. 18.08.2009,
- Uchwała Nr XII/176/11 RM w Piły z dn. 27 września 2011 r. w sprawie miejscowego planu zagospodarowania przestrzennego miasta Piły w rejonie ul. Pomorskiej (174) Dz.Urz.Woj.Wlkp. Nr 334 poz. 5676 z dn. 8.12.2011,
- Uchwała Nr LXIII/667/22 Rady Miasta Piły z dnia 27 września 2022 r. w sprawie miejscowego planu zagospodarowania przestrzennego miasta Piły w rejonie ul. Warsztatowej i terenów PKP (265), Dz. Urz. Woj. Wlkp. poz. 7334 z dn. 14.10.2022.

podobszar rewitalizacji Rejon placu Staszica: Teren po Zakładach Mięsnych

- Uchwała Nr XVII/207/04 RM w Piły z dn. 27 stycznia 2004 r. w sprawie miejscowego planu zagospodarowania przestrzennego rejonu placu Stanisława Staszica (79) Dz.Urz.Woj.Wlkp. Nr 69 poz. 1511 z dn. 18.05.2004.

podobszar rewitalizacji Rejon ulicy Zakopiańskiej

- Uchwała Nr XXIV/287/08 RM w Piły z dn. 24 czerwca 2008 r. w sprawie miejscowego planu zagospodarowania przestrzennego miasta Piły rejonie ulicy Zakopiańskiej (134) Dz.Urz.Woj.Wlkp. Nr 138 poz. 2532 z dn. 21.08.2008.

podobszar rewitalizacji Tereny PKP

- Uchwała Nr XVIII/316/16 RM w Piły z dn. 29 marca 2016 r. w sprawie miejscowego planu zagospodarowania przestrzennego miasta Piły w rejonie ulic Zygmunta Starego i Towarowej (221) Dz.Urz.Woj.Wlkp. poz. 3469 z dn. 25.05.2016.

podobszar rewitalizacji Rejon ulicy Giełdowej: teren po wysypisku śmieci

- Uchwała Nr VI/31/07 RM w Piły z dn. 20 lutego 2007 r. w sprawie miejscowego planu zagospodarowania przestrzennego miasta Piły w rejonie ulic Składowej i Słowiańskiej (106) Dz.Urz.Woj.Wlkp. Nr 51 poz. 1271 z dn. 10.04.2007.

podobszar rewitalizacji Poligon - Rejon ulic Bydgoskiej - Wawelskiej

- Uchwała Nr LIII/550/98 RM w Pile z dn. 04 czerwca 1998 r. w sprawie miejscowego planu zagospodarowania przestrzennego układu komunikacyjnego miasta Piły (2) Dz.Urz.Woj.Pil. Nr 15 poz. 105 z dn. 30.06.1998,
- Uchwała Nr LIII/644/06 RM w Piły z dn. 24 października 2006 r. w sprawie miejscowego planu zagospodarowania przestrzennego miasta Piły - Bydgoskie Przedmieście (104) Dz.Urz.Woj.Wlkp. Nr 192 poz. 4503 z dn. 11.12.2006,
- Uchwała Nr XXIII/252/08 RM w Piły z dn. 27 maja 2008 r. w sprawie miejscowego planu zagospodarowania przestrzennego miasta Piły w rejonie ulicy Lutyckiej (Podlasie - Lisikierz) (123) Dz.Urz.Woj.Wlkp. Nr 118 poz. 2159 z dn. 24.07.2008,
- Uchwała Nr XXV/329/12 RM w Piły z dn. 30 października 2012 r. w sprawie miejscowego planu zagospodarowania przestrzennego miasta Piły - Bydgoskie Przedmieście II (183) jednolity tekst – Dz.Urz.Woj.Wlkp. poz. 912 z dn. 31.01.2017.

podobszar rewitalizacji Rejon ulicy Wawelskiej

- Uchwała Nr XXIII/243/20 RM Piły z dnia 17 kwietnia 2020 r. w sprawie mpzp miasta Piły w rejonie ulic: Fabrycznej, Węglowej, Wawelskiej i Strefowej (251) Dz. Urz. Woj. Wlkp. poz. 4113 z dn. 12.05.2020

podobszar rewitalizacji Rejon ulicy Młodych

- Uchwała Nr XXXIV/433/13 RM Piły z dn. 28 maja 2013 r. w sprawie miejscowego planu zagospodarowania przestrzennego miasta Piły w rejonie ulic Rybackiej i Walki Młodych (189) Dz.Urz.Woj.Wlkp. poz. 4654 z dn. 23.07.2013.

podobszar rewitalizacji Rejon al. Powstańców Wlkp. i ulicy Kossaka

- Uchwała Nr XLII/403/01 RM w Pile w sprawie zmiany miejscowego planu ogólnego zagospodarowania przestrzennego miasta Piła - rejon ulic: Powstańców Wlkp.- Kossaka-Głuchowska (49) Dz.Urz.Woj.Wlkp. Nr 119 poz.2292 z dn. 28.09.2001,
- Uchwała Nr XXX/448/17 RM Piły z dn. 31 stycznia 2017 r. w sprawie miejscowego planu zagospodarowania przestrzennego miasta Piły w rejonie Al. Powstańców Wielkopolskich i ul. Kossaka (228) Dz.Urz.Woj.Wlkp. z dnia 13.02.2017 r. poz. 1230. Uchwała Nr XLIV/591/17 Rady Miasta Piły z dn. 28.11.2017 r. (jednolity tekst) Dz. Urz. Woj. Wlkp. poz. 8644 z dn. 19.12.2017.

podobszar rewitalizacji Rejon ulicy Podchorążych

- Uchwała Nr XLVIII/577/06 RM Piły z dn. 25 kwietnia 2006 r. w sprawie miejscowego planu zagospodarowania przestrzennego miasta Piły w rejonie ulic: Podchorążych - Bydgoskiej (100) Dz.Urz.Woj.Wlkp. Nr 95 poz. 2339 z dn. 16.06.2006,

- Uchwała Nr XI/154/2011 RM Piły z dn. 30 sierpnia 2011 r. w sprawie miejscowego planu zagospodarowania przestrzennego miasta Piły w rejonie ulic Rodła i Podchorążych (171) Dz.Urz.Woj.Wlkp. Nr 291 poz. 4713 z dn. 31.10.2011,
- Uchwała Nr L/652/14 RM Piły z dn. 26 sierpnia 2014 r. w sprawie miejscowego planu zagospodarowania przestrzennego miasta Piły w rejonie ulic: Podchorążych, Kossaka, Rodła (204) Dz.Urz.Woj.Wlkp. poz. 4944 z dn. 23.09.2014,
- Uchwała Nr XL/552/17 RM Piły z dnia 26 września 2017 roku w sprawie mpzp miasta Piły w rejonie ulic Ofiar Katynia i Wybickiego (232) Dz. Urz. Woj. Wlkp. poz. 6590 z dn. 16.10.2017,
- Uchwała Nr LIII/683/18 RM Piły z dn. 29 maja 2018 w sprawie mpzp miasta Piły w rejonie ul. Kusocińskiego (240) Dz. Urz. Woj. Wlkp. poz. 4736 z dn. 11.06.2018,
- Uchwała Nr XLII/397/21 RM Piły z dnia 30 marca 2021 r. w sprawie mpzp miasta Piły w rejonie ulic Zesłańców Sybiru i Rodła (256) Dz. Urz. Woj. Wlkp. poz. 3802 z dn. 07.05.2021.

2) Obszary dla których podjęto uchwały o przystąpieniu do sporządzania miejscowych planów zagospodarowania przestrzennego:

podobszar rewitalizacji Osiedle Śródmieście

- Uchwała Nr XXIV/387/16 Rady Miasta Piły z dn. 27 września 2016 r. w sprawie przystąpienia do sporządzenia mpzp m. Piły w rejonie Al. Wojska Polskiego i ul. Kujawskiej,
- Uchwała Nr LIX/627/22 z dn. 07 czerwca 2022 r. Rady Miasta Piły w sprawie przystąpienia do sporządzenia mpzp miasta Piły w rejonie placu Zwycięstwa,
- Uchwała Nr XXXVIII/379/21 z dn. 26 stycznia 2021 r. Rady Miasta Piły w sprawie przystąpienia do sporządzenia zmiany mpzp miasta Piły w rejonie ulicy Zakopiańskiej,
- Uchwała Nr LIV/582/22 z dn.22 lutego 2022 r. Rady Miasta Piły w sprawie przystąpienia do sporządzenia mpzp miasta Piły w rejonie ulic Żeleńskiego i Wiatracznej.

podobszar rewitalizacji Osiedle Zamość - zachód

- Uchwała Nr III/18/18 z dn. 18 grudnia 2018 r. Rady Miasta Piły w sprawie przystąpienia do sporządzenia miejscowego planu zagospodarowania przestrzennego miasta Piły w rejonie ulic: Fabrycznej, Węglowej, Wawelskiej i Strefowej,
- Uchwała Nr LVII/728/18 z dn. 28 sierpnia 2018 r. Rady Miasta Piły w sprawie przystąpienia do sporządzenia mpzp miasta Piły w rejonie skrzyżowania ulic: Okólnej, Bydgoskiej i Kusocińskiego.

podobszar rewitalizacji Lotnisko

- Uchwała Nr LX/649/22 z dn. 21 lipca 2022 r. Rady Miasta Piły w sprawie przystąpienia do sporządzenia mpzp miasta Piły zachodniej części lotniska.

podobszar rewitalizacji Rejon ulicy Zakopiańskiej

- Uchwała Nr XXXVIII/379/21 z dn. 26 stycznia 2021 r. Rady Miasta Piły w sprawie przystąpienia do sporządzenia zmiany mpzp miasta Piły w rejonie ulicy Zakopiańskiej.

podobszar rewitalizacji Rejon ulic Bydgoskiej Wawelskiej

- Uchwała Nr LIX/628/22 07 czerwca 2022 r. Rady Miasta Piły w sprawie przystąpienia do sporządzenia miejscowego planu zagospodarowania przestrzennego miasta Piły – Zielone Wzgórza

podobszar rewitalizacji Rejon ulicy Wawelskiej

- Uchwała Nr LIX/645/22 07 czerwca 2022 r. Rady Miasta Piły w sprawie przystąpienia do sporządzenia miejscowego planu zagospodarowania przestrzennego miasta Piły w rejonie ulic Wawelskiej i Magazynowej.

podobszar rewitalizacji Rejon ulicy Młodych

- Uchwała Nr VII/64/11 29 marca 2011 r. Rady Miasta Piły w sprawie przystąpienia do sporządzenia mpzp miasta Piły w rejonie ul. Walki Młodych (obecnie ul. Młodych) zmieniona uchwałą Nr IV/52/15 Rady Miasta Piły z dnia 24 lutego 2015 r. zmieniona uchwałą Nr III/17/18 Rady Miasta Piły z dnia 18 grudnia 2018.

3) obszary dla których wymagane jest sporządzenie miejscowego planu zagospodarowania przestrzennego:
   - **podobszar rewitalizacji Zamość Zachód (w części),**
   - **podobszar rewitalizacji Rejon Lotniska**.

Jednocześnie nie wskazuje się miejscowych planów zagospodarowania przestrzennego koniecznych do zmiany w związku z projektami rewitalizacyjnymi wskazanymi w niniejszym Gminnym programie rewitalizacji.

14.3 Wskazania konieczności uchwalenia miejscowego planu rewitalizacji

Na obszarze rewitalizacji w zakresie planowania i zagospodarowania przestrzennego nie wskazuje się konieczności uchwalenia miejscowego planu rewitalizacji, o którym mowa w art. 37f ust. 1 ustawy o planowaniu i zagospodarowaniu przestrzennym.

15 Kierunki zmian funkcjonalno-przestrzennych obszaru rewitalizacji

Kierunki zmian funkcjonalno-przestrzennych obszaru rewitalizacji wynikają przede wszystkim z wyników przeprowadzonej diagnozy i analiz, zdiagnozowanych problemów, zgłoszonych potrzeb, konsultacji społecznych, opinii oraz projektów rewitalizacyjnych ujętych w aktualizacji Gminnego programu rewitalizacji dla miasta Piły.

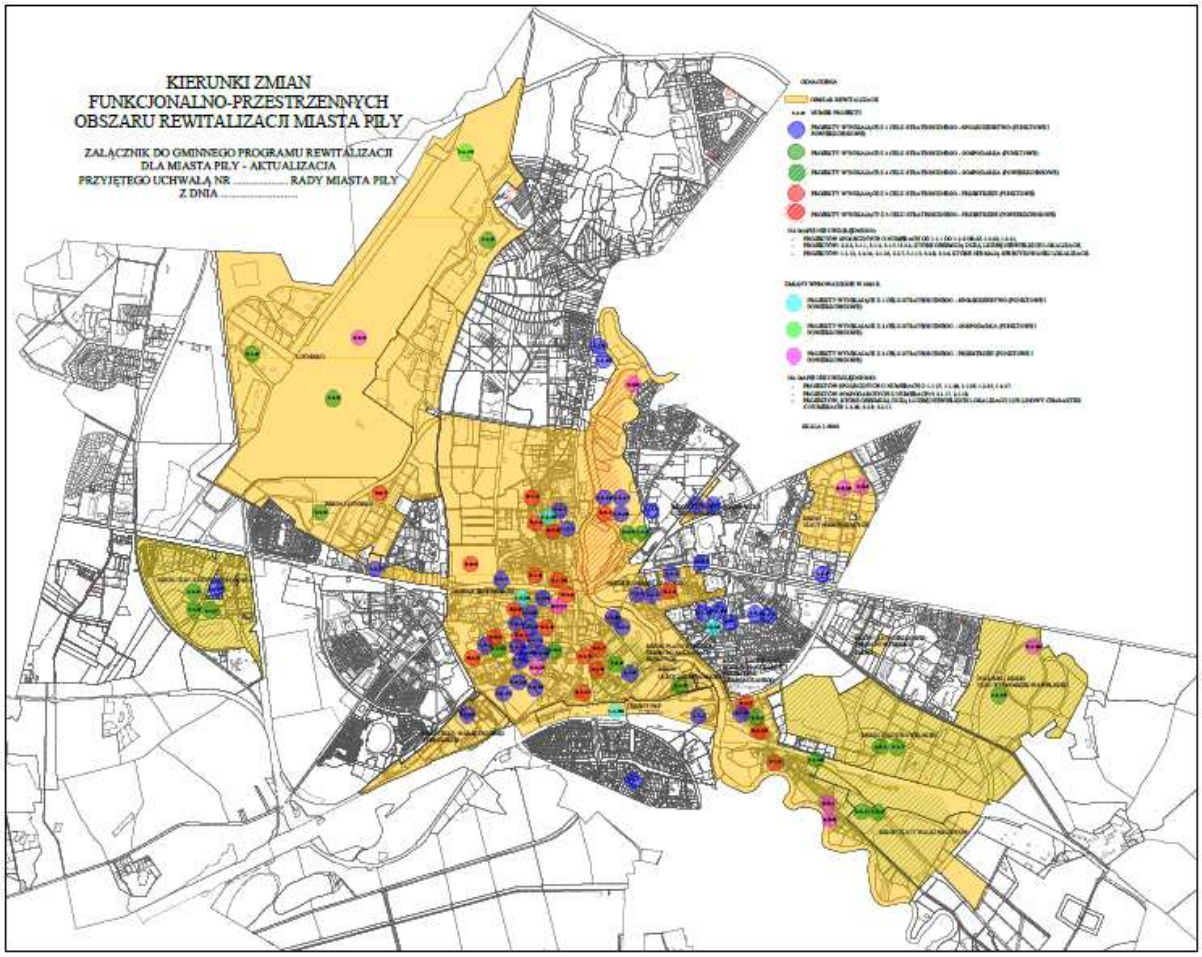

Mapa 11. Kierunki zmian funkcjonalno-przestrzennych obszaru rewitalizacji miasta Piły.
Źródło: opracowanie własne Lider Projekt Sp. z o.o., 2022 r.

Mapa w skali 1:5000 prezentująca kierunki zmian funkcjonalno-przestrzennych obszaru rewitalizacji miasta Piły stanowi załącznik do a*ktualizacji Gminnego programu rewitalizacji dla miasta Piły* .

Spisy

Spis map

Mapa 1. Zasięg osiedli - jednostek statystycznych podlegających delimitacji. 27

Mapa 2. Prezentacja przestrzenna wskaźnika sumarycznego - wynik delimitacji obszarów zdegradowanych. 33

Mapa 3. Obszar zdegradowany w Pile. 34

Mapa 4. Obszar rewitalizacji w Pile. 35

Mapa 5. Mapa poglądowa obszarów rewitalizacji w Pile. 36

Mapa 6. Obszary zamieszkałe stanowiące obszar rewitalizacji w Pile. 37

Mapa 7. Tereny poprzemysłowe, w tym pokolejowe stanowiące obszar rewitalizacji w Pile. 46

Mapa 8. Tereny powojskowe stanowiące obszar rewitalizacji w Pile. 53

Mapa 9 Miejsca spacerów badawczych na mapie obszarów rewitalizacji w Pile 157

Mapa 10. Podobszary rewitalizacji wskazane do objęcia Specjalną Strefą Rewitalizacji w Pile. 173

Mapa 11. Kierunki zmian funkcjonalno-przestrzennych obszaru rewitalizacji miasta Piły. 183

Spis tabel

Tabela 1. Szacunkowe dane dotyczące liczby ludności oraz powierzchni osiedli - jednostek statystycznych podlegających delimitacji. 27

Tabela 2. Wskaźniki wykorzystane do delimitacji obszaru zdegradowanego i obszaru rewitalizacji. .. 28

Tabela 3. Pytania ankietowe zadane mieszkańcom w ramach delimitacji obszarów zdegradowanych. 30

Tabela 4. Wynik delimitacji - zestawienie wystandaryzowanych wskaźników dla poszczególnych stref tematycznych oraz prezentacja wskaźnika sumarycznego. 32

Tabela 5. Projekty podstawowe i uzupełniające. 66

Tabela 6. Komplementarność problemowa projektów rewitalizacyjnych. 122

Tabela 7. Projekty rewitalizacyjne realizowane na obszarach rewitalizacji w latach 2007-2022. 123

Tabela 8. Komplementarność źródeł finansowania projektów rewitalizacyjnych. 123

Tabela 9. Szacunkowe ramy finansowe projektów. 128

Tabela 10. Streszczenie uzasadnienia braku konieczności przeprowadzenia strategicznej oceny oddziaływania na środowisko. 139

Tabela 11. Streszczenie uzasadnienia braku konieczności przeprowadzenia strategicznej oceny oddziaływania na środowisko dla projektów uzupełniających, w związku z Uchwałą Nr XLVI/617/17 RM Piły z 19.12. 2017 r. 147

Tabela 12. Streszczenie uzasadnienia braku konieczności przeprowadzenia strategicznej oceny oddziaływania na środowisko dla projektów uzupełniających, w związku z Uchwałą Nr LIII/570/22 Rady Miasta Piły z 25 stycznia 2022 roku 150

Tabela 13. Wskaźniki mierzące realizację poszczególnych celów strategicznych. 167

Tabela 14. Wskaźniki mierzące realizację poszczególnych celów strategicznych. 168

Spis rycin

Rycina 1. Powiązania między interesariuszami wewnętrznymi i zewnętrznymi w procesie zarządzania Gminnym programem rewitalizacji. 162

Spis zdjęć

Zdjęcie 1. ul. Ojca Maksymiliana Kolbe w Pile – podobszar rewitalizacji Osiedle Śródmieście. 39

Zdjęcie 2. ul. Staromiejska (dawna Buczka) w Pile – podobszar rewitalizacji Osiedle Śródmieście..... 39

Zdjęcie 3. ul. Młodych (dawna Walki Młodych) w Pile – podobszar rewitalizacji Osiedle Zamość – zachód. 43

Zdjęcie 4. ul. Ludowa w Pile – podobszar rewitalizacji Osiedle Zamość – zachód. 43

Zdjęcie 5. Spotkanie konsultacyjne w dniu 17 listopada 2016 r. 154

Zdjęcie 6. Spotkanie konsultacyjne w dniu 17 listopada 2016 r. 154

Zdjęcie 7. Spotkanie konsultacyjne w dniu 23 stycznia 2017 r. 155

Zdjęcie 8. Spotkanie konsultacyjne w dniu 26 stycznia 2017 r. 155

Zdjęcie 9. Spacer badawczy w dniu 9 lutego 2017 r. 156

Zdjęcie 10. Spacer badawczy w dniu 11 lutego 2017 r. 156

Zdjęcie 11. Spotkanie konsultacyjne w dniu 14 czerwca 2017 r. 158

Zdjęcie 12. Spotkanie konsultacyjne w dniu 14 czerwca 2017 r. 158

KIERUNKI ZMIAN FUNKCJONALNO-PRZESTRZENNYCH OBSZARU REWITALIZACJI MIASTA PIŁY

ZAŁĄCZNIK DO GMINNEGO PROGRAMU REWITALIZACJI
DLA MIASTA PIŁY - AKTUALIZACJA
PRZYJĘTEGO UCHWAŁĄ NR ..... RADY MIASTA PIŁY
Z DNIA .....

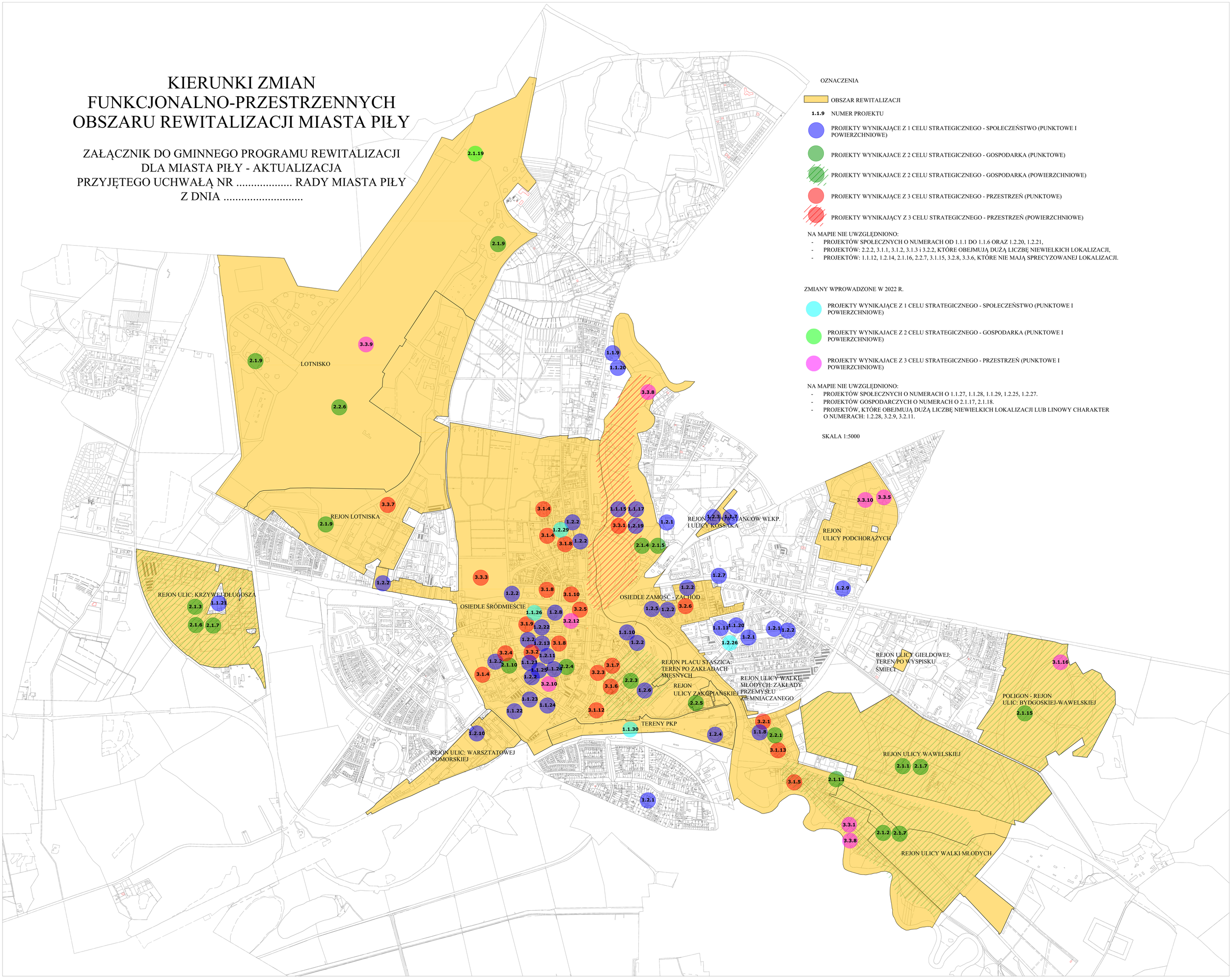

OZNACZENIA

OBSZAR REWITALIZACJI

1.1.9 NUMER PROJEKTU

PROJEKTY WYNIKAJĄCE Z 1 CELU STRATEGICZNEGO - SPOŁECZEŃSTWO (PUNKTOWE I POWIERZCHNIOWE)

PROJEKTY WYNIKAJACE Z 2 CELU STRATEGICZNEGO - GOSPODARKA (PUNKTOWE)

PROJEKTY WYNIKAJACE Z 2 CELU STRATEGICZNEGO - GOSPODARKA (POWIERZCHNIOWE)

PROJEKTY WYNIKAJĄCE Z 3 CELU STRATEGICZNEGO - PRZESTRZEŃ (PUNKTOWE)

PROJEKTY WYNIKAJĄCY Z 3 CELU STRATEGICZNEGO - PRZESTRZEŃ (POWIERZCHNIOWE)

NA MAPIE NIE UWZGLĘDNIONO:
- PROJEKTÓW SPOŁECZNYCH O NUMERACH OD 1.1.1 DO 1.1.6 ORAZ 1.2.20, 1.2.21,
- PROJEKTÓW: 2.2.2, 3.1.1, 3.1.2, 3.1.3 i 3.2.2, KTÓRE OBEJMUJĄ DUŻĄ LICZBĘ NIEWIELKICH LOKALIZACJI,
- PROJEKTÓW: 1.1.12, 1.2.14, 2.1.16, 2.2.7, 3.1.15, 3.2.8, 3.3.6, KTÓRE NIE MAJĄ SPRECYZOWANEJ LOKALIZACJI.

ZMIANY WPROWADZONE W 2022 R.

PROJEKTY WYNIKAJĄCE Z 1 CELU STRATEGICZNEGO - SPOŁECZEŃSTWO (PUNKTOWE I POWIERZCHNIOWE)

PROJEKTY WYNIKAJACE Z 2 CELU STRATEGICZNEGO - GOSPODARKA (PUNKTOWE I POWIERZCHNIOWE)

PROJEKTY WYNIKAJACE Z 3 CELU STRATEGICZNEGO - PRZESTRZEŃ (PUNKTOWE I POWIERZCHNIOWE)

NA MAPIE NIE UWZGLĘDNIONO:
- PROJEKTÓW SPOŁECZNYCH O NUMERACH O 1.1.27, 1.1.28, 1.1.29, 1.2.25, 1.2.27.
- PROJEKTÓW GOSPODARCZYCH O NUMERACH O 2.1.17, 2.1.18.
- PROJEKTÓW, KTÓRE OBEJMUJĄ DUŻĄ LICZBĘ NIEWIELKICH LOKALIZACJI LUB LINOWY CHARAKTER O NUMERACH: 1.2.28, 3.2.9, 3.2.11.

SKALA 1:5000